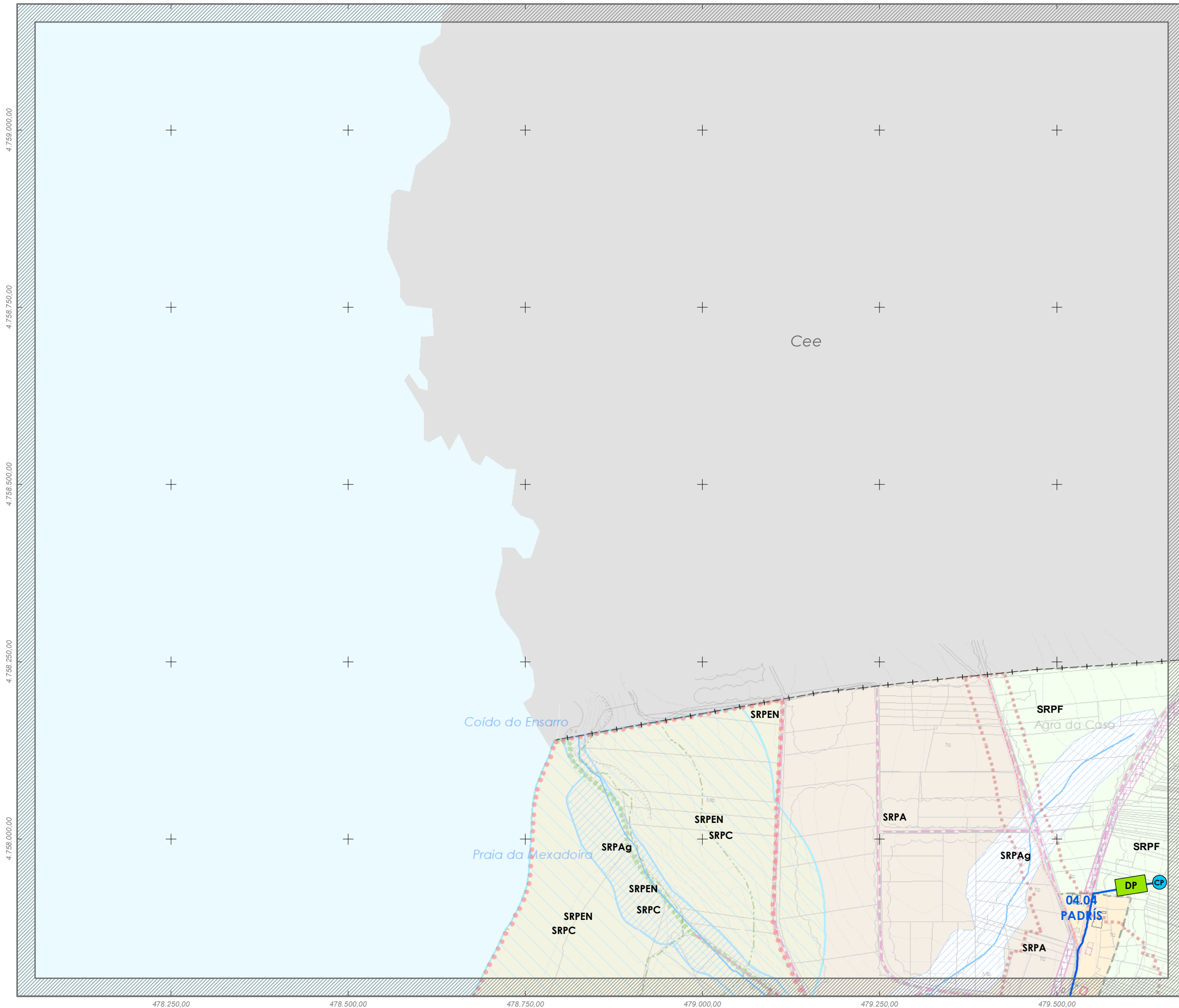


# PLAN XERAL DE ORDENACIÓN MUNICIPAL

## FISTERRA



- SOLO URBANO**
- Delimitación de Solo Urbano
- SOLO DE NÚCLEO RURAL**
- Delimitación de Solo de Núcleo Rural
- SOLO RÚSTICO**
- Plan Especial de Protección do Entorno do Faro
  - S. Rústico de Protección Ordinaria (SRPO)
  - S. R. de Protección Agropecuaria (SRPA)
  - S. R. de Protección Forestal (SRPF)
  - S. R. de Protección das Augas (SRPAG)
  - S. R. de Protección de Infraestruturas (SRPI)
  - S. R. de Protección Paisaxística (SRPP)
  - Itinerario paisaxístico
  - S. R. de Protección de Espazos Naturais (SRPEN)
  - S. R. de Protección de Costas (SRPC)
  - S. R. Protección do Patrimonio Cultural (SRPPC)
- SOLO URBANIZABLE**
- S. Urbanizable Delimitado Residencial

**SIMBOLOXÍA**

**ABASTECIMENTO**

- Rede de abastecemento existente
- Rede de abastecemento prevista
- Captacións
- Depósitos
- Conexión á rede

**SANEAMENTO**

- Red de saneamento existente
- Impulsión
- Emisario
- Red Saneamento Prevista
- Emisario proxectado
- EDAR
- Estación de bombeo
- Pozo bombeo

**OTROS**

- L.I.C. Lugar de Interese Comunitario (Rede Natura 2000)
- Liña de ribeira
- Liña de Deslinde Público Máximo Terrestre (D.P.M.T.)
- Liña de servidume de protección
- Solo de núcleo rural afectado polo Plan de Ordenación da Litoral
- Núcleo de Identidade Litoral (NIL)

Fase: **APROBACIÓN PROVISIONAL E DEFINITIVA** Abril 2020

Plano: **V.15 ESTRUCTURA XERAL E ORGÁNICA II: SERVIZOS URBANÍSTICOS**

Concello de FISTERRA

Equipo redactor:

**ALFONSO BOTANA**

Arquitecto

Alfonso Botana Castelo Arquitecto

Beatriz García Becerra Arquitecta

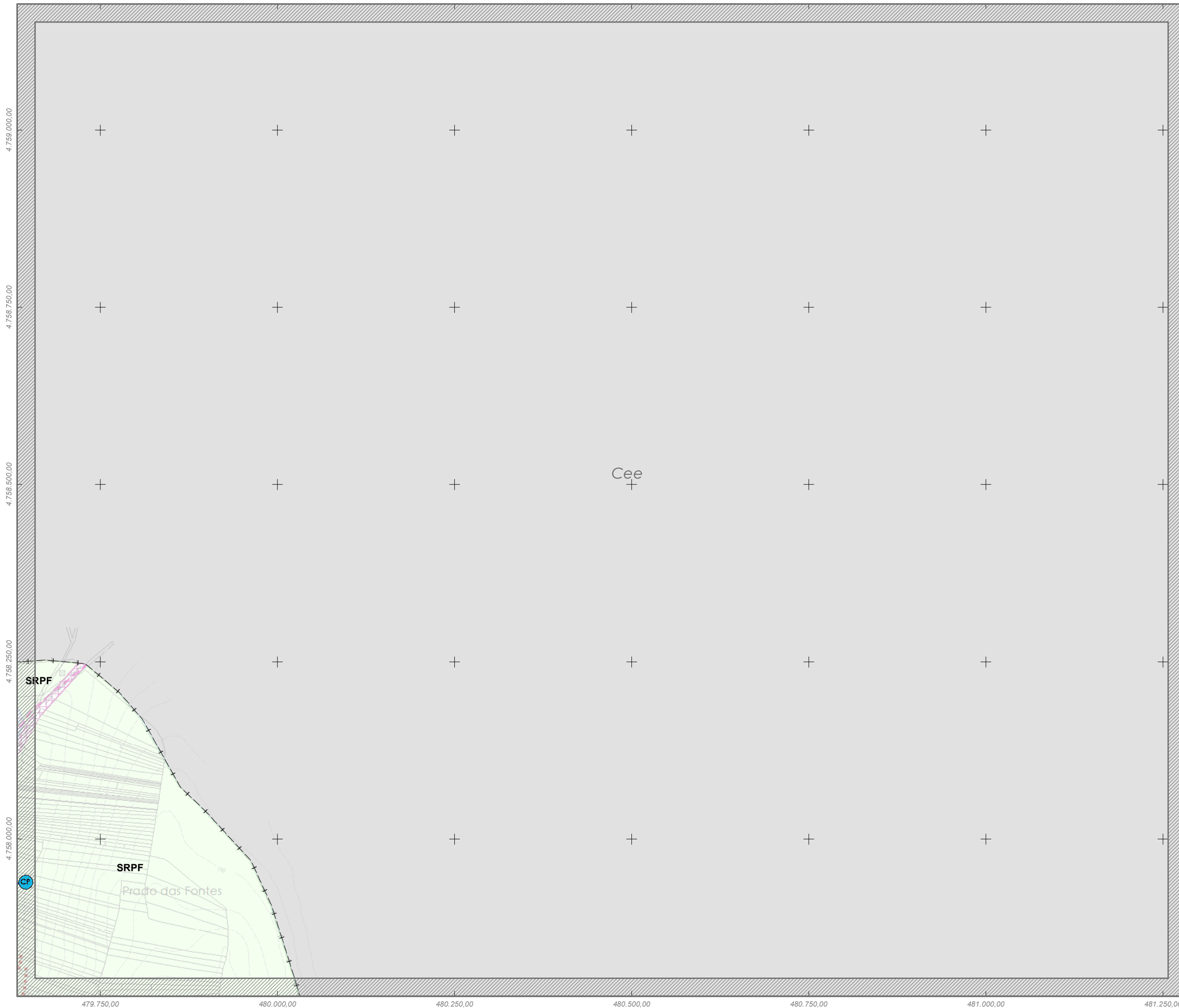
Paula Fernández Otero Bióloga

Folla: 1

**A03**

0 20 40 80 Metros E 1:5.000

# PLAN XERAL DE ORDENACIÓN MUNICIPAL FISTERRA



- SOLO URBANO**
- Delimitación de Solo Urbano
- SOLO DE NÚCLEO RURAL**
- Delimitación de Solo de Núcleo Rural
- SOLO RÚSTICO**
- Plan Especial de Protección do Entorno do Faro
  - S. Rústico de Protección Ordinaria (SRPO)
  - S. R. de Protección Agropecuaria (SRPA)
  - S. R. de Protección Forestal (SRPF)
  - S. R. de Protección das Augas (SRPAg)
  - S. R. de Protección de Infraestruturas (SRPI)
  - S. R. de Protección Paisaxística (SRPP)
  - Itinerario paisaxístico
  - S. R. de Protección de Espazos Naturais (SRPEN)
  - S. R. de Protección de Costas (SRPC)
  - S. R. Protección do Patrimonio Cultural (SRPPC)
- SOLO URBANIZABLE**
- S. Urbanizable Delimitado Residencial

**SIMBOLOXÍA**

**ABASTECIMENTO**

- Rede de abastecemento existente
- Rede de abastecemento prevista
- Captacións
- Depósitos
- Conexión á rede

**SANEAMENTO**

- Red de saneamento existente
- Impulsión
- Emisario
- Red Saneamento Prevista
- Emisario proxectado
- EDAR
- Estación de bombeo
- Pozo bombeo

- L.I.C. Lugar de Interese Comunitario (Rede Natura 2000)
- Liña de ribeira
- Liña de Destiñe Público Máximo Terrestre (D.P.M.T.)
- Liña de servidume de protección
- Solo de núcleo rural afectado polo Plan de Ordenación da Litoral
- Núcleo de Identidade Litoral (NIL)

Fase: **APROBACIÓN PROVISIONAL E DEFINITIVA**  
Abril 2020

Plano: **V.15 ESTRUCTURA XERAL E ORGÁNICA II: SERVIZOS URBANÍSTICOS**

Concello de FISTERRA  
Equipo redactor:  
**ALFONSO BOTANA**  
Arquitecto  
Alfonso Botana Castelo Arquitecto  
Beatriz García Becerra Arquitecta  
Paula Fernández Otero Bióloga

Folla: 2  
**A04**

# PLAN XERAL DE ORDENACIÓN MUNICIPAL FISTERRA

## SOLO URBANO

Delimitación de Solo Urbano

## SOLO DE NÚCLEO RURAL

Delimitación de Solo de Núcleo Rural

## SOLO RÚSTICO

Plan Especial de Protección do Entorno do Faro

S. Rústico de Protección Ordinaria (SRPO)

S. R. de Protección Agropecuaria (SRPA)

S. R. de Protección Forestal (SRPF)

S. R. de Protección das Augas (SRPAg)

S. R. de Protección de Infraestruturas (SRPI)

S. R. de Protección Paisaxística (SRPP)

Itinerario paisaxístico

S. R. de Protección de Espazos Naturais (SRPEN)

S. R. de Protección de Costas (SRPC)

S. R. Protección do Patrimonio Cultural (SRPPC)

## SOLO URBANIZABLE

S. Urbanizable Delimitado Residencial

## SIMBOLOXÍA

### ABASTECIMENTO

Rede de abastecemento existente

Rede de abastecemento prevista

Captacións

Depósitos

Conexión á rede

### SANEAMENTO

Red de saneamento existente

Impulsión

Emisario

Red Saneamento Prevista

Emisario proxectado

EDAR

Estación de bombeo

Pozo bombeo

L.I.C. Lugar de Interese Comunitario (Rede Natura 2000)

Liña de ribeira

Liña de Destinación Pública Máxima Terrestre (D.P.M.T.)

Liña de servizos de protección

Solo de núcleo rural afectado polo Plan de Ordenación da Litoral

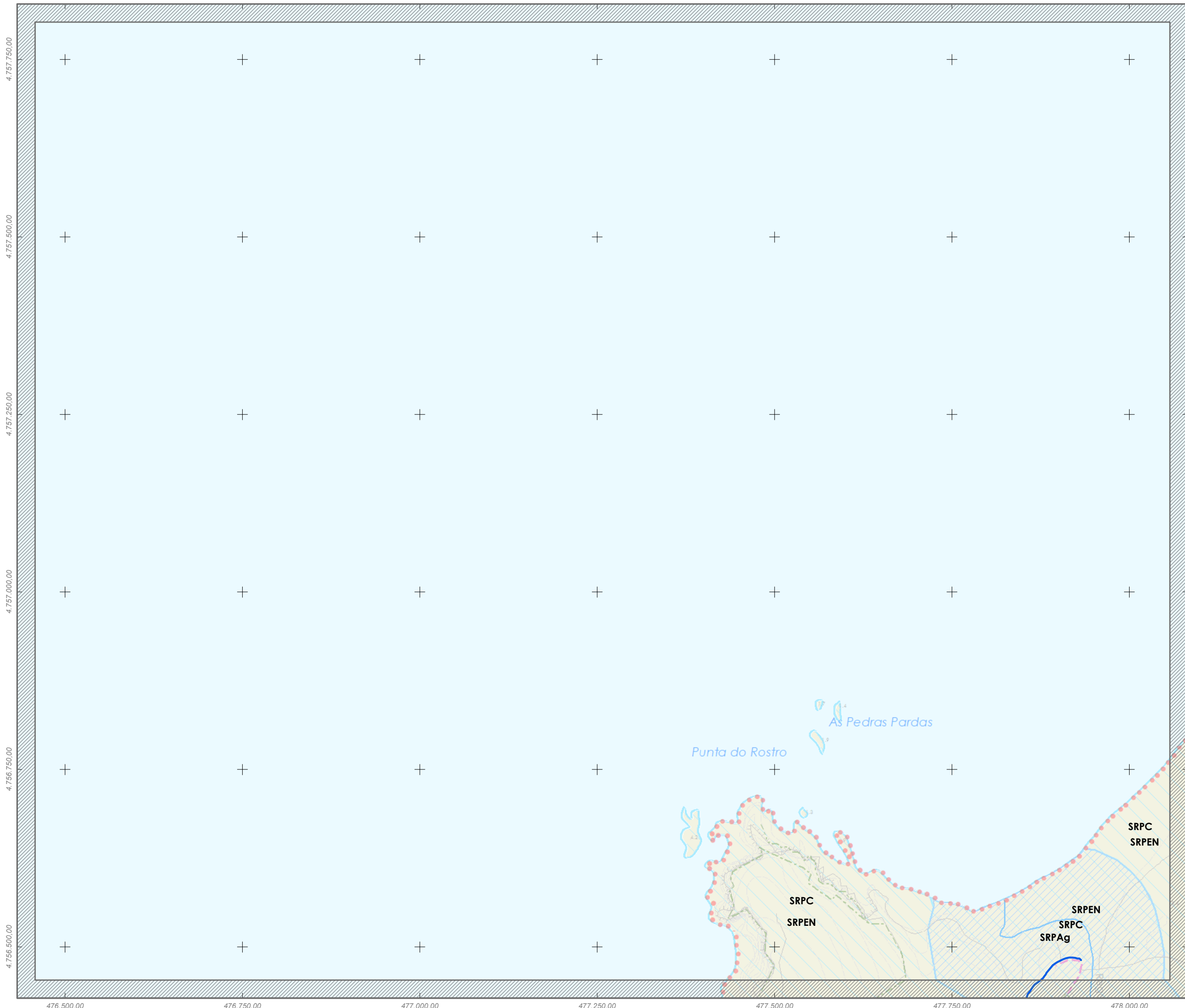
Núcleo de Identidade Litoral (NIL)

Fase: **APROBACIÓN PROVISIONAL E DEFINITIVA**  
Abril 2020

Plano: **V.15 ESTRUCTURA XERAL E ORGÁNICA II: SERVIZOS URBANÍSTICOS**

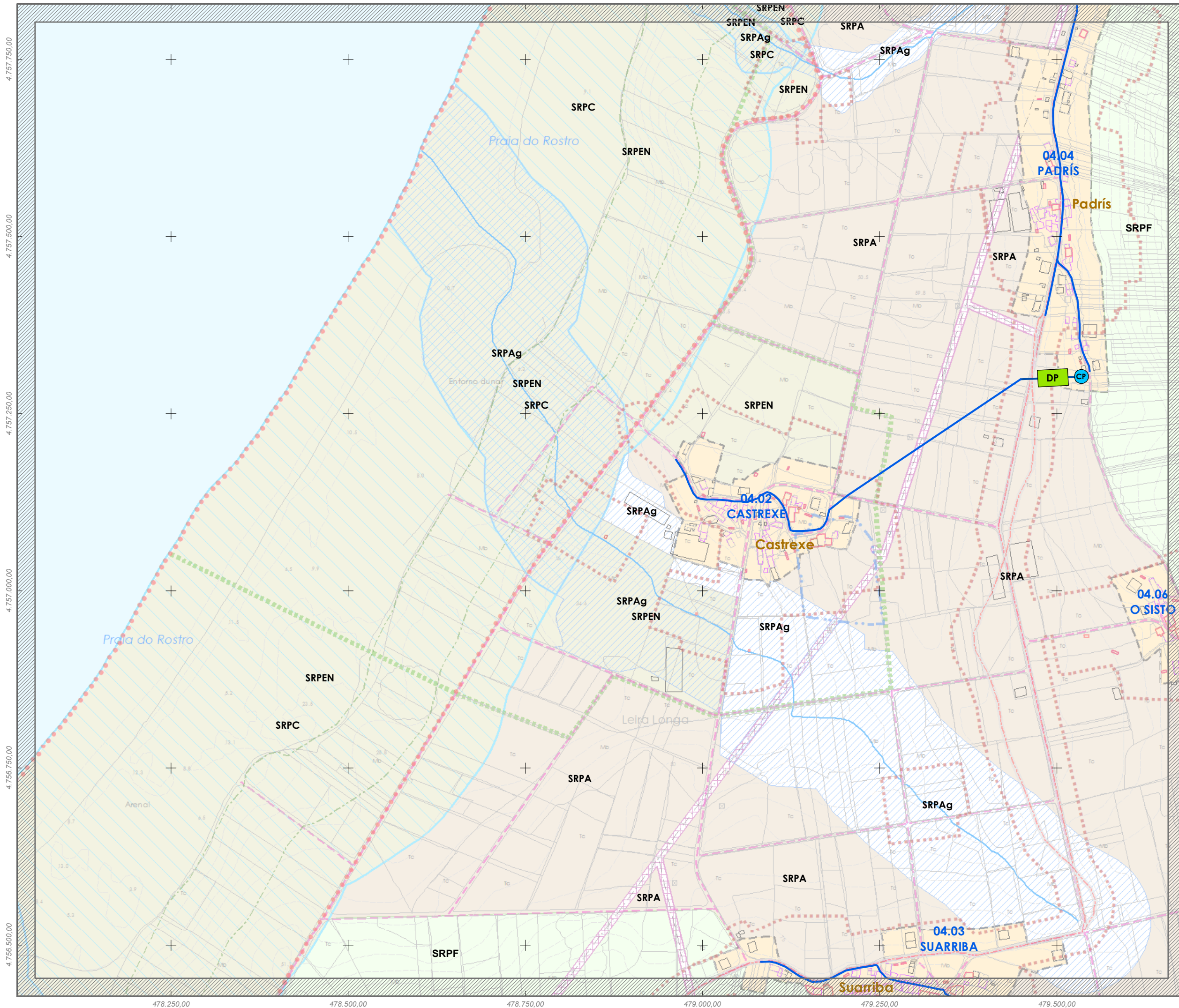
Concello de FISTERRA  
Equipo redactor:  
**ALFONSO BOTANA**  
Arquitecto  
Alfonso Botana Castelo Arquitecto  
Beatriz García Becerra Arquitecta  
Paula Fernández Otero Bióloga

Folla: 3  
**B02**



0 20 40 80 Metros E 1:5.000

# PLAN XERAL DE ORDENACIÓN MUNICIPAL FISTERRA



- SOLO URBANO**
- Delimitación de Solo Urbano
- SOLO DE NÚCLEO RURAL**
- Delimitación de Solo de Núcleo Rural
- SOLO RÚSTICO**
- Plan Especial de Protección do Entorno do Faro
  - S. Rústico de Protección Ordinaria (SRPO)
  - S. R. de Protección Agropecuaria (SRPA)
  - S. R. de Protección Forestal (SRPF)
  - S. R. de Protección das Augas (SRPAg)
  - S. R. de Protección de Infraestruturas (SRPI)
  - S. R. de Protección Paisaxística (SRPP)
    - ▲ ▲ ▲ itinerario paisaxístico
  - S. R. de Protección de Espazos Naturais (SRPEN)
  - S. R. de Protección de Costas (SRPC)
  - S. R. Protección do Patrimonio Cultural (SRPPC)
- SOLO URBANIZABLE**
- S. Urbanizable Delimitado Residencial

- SIMBOLOXÍA**
- ABASTECIMENTO**
- Rede de abastecemento existente
  - Rede de abastecemento prevista
  - Captacións
  - Depósitos
  - Conexión á rede
- SANEAMENTO**
- Red de saneamento existente
  - Impulsión
  - Emisario
  - Red Saneamento Prevista
  - Emisario proxectado
  - EDAR
  - Estación de bombeo
  - Pozo bombeo
- OTROS**
- L.I.C. Lugar de Interese Comunitario (Rede Natura 2000)
  - Liña de ribeira
  - Liña de Destinación Pública Marítima Terrestre (D.P.M.T.)
  - Liña de servidume de protección
  - Solo de núcleo rural afectado polo Plan de Ordenación da Litoral
  - Núcleo de Identidade Litoral (NIL)

Fase: **APROBACIÓN PROVISIONAL E DEFINITIVA**  
Abril 2020

Plano: **V.15 ESTRUCTURA XERAL E ORGÁNICA II: SERVIZOS URBANÍSTICOS**

Concello de FISTERRA

Equipo redactor: **ALFOVO BOTANA**

Alfaro: Alfonso Botana Castelo Arquitecto

Beatrix García Becerra Arquitecta

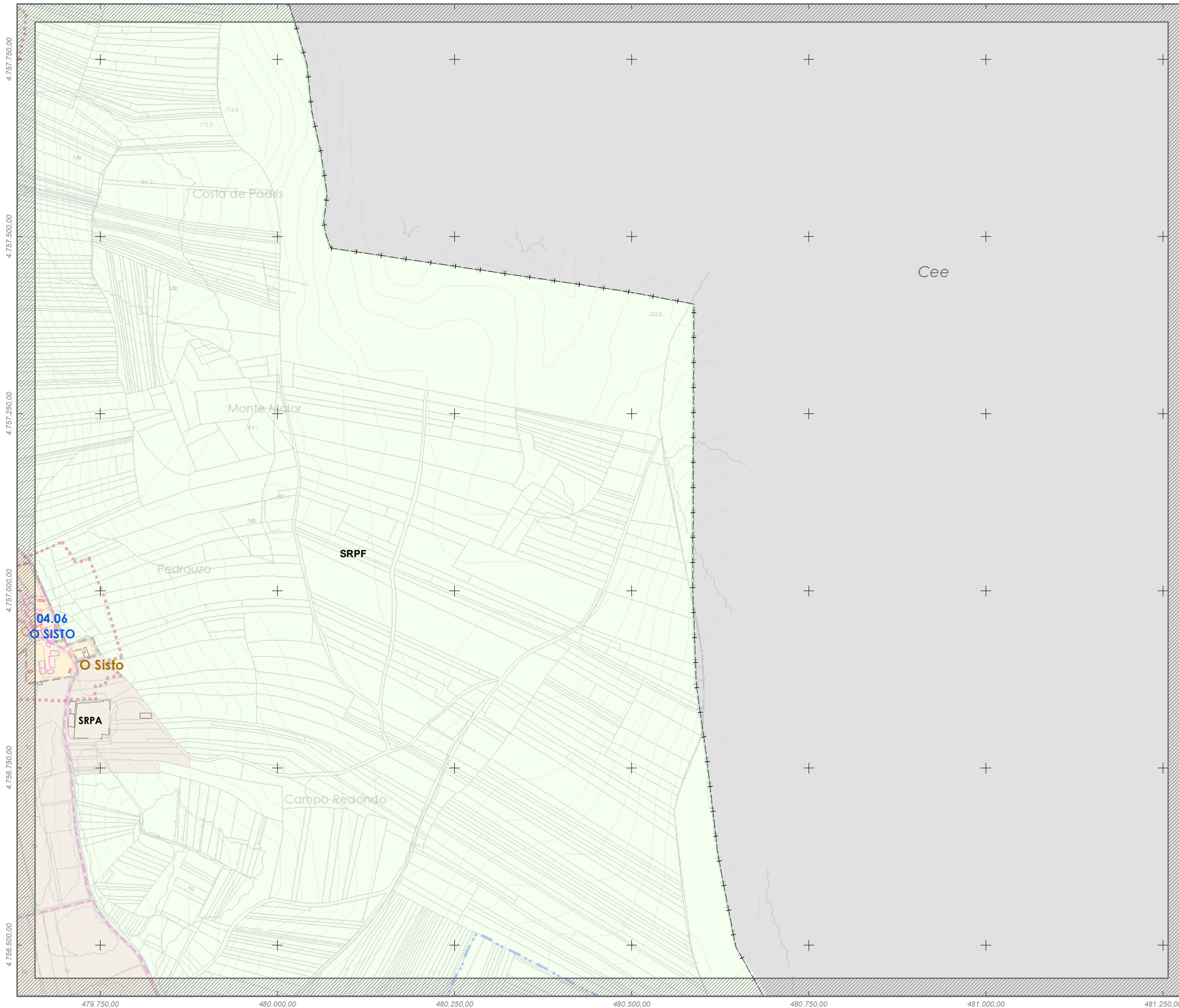
Paula Fernández Otero Bióloga

Folla: 4

**B03**

0 20 40 80 Metros E 1:5.000

# PLAN XERAL DE ORDENACIÓN MUNICIPAL FISTERRA



- SOLO URBANO**
- Delimitación de Solo Urbano
- SOLO DE NÚCLEO RURAL**
- Delimitación de Solo de Núcleo Rural
- SOLO RÚSTICO**
- Plan Especial de Protección do Entorno do Faro
  - S. Rústico de Protección Ordinaria (SRPO)
  - S. R. de Protección Agropecuaria (SRPA)
  - S. R. de Protección Forestal (SRPF)
  - S. R. de Protección das Augas (SRPAg)
  - S. R. de Protección de Infraestruturas (SRPI)
  - S. R. de Protección Paisaxística (SRPP)
  - Itinerario paisaxístico
  - S. R. de Protección de Espazos Naturais (SRPEN)
  - S. R. de Protección de Costas (SRPC)
  - S. R. Protección do Patrimonio Cultural (SRPPC)
- SOLO URBANIZABLE**
- S. Urbanizable Delimitado Residencial

- SIMBOLOXÍA**
- ABASTECIMENTO**
- Rede de abastecemento existente
  - Rede de abastecemento prevista
  - Captacións
  - Depósitos
  - Conexión á rede
- SANEAMENTO**
- Red de saneamento existente
  - Impulsión
  - Emisario
  - Red Saneamento Prevista
  - Emisario proxectado
  - EDAR
  - Estación de bombeo
  - Pozo bombeo
- L.I.C. Lugar de Interese Comunitario (Rede Natura 2000)
  - Liña de ribeira
  - Liña de Destinde Publico Máximo Terrestre (D.P.M.T.)
  - Liña de servidume de protección
  - Solo de núcleo rural afectado polo Plan de Ordenación do Litoral
  - Núcleo de Identidade Litoral (NIL)

Fase: **APROBACIÓN PROVISIONAL E DEFINITIVA**  
Abril 2020

Plano: **V.15 ESTRUCTURA XERAL E ORGÁNICA II: SERVIZOS URBANÍSTICOS**

Concello de FISTERRA  
Equipo redactor:  
**ALFONSO BOTANA**  
Arquitecto

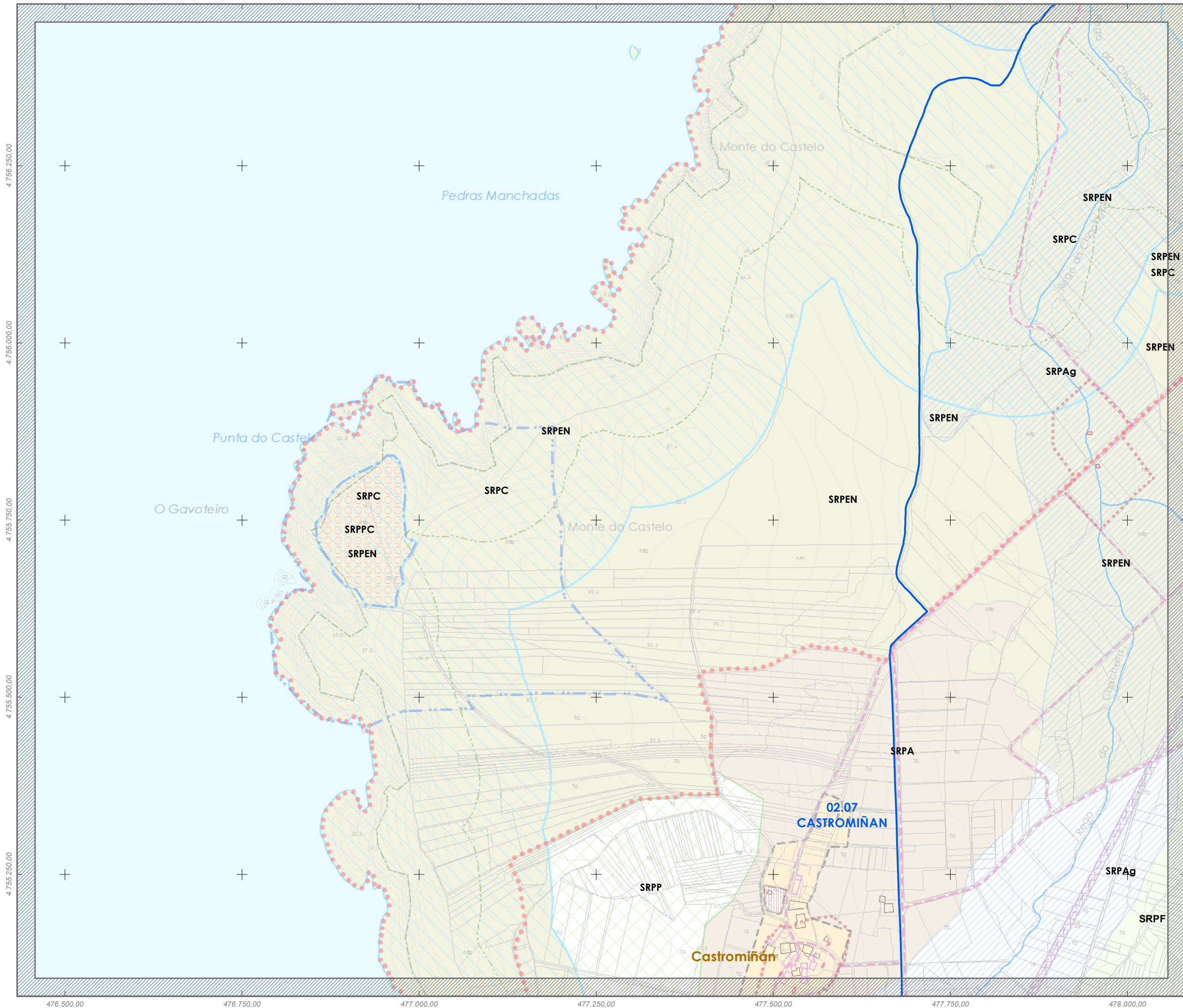
Alfonso Botana Castelo Arquitecto  
Beatriz García Becerra Arquitecta  
Paula Fernández Otero Bióloga

Folla: 5  
**B04**

0 20 40 80 Metros E 1:5.000

# PLAN XERAL DE ORDENACIÓN MUNICIPAL

## FISTERRA



- SOLO URBANO**
- Delimitación de Solo Urbano
- SOLO DE NÚCLEO RURAL**
- Delimitación de Solo de Núcleo Rural
- SOLO RÚSTICO**
- Plan Especial de Protección do Entorno do Faro
  - S. Rústico de Protección Ordinaria (SRPO)
  - S. R. de Protección Agropecuaria (SRPA)
  - S. R. de Protección Forestal (SRPF)
  - S. R. de Protección das Augas (SRPAG)
  - S. R. de Protección de Infraestruturas (SRPI)
  - S. R. de Protección Paisaxística (SRPP)
  - Itinerario paisaxístico
  - S. R. de Protección de Espazos Naturais (SRPEN)
  - S. R. de Protección de Costas (SRPC)
  - S. R. Protección do Patrimonio Cultural (SRPPC)
- SOLO URBANIZABLE**
- S. Urbanizable Delimitado Residencial

- SIMBOLOXÍA**
- ABASTECIMENTO**
- Rede de abastecemento existente
  - Rede de abastecemento prevista
  - Captacións
  - Depósitos
  - Conexión á rede
- SANEAMENTO**
- Red de saneamento existente
  - Impulsión
  - Emisario
  - Red Saneamento Prevista
  - Emisario proxectado
  - EDAR
  - Estación de bombeo
  - Pozo bombeo
- L.I.C. Lugar de Interese Comunitario (Rede Natura 2000)
  - Liña de ribeira
  - Liña de Destinación Pública Máxima Terrestre (D.P.M.T.)
  - Liña de servizos de protección
  - Solo de núcleo rural afectado polo Plan de Ordenación do Litoral
  - Núcleo de Identidade Litoral (NIL)

Fase: **APROBACIÓN PROVISIONAL E DEFINITIVA**  
Abril 2020

Plano: **V.15 ESTRUCTURA XERAL E ORGÁNICA II: SERVIZOS URBANÍSTICOS**

Concello de FISTERRA

Equipo redactor:

**ALFONSO BOTANA**

Arquitecto

Alfonso Botana Castelo Arquitecto

Beatriz García Becerra Arquitecta

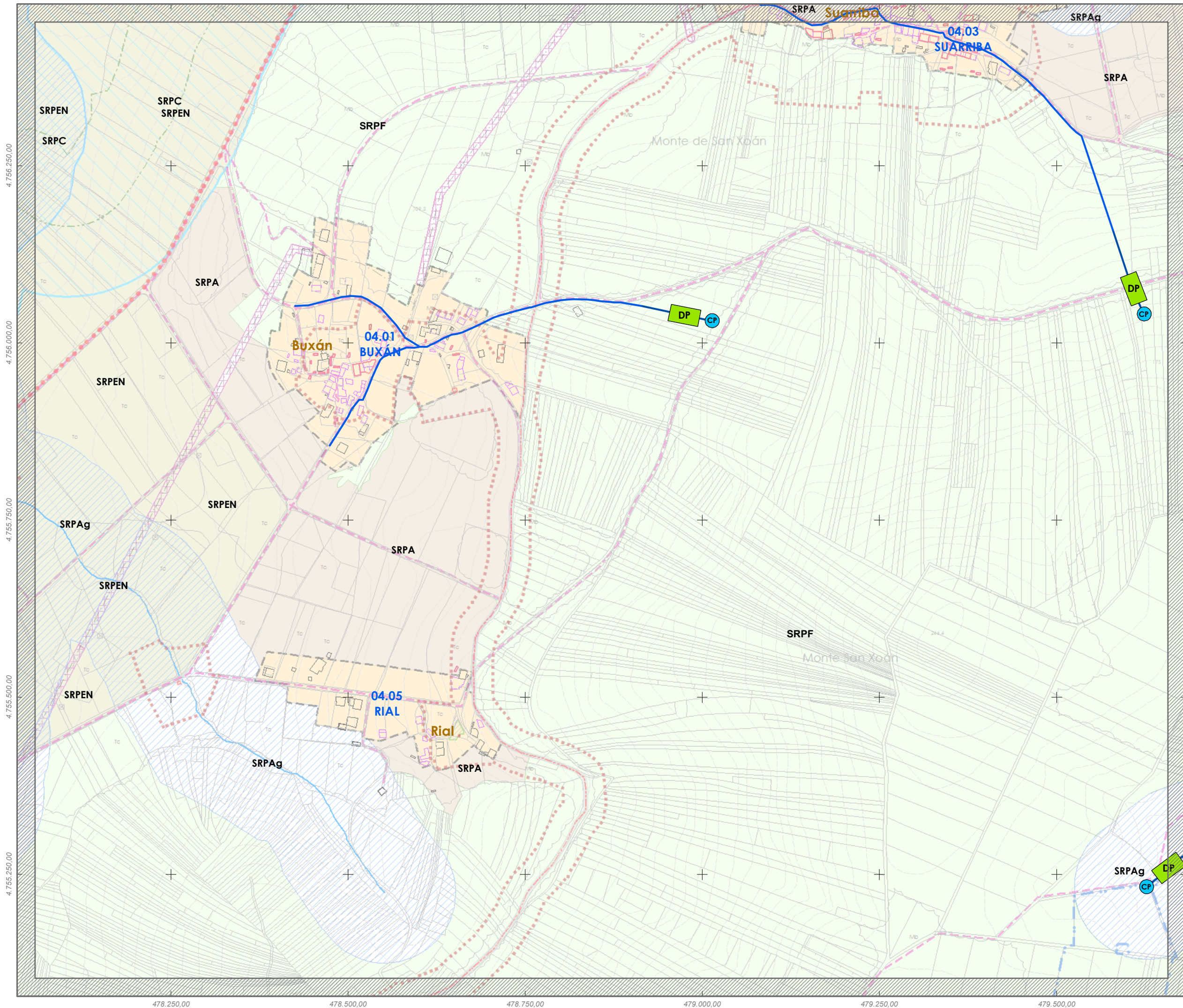
Paula Fernández Otero Bióloga

Folla: 6

**C02**

0 20 40 80 Metros E 1:5.000

# PLAN XERAL DE ORDENACIÓN MUNICIPAL FISTERRA



- SOLO URBANO**
- Delimitación de Solo Urbano
- SOLO DE NÚCLEO RURAL**
- Delimitación de Solo de Núcleo Rural
- SOLO RÚSTICO**
- Plan Especial de Protección do Entorno do Faro
  - S. Rústico de Protección Ordinaria (SRPO)
  - S. R. de Protección Agropecuaria (SRPA)
  - S. R. de Protección Forestal (SRPF)
  - S. R. de Protección das Augas (SRPAG)
  - S. R. de Protección de Infraestruturas (SRPI)
  - S. R. de Protección Paisaxística (SRPP)
  - ▲ ▲ ▲ itinerario paisaxístico
  - S. R. de Protección de Espazos Naturais (SRPEN)
  - S. R. de Protección de Costas (SRPC)
  - S. R. Protección do Patrimonio Cultural (SRPPC)
- SOLO URBANIZABLE**
- S. Urbanizable Delimitado Residencial

- SIMBOLOXÍA**
- ABASTECIMENTO**
- Rede de abastecemento existente
  - Rede de abastecemento prevista
  - Captacións
  - Depósitos
  - Conexión á rede
- SANEAMENTO**
- Red de saneamento existente
  - Impulsión
  - Emisario
  - Red Saneamento Prevista
  - Emisario proxectado
  - EDAR
  - Estación de bombeo
  - Pozo bombeo
- ● ● L.I.C. Lugar de Interese Comunitario (Rede Natura 2000)
- Liña de ribeira
- Liña de Destinde Público Marítimo Terrestre (D.P.M.T.)
- Liña de servidume de protección
- Solo de núcleo rural afectado polo Plan de Ordenación da Litoral
- Núcleo de Identidade Litoral (NIL)

Fase: **APROBACIÓN PROVISIONAL E DEFINITIVA**  
Abril 2020

Plano: **V.15 ESTRUCTURA XERAL E ORGÁNICA II: SERVIZOS URBANÍSTICOS**

Concello de FISTERRA

Equipo redactor:

**ALFOVO BOTANA**

Alfonso Botana Castelo Arquitecto

Beatriz García Becerra Arquitecta

Paula Fernández Otero Bióloga

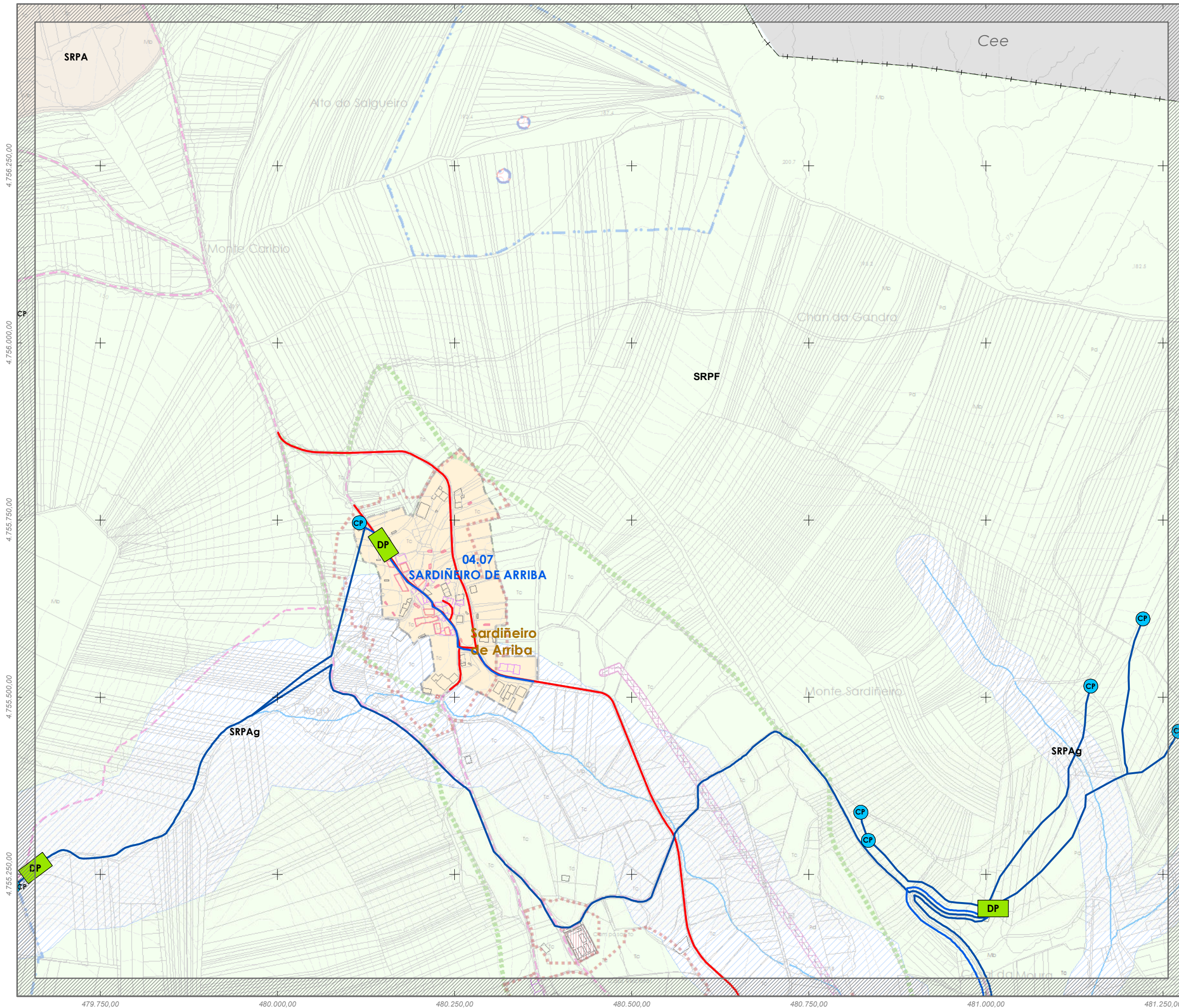
Folla: 7

**C03**

0 20 40 80 Metros E 1:5.000

# PLAN XERAL DE ORDENACIÓN MUNICIPAL

## FISTERRA



- SOLO URBANO**
- Delimitación de Solo Urbano
- SOLO DE NÚCLEO RURAL**
- Delimitación de Solo de Núcleo Rural
- SOLO RÚSTICO**
- Plan Especial de Protección do Entorno do Faro
  - S. Rústico de Protección Ordinaria (SRPO)
  - S. R. de Protección Agropecuaria (SRPA)
  - S. R. de Protección Forestal (SRPF)
  - S. R. de Protección das Augas (SRPAG)
  - S. R. de Protección de Infraestruturas (SRPI)
  - S. R. de Protección Paisaxística (SRPP)
  - S. R. de Protección de Espazos Naturais (SRPEN)
  - S. R. de Protección de Costas (SRPC)
  - S. R. Protección do Patrimonio Cultural (SRPPC)
- SOLO URBANIZABLE**
- S. Urbanizable Delimitado Residencial

- SIMBOLOXÍA**
- ABASTECIMENTO**
- Rede de abastecemento existente
  - Rede de abastecemento prevista
  - Captacións
  - Depósitos
  - Conexión á rede
- SANEAMENTO**
- Red de saneamento existente
  - Impulsión
  - Emisario
  - Red Saneamento Prevista
  - Emisario proxectado
  - EDAR
  - Estación de bombeo
  - Pozo bombeo
- OTROS**
- L.I.C. Lugar de Interese Comunitario (Rede Natura 2000)
  - Liña de ribeira
  - Liña de Destinación Pública Máxima Terrestre (D.P.M.T.)
  - Liña de servidume de protección
  - Solo de núcleo rural afectado polo Plan de Ordenación da Litoral
  - Núcleo de Identidade Litoral (NIL)

Fase: **APROBACIÓN PROVISIONAL E DEFINITIVA** Abril 2020

Plano: **V.15 ESTRUCTURA XERAL E ORGÁNICA II: SERVIZOS URBANÍSTICOS**

Concello de FISTERRA

Equipo redactor:

**ALFOVO BOTANA**

Alfonso Botana Castelo Arquitecto

Beatriz García Becerra Arquitecta

Paula Fernández Otero Bióloga

Folla: 8

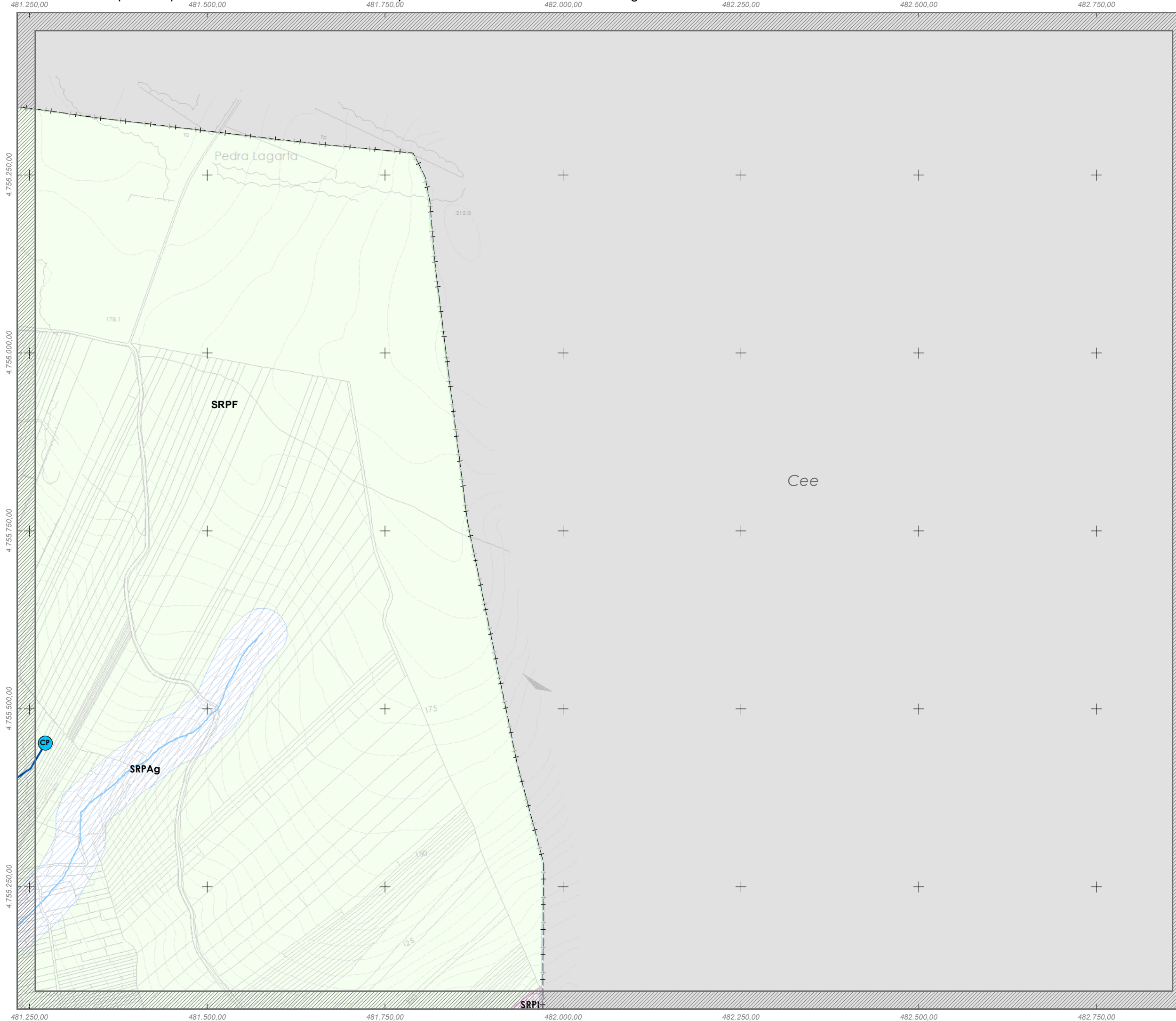
**C04**

0 20 40 80 Metros E 1:5.000



# PLAN XERAL DE ORDENACIÓN MUNICIPAL

## FISTERRA



- SOLO URBANO**
- Delimitación de Solo Urbano
- SOLO DE NÚCLEO RURAL**
- Delimitación de Solo de Núcleo Rural
- SOLO RÚSTICO**
- Plan Especial de Protección do Entorno do Faro
  - S. Rústico de Protección Ordinaria (SRPO)
  - S. R. de Protección Agropecuaria (SRPA)
  - S. R. de Protección Forestal (SRPF)
  - S. R. de Protección das Augas (SRPAg)
  - S. R. de Protección de Infraestruturas (SRPI)
  - S. R. de Protección Paisaxística (SRPP)
  - Itinerario paisaxístico
  - S. R. de Protección de Espazos Naturais (SRPEN)
  - S. R. de Protección de Costas (SRPC)
  - S. R. Protección do Patrimonio Cultural (SRPPC)
- SOLO URBANIZABLE**
- S. Urbanizable Delimitado Residencial

- SIMBOLOXÍA**
- ABASTECIMENTO**
- Rede de abastecemento existente
  - Rede de abastecemento prevista
  - Captacións
  - Depósitos
  - Conexión á rede
- SANEAMENTO**
- Red de saneamento existente
  - Impulsión
  - Emisario
  - Red Saneamento Prevista
  - Emisario proxectado
  - EDAR
  - Estación de bombeo
  - Pozo bombeo
- OTROS**
- L.I.C. Lugar de Interese Comunitario (Rede Natura 2000)
  - Liña de ribeira
  - Liña de Destiñe Público Máximo Terrestre (D.P.M.T.)
  - Liña de servidume de protección
  - Solo de núcleo rural afectado polo Plan de Ordenación do Litoral
  - Núcleo de Identidade Litoral (NIL)

Fase: **APROBACIÓN PROVISIONAL E DEFINITIVA**  
Abril 2020

Plano: **V.15 ESTRUCTURA XERAL E ORGÁNICA II: SERVIZOS URBANÍSTICOS**

Concello de FISTERRA

Equipo redactor:

**ALFONSO BOTANA**

Arquitecto

Alfonso Botana Castelo

Arquitecto

Beatriz García Becerra

Arquitecta

Paula Fernández Otero

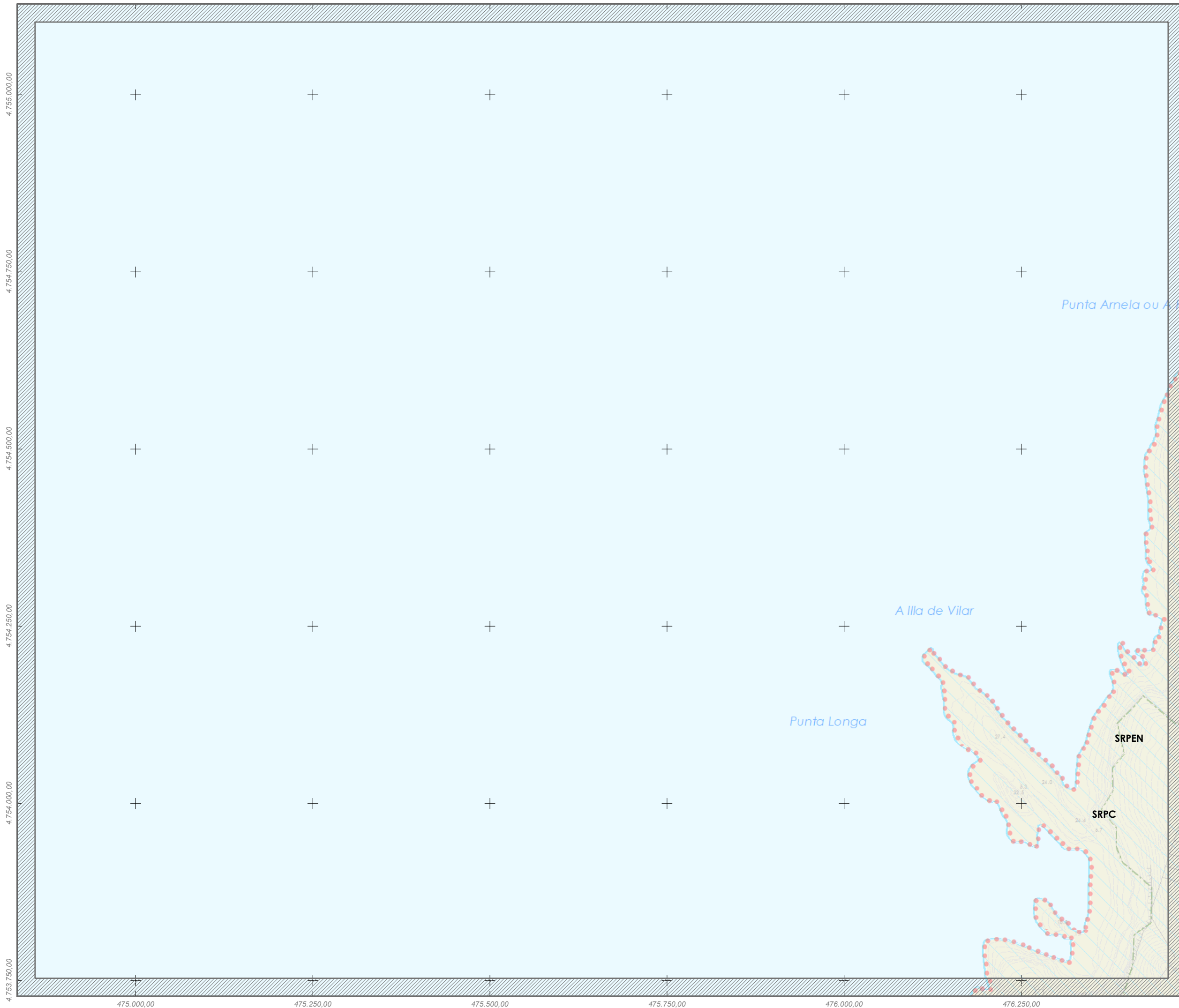
Bióloga

Folla: 9

**C05**

0 20 40 80 Metros E 1:5.000

# PLAN XERAL DE ORDENACIÓN MUNICIPAL FISTERRA



- SOLO URBANO**
- Delimitación de Solo Urbano
- SOLO DE NÚCLEO RURAL**
- Delimitación de Solo de Núcleo Rural
- SOLO RÚSTICO**
- Plan Especial de Protección do Entorno do Faro
  - S. Rústico de Protección Ordinaria (SRPO)
  - S. R. de Protección Agropecuaria (SRPA)
  - S. R. de Protección Forestal (SRPF)
  - S. R. de Protección das Augas (SRPAg)
  - S. R. de Protección de Infraestruturas (SRPI)
  - S. R. de Protección Paisaxística (SRPP)
  - S. R. de Protección de Espazos Naturais (SRPEN)
  - S. R. de Protección de Costas (SRPC)
  - S. R. Protección do Patrimonio Cultural (SRPPC)
- SOLO URBANIZABLE**
- S. Urbanizable Delimitado Residencial

**SIMBOLOXÍA**

**ABASTECIMENTO**

- Rede de abastecemento existente
- Rede de abastecemento prevista
- Captacións
- Depósitos
- Conexión á rede

**SANEAMENTO**

- Red de saneamento existente
- Impulsión
- Emisario
- Red Saneamento Prevista
- Emisario proxectado
- EDAR
- Estación de bombeo
- Pozo bombeo

●●● L.I.C. Lugar de Interese Comunitario (Rede Natura 2000)  
--- Liña de ribeira  
--- Liña de Destinación Pública Máxima Terrestre (D.P.M.T.)  
--- Liña de servizos de protección  
■ Solo de núcleo rural afectado polo Plan de Ordenación do Litoral  
■ Núcleo de Identidade Litoral (NIL)

Fase: **APROBACIÓN PROVISIONAL E DEFINITIVA**  
Abril 2020

Plano: **V.15 ESTRUCTURA XERAL E ORGÁNICA II: SERVIZOS URBANÍSTICOS**

Concello de FISTERRA

Equipo redactor:

**ALFONSO BOTANA**

Alfonso Botana Castelo Arquitecto

Beatriz García Becerra Arquitecta

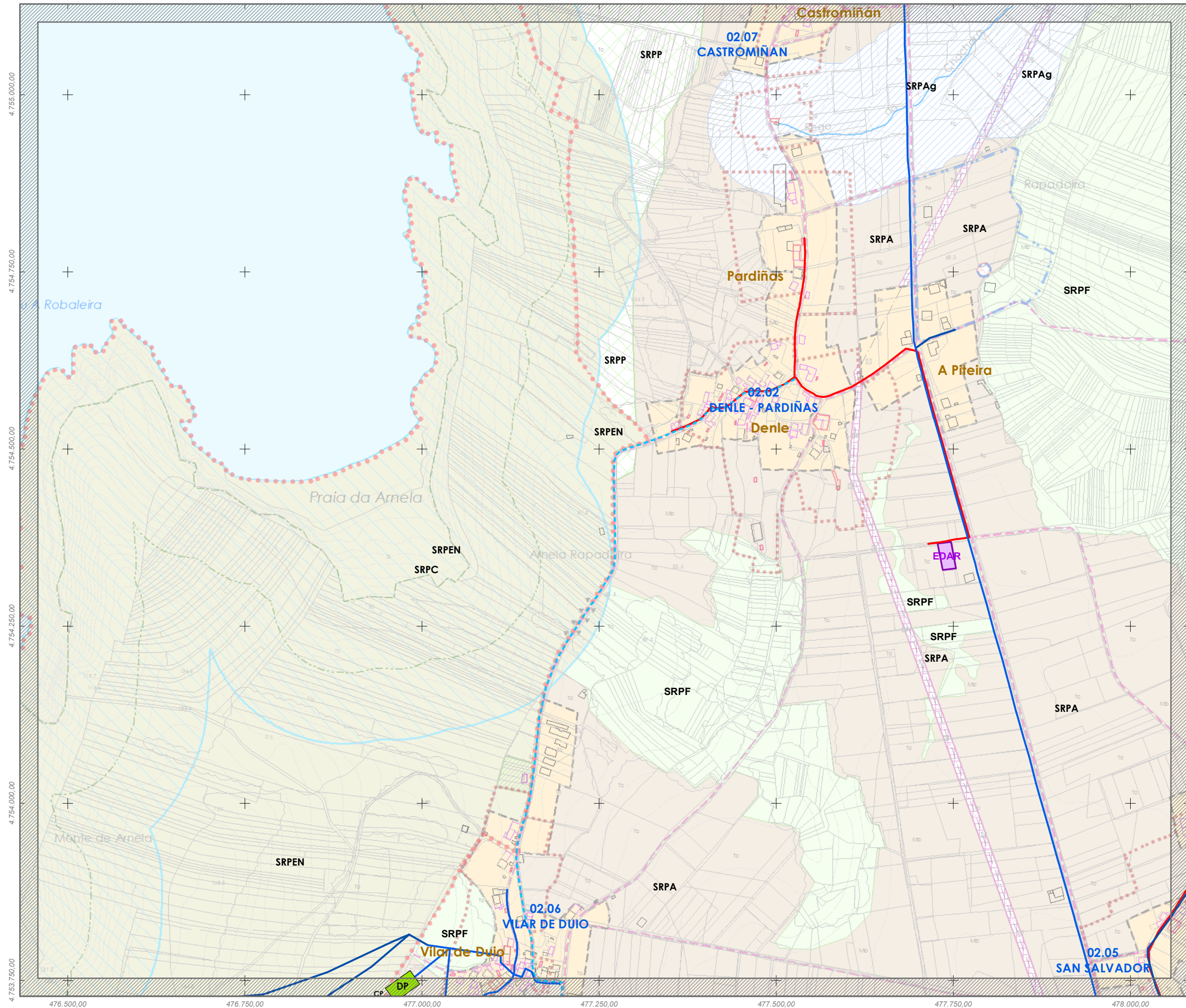
Paula Fernández Otero Bióloga

Folla: 10

**D01**

0 20 40 80 Metros E 1:5.000

# PLAN XERAL DE ORDENACIÓN MUNICIPAL FISTERRA



- SOLO URBANO**
- Delimitación de Solo Urbano
- SOLO DE NÚCLEO RURAL**
- Delimitación de Solo de Núcleo Rural
- SOLO RÚSTICO**
- Plan Especial de Protección do Entorno do Faro
  - S. Rústico de Protección Ordinaria (SRPO)
  - S. R. de Protección Agropecuaria (SRPA)
  - S. R. de Protección Forestal (SRPF)
  - S. R. de Protección das Augas (SRPAG)
  - S. R. de Protección de Infraestruturas (SRPI)
  - S. R. de Protección Paisaxística (SRPP)
  - ▲ ▲ ▲ itinerario paisaxístico
  - S. R. de Protección de Espazos Naturais (SRPEN)
  - S. R. de Protección de Costas (SRPC)
  - S. R. Protección do Patrimonio Cultural (SRPPC)
- SOLO URBANIZABLE**
- S. Urbanizable Delimitado Residencial

- SIMBOLOXÍA**
- ABASTECIMENTO**
- Rede de abastecemento existente
  - Rede de abastecemento prevista
  - Captacións
  - Depósitos
  - Conexión á rede
- SANEAMENTO**
- Red de saneamento existente
  - Impulsión
  - Emisario
  - Red Saneamento Prevista
  - Emisario proxectado
  - EDAR
  - Estación de bombeo
  - Pozo bombeo
- ● ● L.I.C. Lugar de Interese Comunitario (Rede Natura 2000)
- Liña de ribeira
- Liña de Destinado Público Máximo Terrestre (D.P.M.T.)
- Liña de servidume de protección
- Solo de núcleo rural afectado polo Plan de Ordenación da Litoral
- Núcleo de Identidade Litoral (NIL)

Fase: **APROBACIÓN PROVISIONAL E DEFINITIVA**  
Abril 2020

Plano: **V.15 ESTRUCTURA XERAL E ORGÁNICA II: SERVIZOS URBANÍSTICOS**

Concello de FISTERRA

Equipo redactor:

**ALFOVO BOTANA**

Alfonso Botana Castelo Arquitecto

Beatriz García Becerra Arquitecta

Paula Fernández Otero Bióloga

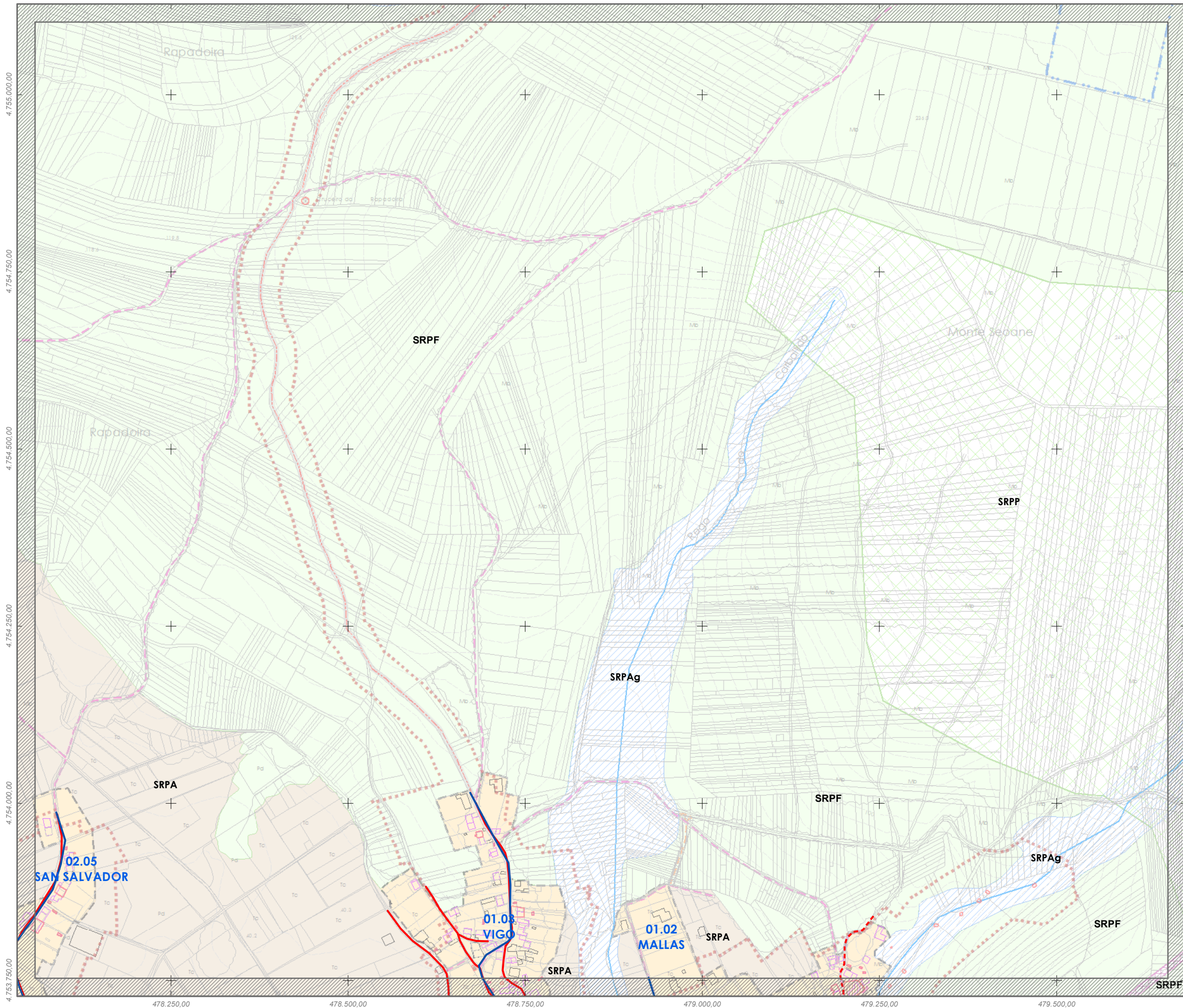
Folla: 11

**D02**

0 20 40 80 Metros E 1:5.000

# PLAN XERAL DE ORDENACIÓN MUNICIPAL

## FISTERRA



- SOLO URBANO**
- Delimitación de Solo Urbano
- SOLO DE NÚCLEO RURAL**
- Delimitación de Solo de Núcleo Rural
- SOLO RÚSTICO**
- Plan Especial de Protección do Entorno do Faro
  - S. Rústico de Protección Ordinaria (SRPO)
  - S. R. de Protección Agropecuaria (SRPA)
  - S. R. de Protección Forestal (SRPF)
  - S. R. de Protección das Augas (SRPAG)
  - S. R. de Protección de Infraestruturas (SRPI)
  - S. R. de Protección Paisaxística (SRPP)
  - S. R. de Protección de Espazos Naturais (SRPEN)
  - S. R. de Protección de Costas (SRPC)
  - S. R. Protección do Patrimonio Cultural (SRPPC)
- SOLO URBANIZABLE**
- S. Urbanizable Delimitado Residencial

- SIMBOLOXÍA**
- ABASTECIMENTO**
- Rede de abastecemento existente
  - Rede de abastecemento prevista
  - Captacións
  - Depósitos
  - Conexión á rede
- SANEAMENTO**
- Red de saneamento existente
  - Impulsión
  - Emisario
  - Red Saneamento Prevista
  - Emisario proxectado
  - EDAR
  - Estación de bombeo
  - Pozo bombeo
- OTROS**
- L.I.C. Lugar de Interese Comunitario (Rede Natura 2000)
  - Liña de ribeira
  - Liña de Defensa Pública Máxima Terrestre (D.P.M.T.)
  - Liña de servidume de protección
  - Solo de núcleo rural afectado polo Plan de Ordenación da Litoral
  - Núcleo de Identidade Litoral (NIL)

Fase: **APROBACIÓN PROVISIONAL E DEFINITIVA** Abril 2020

Plano: **V.15 ESTRUCTURA XERAL E ORGÁNICA II: SERVIZOS URBANÍSTICOS**

Concello de FISTERRA

Equipo redactor:

**ALFOVO BOTANA**

Arquitectos

Alfonso Botana Castelo Arquitecto

Beatriz García Becerra Arquitecta

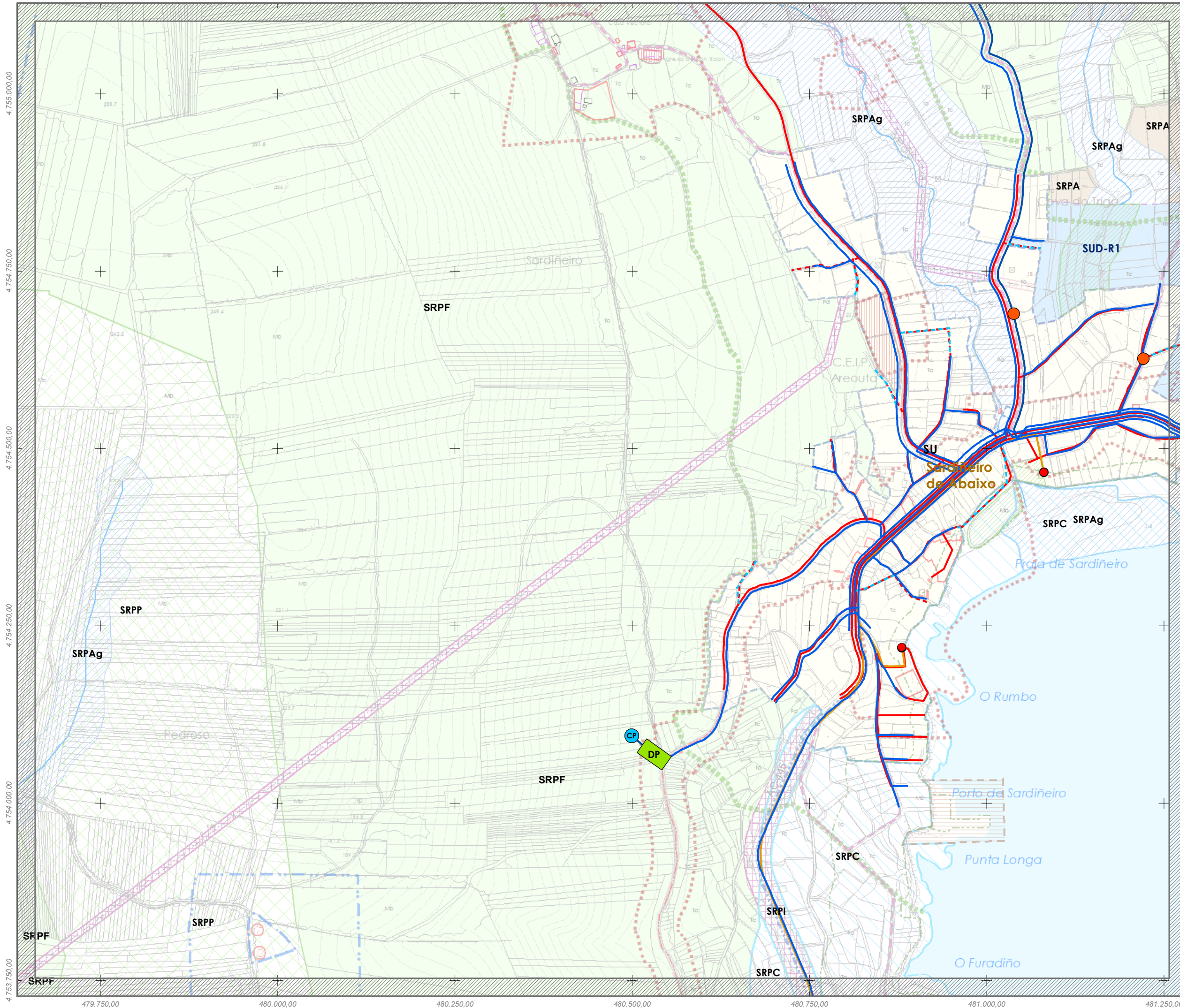
Paula Fernández Otero Bióloga

Folla: 12

**D03**

0 20 40 80 Metros E 1:5.000

# PLAN XERAL DE ORDENACIÓN MUNICIPAL FISTERRA



- SOLO URBANO**
- Delimitación de Solo Urbano
- SOLO DE NÚCLEO RURAL**
- Delimitación de Solo de Núcleo Rural
- SOLO RÚSTICO**
- Plan Especial de Protección do Entorno do Faro
  - S. Rústico de Protección Ordinaria (SRPO)
  - S. R. de Protección Agropecuaria (SRPA)
  - S. R. de Protección Forestal (SRPF)
  - S. R. de Protección das Augas (SRPAG)
  - S. R. de Protección de Infraestruturas (SRPI)
  - S. R. de Protección Paisaxística (SRPP)
  - S. R. de Protección de Espazos Naturais (SRPEN)
  - S. R. de Protección de Costas (SRPC)
  - S. R. Protección do Patrimonio Cultural (SRPPC)
- SOLO URBANIZABLE**
- S. Urbanizable Delimitado Residencial

- SIMBOLOXÍA**
- ABASTECIMENTO**
- Rede de abastecemento existente
  - Rede de abastecemento prevista
  - Captacións
  - Depósitos
  - Conexión á rede
- SANEAMENTO**
- Red de saneamento existente
  - Impulsión
  - Emisario
  - Red Saneamento Prevista
  - Emisario proxectado
  - EDAR
  - Estación de bombeo
  - Pozo bombeo
- OTROS**
- L.I.C. Lugar de Interese Comunitario (Rede Natura 2000)
  - Liña de ribeira
  - Liña de Destinación Pública Máxima Terrestre (D.P.M.T.)
  - Liña de servizume de protección
  - Solo de núcleo rural afectado polo Plan de Ordenación da Litoral
  - Núcleo de Identidade Litoral (NIL)

Fase: **APROBACIÓN PROVISIONAL E DEFINITIVA**  
Abril 2020

Plano: **V.15 ESTRUCTURA XERAL E ORGÁNICA II: SERVIZOS URBANÍSTICOS**

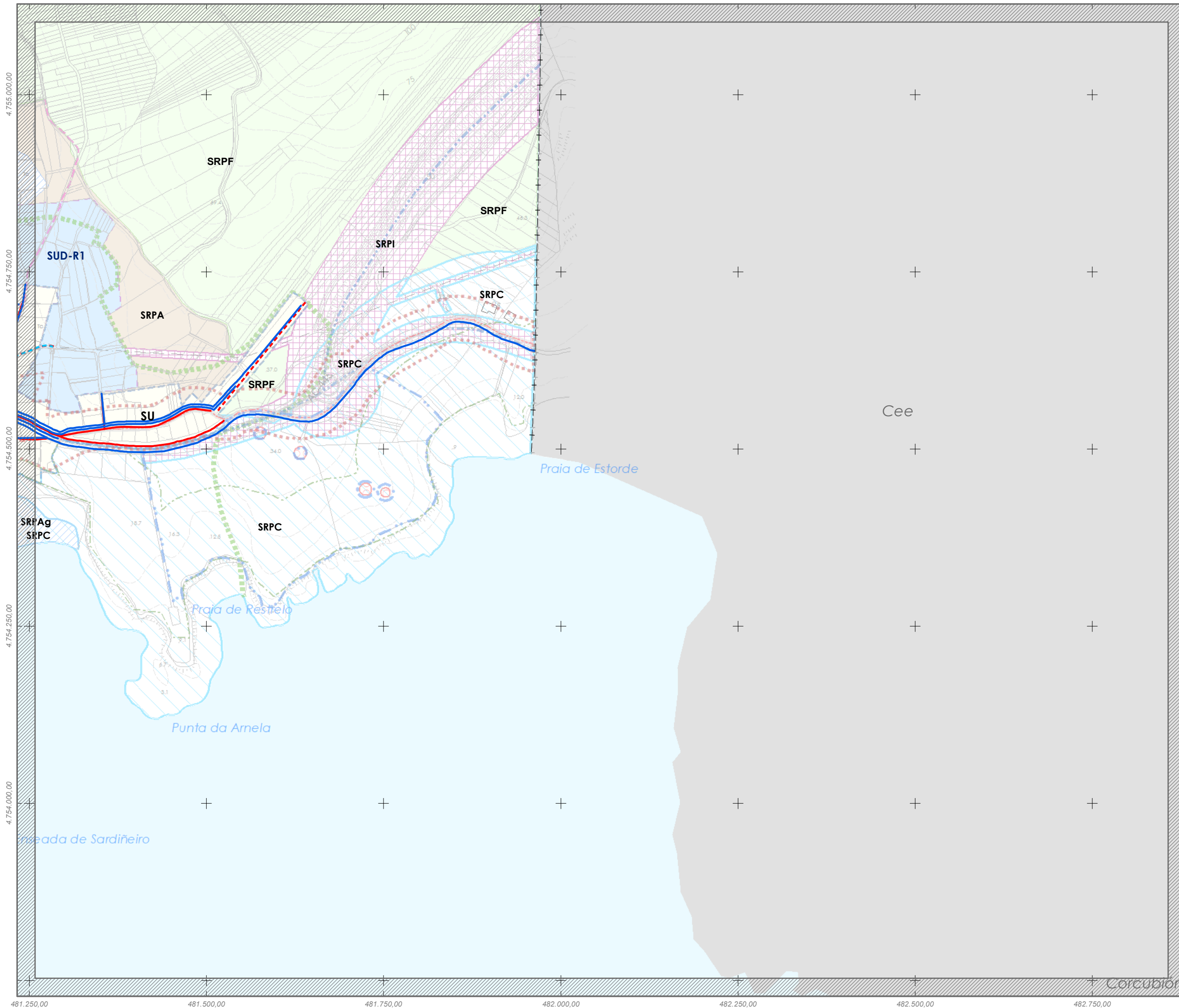
Concello de FISTERRA  
Equipo redactor:  
**ALFOVO BOTANA**  
Arquitectos

Alfonso Botana Castelo Arquitecto  
Beatriz García Becerra Arquitecta  
Paula Fernández Otero Bióloga

Folla: 13  
**D04**

0 20 40 80 Metros E 1:5.000

# PLAN XERAL DE ORDENACIÓN MUNICIPAL FISTERRA



- SOLO URBANO**
- Delimitación de Solo Urbano
- SOLO DE NÚCLEO RURAL**
- Delimitación de Solo de Núcleo Rural
- SOLO RÚSTICO**
- Plan Especial de Protección do Entorno do Faro
  - S. Rústico de Protección Ordinaria (SRPO)
  - S. R. de Protección Agropecuaria (SRPA)
  - S. R. de Protección Forestal (SRPF)
  - S. R. de Protección das Augas (SRPAg)
  - S. R. de Protección de Infraestruturas (SRPI)
  - S. R. de Protección Paisaxística (SRPP)
  - S. R. de Protección de Espazos Naturais (SRPEN)
  - S. R. de Protección de Costas (SRPC)
  - S. R. Protección do Patrimonio Cultural (SRPPC)
- SOLO URBANIZABLE**
- S. Urbanizable Delimitado Residencial

- SIMBOLOXÍA**
- ABASTECIMENTO**
- Rede de abastecemento existente
  - Rede de abastecemento prevista
  - Captacións
  - Depósitos
  - Conexión á rede
- SANEAMENTO**
- Red de saneamento existente
  - Impulsión
  - Emisario
  - Red Saneamento Prevista
  - Emisario proxectado
  - EDAR
  - Estación de bombeo
  - Pozo bombeo
- L.I.C. Lugar de Interese Comunitario (Rede Natura 2000)
  - Liña de ribeira
  - Liña de Destinación Pública Máxima Terrestre (D.P.M.T.)
  - Liña de servidume de protección
  - Solo de núcleo rural afectado polo Plan de Ordenación do Litoral
  - Núcleo de Identidade Litoral (NIL)

Fase: **APROBACIÓN PROVISIONAL E DEFINITIVA**  
Abril 2020

Plano: **V.15 ESTRUCTURA XERAL E ORGÁNICA II: SERVIZOS URBANÍSTICOS**

Concello de FISTERRA

Equipo redactor:

**ALFONSO BOTANA**

Arquitecto

Alfonso Botana Castelo

Arquitecto

Beatriz García Becerra

Arquitecta

Paula Fernández Otero

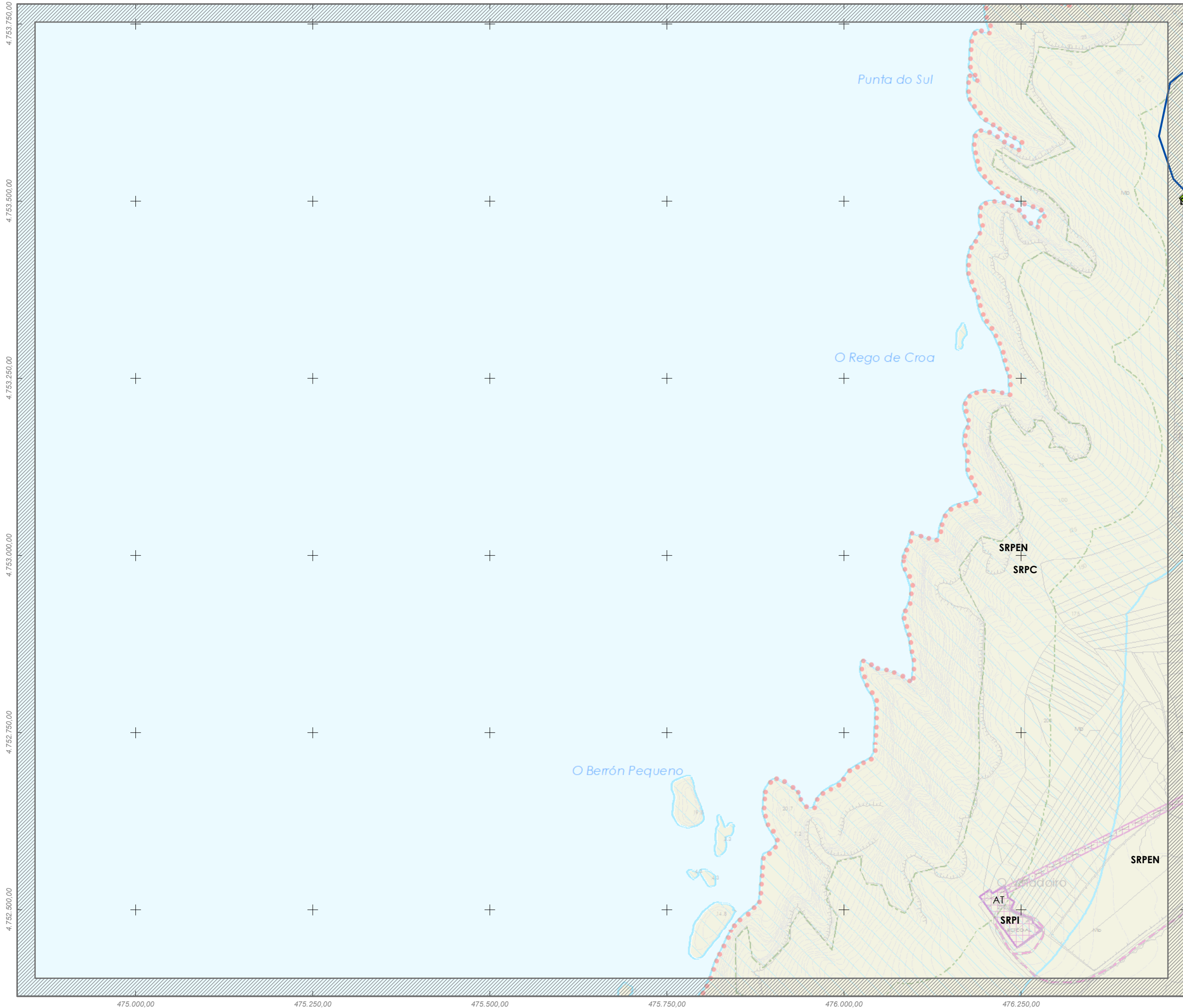
Bióloga

Folla: 14

**D05**

0 20 40 80 Metros E 1:5.000

# PLAN XERAL DE ORDENACIÓN MUNICIPAL FISTERRA



- SOLO URBANO**
- Delimitación de Solo Urbano
- SOLO DE NÚCLEO RURAL**
- Delimitación de Solo de Núcleo Rural
- SOLO RÚSTICO**
- Plan Especial de Protección do Entorno do Faro
  - S. Rústico de Protección Ordinaria (SRPO)
  - S. R. de Protección Agropecuaria (SRPA)
  - S. R. de Protección Forestal (SRPF)
  - S. R. de Protección das Augas (SRPAg)
  - S. R. de Protección de Infraestruturas (SRPI)
  - S. R. de Protección Paisaxística (SRPP)
  - Itinerario paisaxístico
  - S. R. de Protección de Espazos Naturais (SRPEN)
  - S. R. de Protección de Costas (SRPC)
  - S. R. Protección do Patrimonio Cultural (SRPPC)
- SOLO URBANIZABLE**
- S. Urbanizable Delimitado Residencial

- SIMBOLOXÍA**
- ABASTECIMENTO**
- Rede de abastecemento existente
  - Rede de abastecemento prevista
  - Captacións
  - Depósitos
  - Conexión á rede
- SANEAMENTO**
- Red de saneamento existente
  - Impulsión
  - Emisario
  - Red Saneamento Prevista
  - Emisario proxectado
  - EDAR
  - Estación de bombeo
  - Pozo bombeo
- L.I.C. Lugar de Interese Comunitario (Rede Natura 2000)
  - Liña de ribeira
  - Liña de Destinde Público Máximo Terrestre (D.P.M.T.)
  - Liña de servizos de protección
  - Solo de núcleo rural afectado polo Plan de Ordenación da Litoral
  - Núcleo de Identidade Litoral (NIL)

Fase: **APROBACIÓN PROVISIONAL E DEFINITIVA** Abril 2020

Plano: **V.15 ESTRUCTURA XERAL E ORGÁNICA II: SERVIZOS URBANÍSTICOS**

Concello de FISTERRA

Equipo redactor:

**ALFONSO BOTANA**

Arquitecto

Alfonso Botana Castelo Arquitecto

Beatriz García Becerra Arquitecta

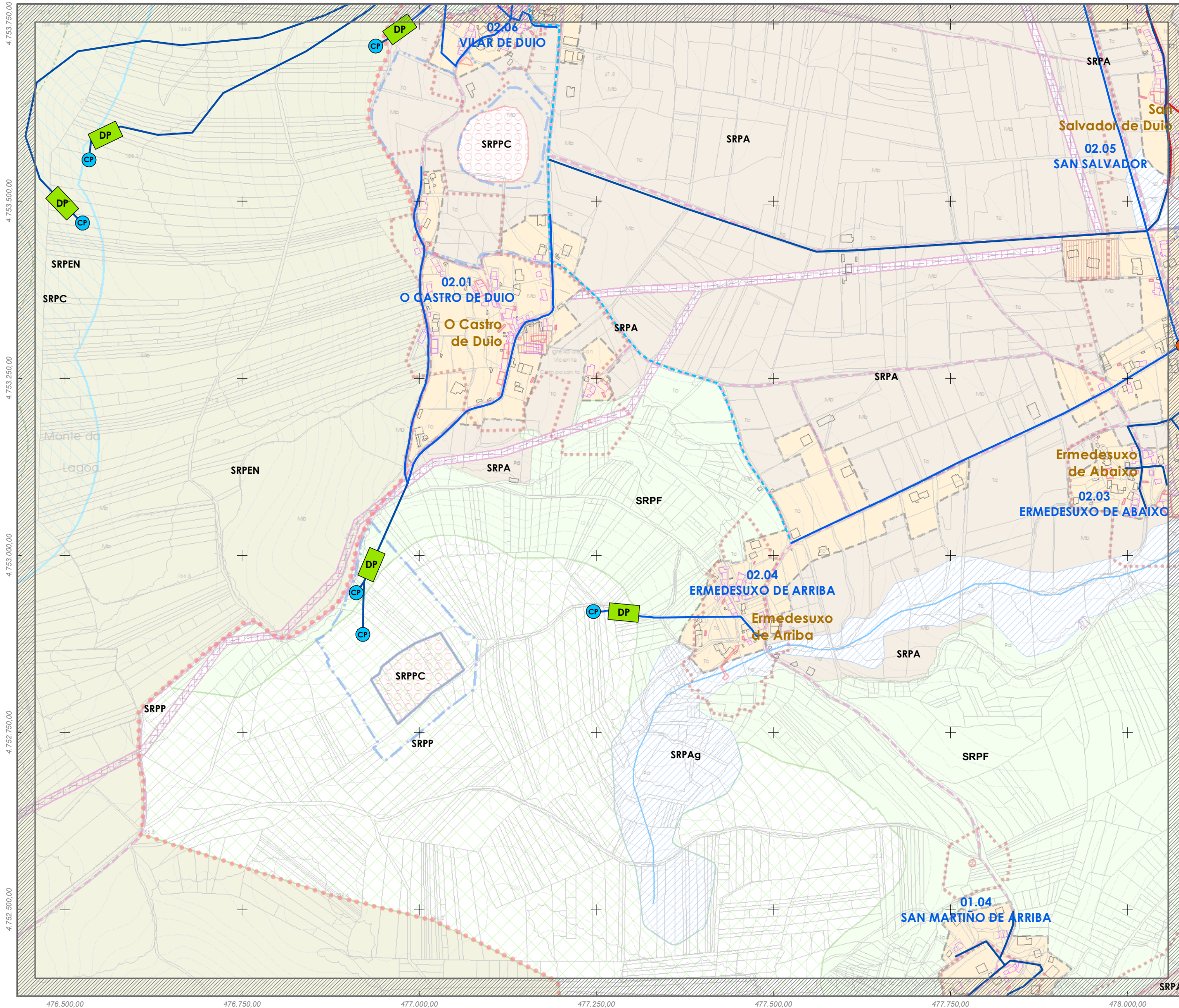
Paula Fernández Otero Bióloga

Folla: 15

**E01**

0 20 40 80 Metros E 1:5.000

# PLAN XERAL DE ORDENACIÓN MUNICIPAL FISTERRA



**SOLO URBANO**

- Delimitación de Solo Urbano

**SOLO DE NÚCLEO RURAL**

- Delimitación de Solo de Núcleo Rural

**SOLO RÚSTICO**

- Plan Especial de Protección do Entorno do Faro
- S. Rústico de Protección Ordinaria (SRPO)
- S. R. de Protección Agropecuaria (SRPA)
- S. R. de Protección Forestal (SRPF)
- S. R. de Protección das Augas (SRPAg)
- S. R. de Protección de Infraestruturas (SRPI)
- S. R. de Protección Paisaxística (SRPP)
- ▲ ▲ ▲ itinerario paisaxístico
- S. R. de Protección de Espazos Naturais (SRPEN)
- S. R. de Protección de Costas (SRPC)
- S. R. Protección do Patrimonio Cultural (SRPPC)

**SOLO URBANIZABLE**

- S. Urbanizable Delimitado Residencial

**SIMBOLOXÍA**

**ABASTECIMENTO**

- Rede de abastecemento existente
- Rede de abastecemento prevista
- Captacións
- Depósitos
- Conexión á rede

**SANEAMENTO**

- Red de saneamento existente
- Impulsión
- Emisario
- Red Saneamento Prevista
- Emisario proxectado
- EDAR
- Estación de bombeo
- Pozo bombeo

● ● ● L.I.C. Lugar de Interese Comunitario (Rede Natura 2000)

--- Liña de ribeira

--- Liña de Destiñe Público Marítimo Terrestre (D.P.M.T.)

--- Liña de servizos de protección

■ Solo de núcleo rural afectado polo Plan de Ordenación da Litoral

■ Núcleo de Identidade Litoral (NIL)

Fase: **APROBACIÓN PROVISIONAL E DEFINITIVA** Abril 2020

Plano: **V.15 ESTRUCTURA XERAL E ORGÁNICA II: SERVIZOS URBANÍSTICOS**

Concello de FISTERRA

Equipo redactor:

**ALFOVO BOTANA**

Alfonso Botana Castelo Arquitecto

Beatriz García Becerra Arquitecta

Paula Fernández Otero Bióloga

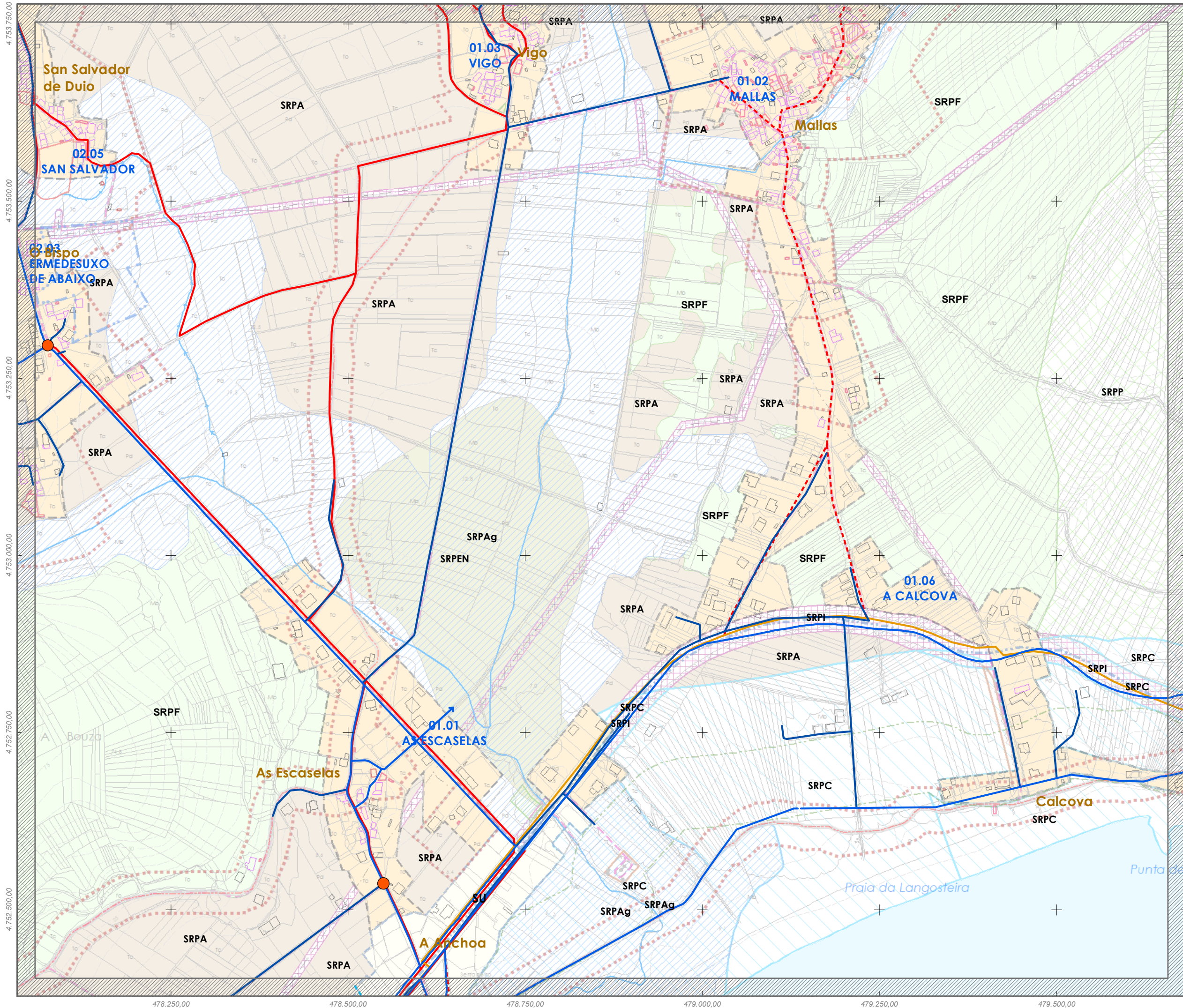
Folla: 16

**E02**

0 20 40 80 Metros E 1:5.000



# PLAN XERAL DE ORDENACIÓN MUNICIPAL FISTERRA



- SOLO URBANO**
- Delimitación de Solo Urbano
- SOLO DE NÚCLEO RURAL**
- Delimitación de Solo de Núcleo Rural
- SOLO RÚSTICO**
- Plan Especial de Protección do Entorno do Faro
  - S. Rústico de Protección Ordinaria (SRPO)
  - S. R. de Protección Agropecuaria (SRPA)
  - S. R. de Protección Forestal (SRPF)
  - S. R. de Protección das Augas (SRPAg)
  - S. R. de Protección de Infraestruturas (SRPI)
  - S. R. de Protección Paisaxística (SRPP)
  - S. R. de Protección de Espazos Naturais (SRPEN)
  - S. R. de Protección de Costas (SRPC)
  - S. R. Protección do Patrimonio Cultural (SRPPC)
- SOLO URBANIZABLE**
- S. Urbanizable Delimitado Residencial

- SIMBOLOXÍA**
- ABASTECIMENTO**
- Rede de abastecemento existente
  - Rede de abastecemento prevista
  - Captacións
  - Depósitos
  - Conexión á rede
- SANEAMENTO**
- Red de saneamento existente
  - Impulsión
  - Emisario
  - Red Saneamento Prevista
  - Emisario proxectado
  - EDAR
  - Estación de bombeo
  - Pozo bombeo
- OTROS**
- L.I.C. Lugar de Interese Comunitario (Rede Natura 2000)
  - Liña de ribeira
  - Liña de Destinación Pública Máximo Terrestre (D.P.M.T.)
  - Liña de servizos de protección
  - Solo de núcleo rural afectado polo Plan de Ordenación da Litoral
  - Núcleo de Identidade Litoral (NIL)

Fase: **APROBACIÓN PROVISIONAL E DEFINITIVA**  
Abril 2020

Plano: **V.15 ESTRUCTURA XERAL E ORGÁNICA II: SERVIZOS URBANÍSTICOS**

Concello de FISTERRA

Equipo redactor:

**ALFOVO BOTANA**

Alfonso Botana Castelo Arquitecto

Beatriz García Becerra Arquitecta

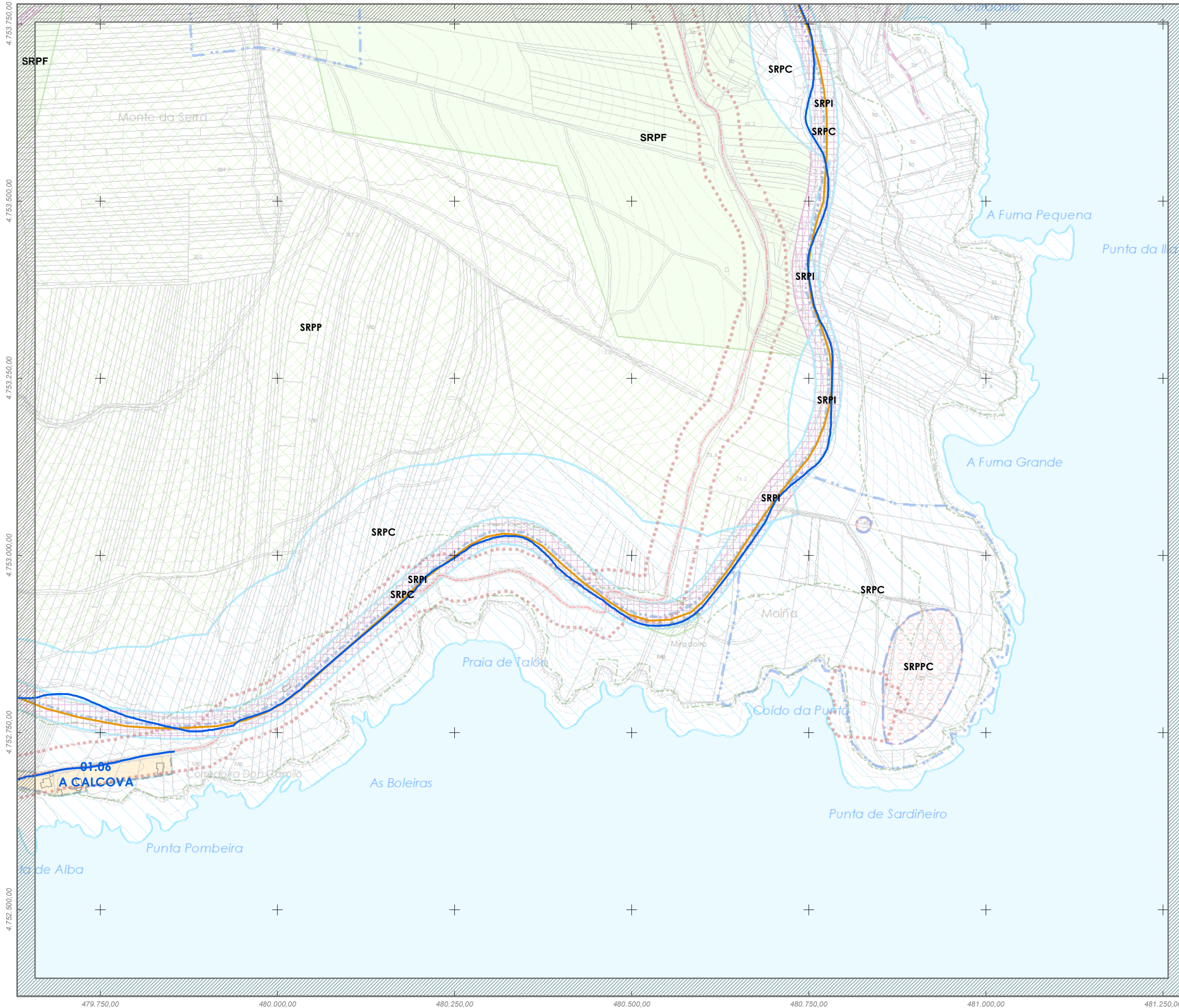
Paula Fernández Otero Bióloga

Folla: 17

**E03**

0 20 40 80 Metros E 1:5.000

# PLAN XERAL DE ORDENACIÓN MUNICIPAL FISTERRA



- SOLO URBANO**
- Delimitación de Solo Urbano
- SOLO DE NÚCLEO RURAL**
- Delimitación de Solo de Núcleo Rural
- SOLO RÚSTICO**
- Plan Especial de Protección do Entorno do Faro
  - S. Rústico de Protección Ordinaria (SRPO)
  - S. R. de Protección Agropecuaria (SRPA)
  - S. R. de Protección Forestal (SRPF)
  - S. R. de Protección das Augas (SRPAg)
  - S. R. de Protección de Infraestruturas (SRPI)
  - S. R. de Protección Paisaxística (SRPP)
  - S. R. de Protección de Espazos Naturais (SRPEN)
  - S. R. de Protección de Costas (SRPC)
  - S. R. Protección do Patrimonio Cultural (SRPPC)
- SOLO URBANIZABLE**
- S. Urbanizable Delimitado Residencial

- SIMBOLOXÍA**
- ABASTECIMENTO**
- Rede de abastecemento existente
  - Rede de abastecemento prevista
  - Captacións
  - Depósitos
  - Conexión á rede
- SANEAMENTO**
- Red de saneamento existente
  - Impulsión
  - Emisario
  - Red Saneamento Prevista
  - Emisario proxectado
  - EDAR
  - Estación de bombeo
  - Pozo bombeo
- OTROS SIMBOLOS:**
- L.I.C. Lugar de Interese Comunitario (Rede Natura 2000)
  - Liña de ribeira
  - Liña de Destino Público Marítimo Terrestre (D.P.M.T.)
  - Liña de servizos de protección
  - Solo de núcleo rural afectado polo Plan de Ordenación da Litoral
  - Núcleo de Identidade Litoral (NIL)

Fase: **APROBACIÓN PROVISIONAL E DEFINITIVA**  
Abril 2020

Plano: **V.15 ESTRUCTURA XERAL E ORGÁNICA II: SERVIZOS URBANÍSTICOS**

Concello de FISTERRA

Equipo redactor:

**ALFONSO BOTANA**

Arquitecto

Alfonso Botana Castelo Arquitecto

Beatriz García Becerra Arquitecta

Paula Fernández Otero Bióloga

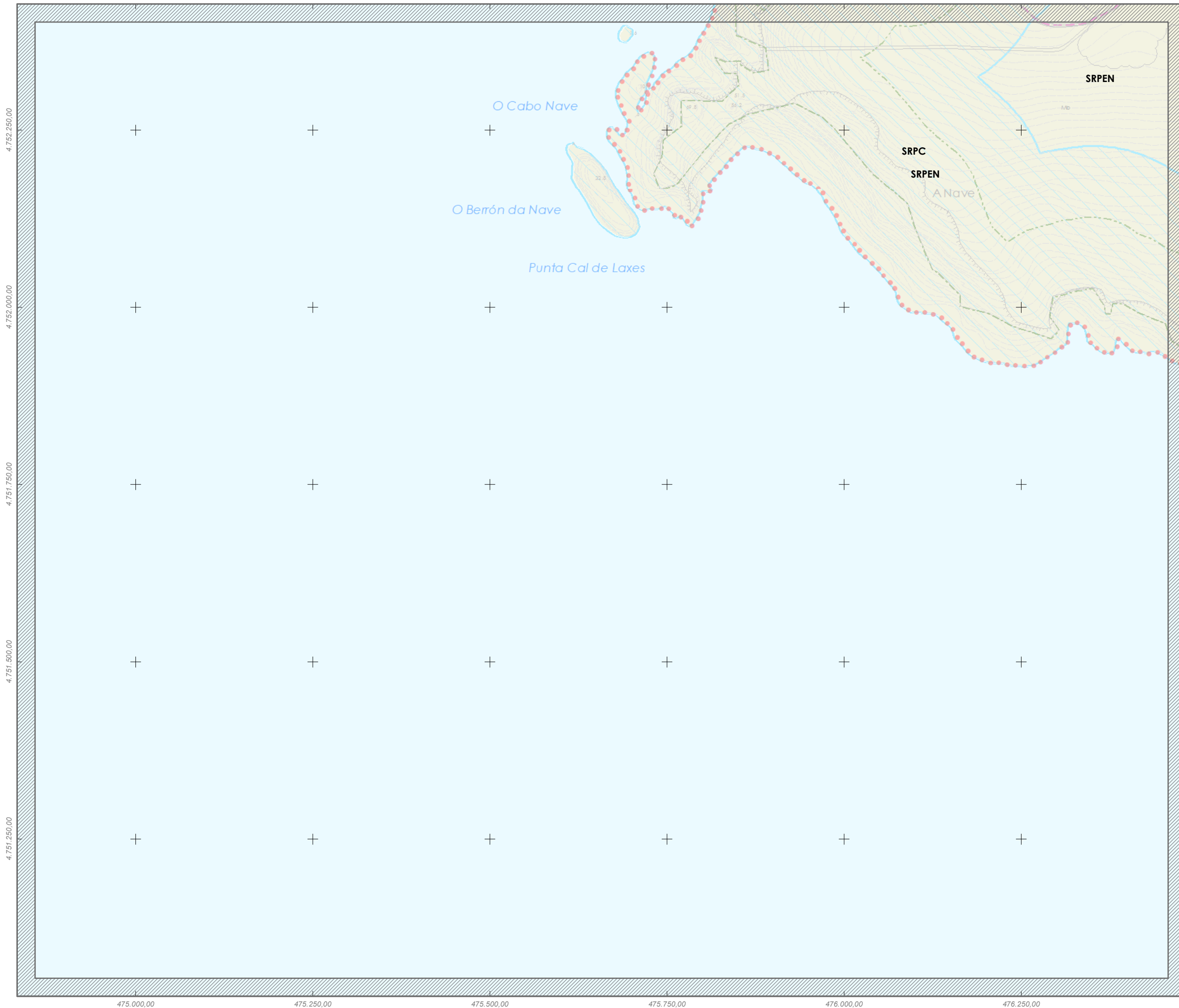
Folla: 18

**E04**

0 20 40 80 Metros E 1:5.000

# PLAN XERAL DE ORDENACIÓN MUNICIPAL

## FISTERRA



- SOLO URBANO**
- Delimitación de Solo Urbano
- SOLO DE NÚCLEO RURAL**
- Delimitación de Solo de Núcleo Rural
- SOLO RÚSTICO**
- Plan Especial de Protección do Entorno do Faro
  - S. Rústico de Protección Ordinaria (SRPO)
  - S. R. de Protección Agropecuaria (SRPA)
  - S. R. de Protección Forestal (SRPF)
  - S. R. de Protección das Augas (SRPAg)
  - S. R. de Protección de Infraestruturas (SRPI)
  - S. R. de Protección Paisaxística (SRPP)
  - Itinerario paisaxístico
  - S. R. de Protección de Espazos Naturais (SRPEN)
  - S. R. de Protección de Costas (SRPC)
  - S. R. Protección do Patrimonio Cultural (SRPPC)
- SOLO URBANIZABLE**
- S. Urbanizable Delimitado Residencial

- SIMBOLOXÍA**
- ABASTECIMENTO**
- Rede de abastecemento existente
  - Rede de abastecemento prevista
  - Captacións
  - Depósitos
  - Conexión á rede
- SANEAMENTO**
- Red de saneamento existente
  - Impulsión
  - Emisario
  - Red Saneamento Prevista
  - Emisario proxectado
  - EDAR
  - Estación de bombeo
  - Pozo bombeo
- L.I.C. Lugar de Interese Comunitario (Rede Natura 2000)
  - Liña de ribeira
  - Liña de Destinación Pública Máxima Terrestre (D.P.M.T.)
  - Liña de servizos de protección
  - Solo de núcleo rural afectado polo Plan de Ordenación do Litoral
  - Núcleo de Identidade Litoral (NIL)

Fase: **APROBACIÓN PROVISIONAL E DEFINITIVA**  
Abril 2020

Plano: **V.15 ESTRUCTURA XERAL E ORGÁNICA II: SERVIZOS URBANÍSTICOS**

Concello de FISTERRA

Equipo redactor:

**ALFONSO BOTANA**

Arquitecto

Alfonso Botana Castelo Arquitecto

Beatriz García Becerra Arquitecta

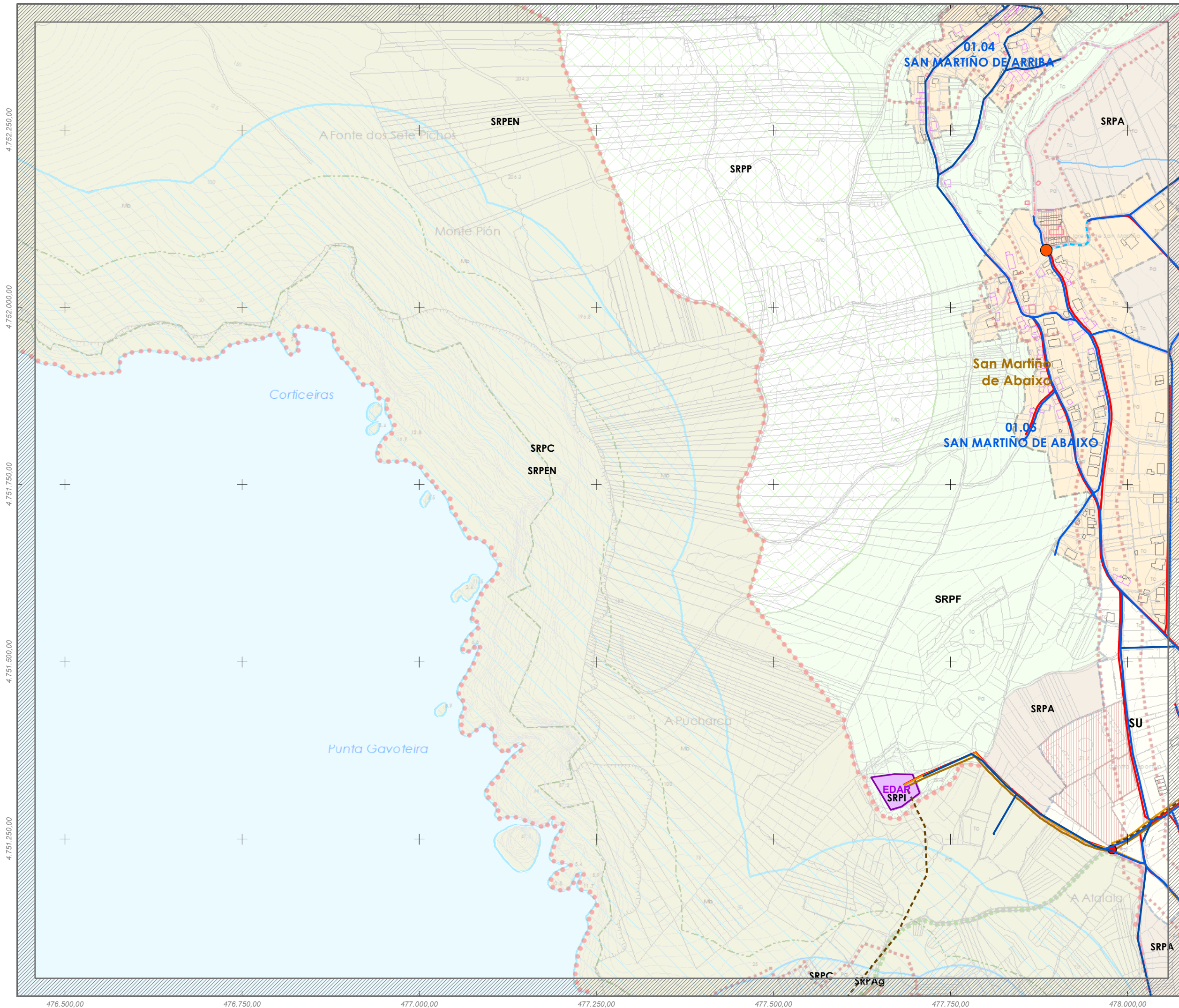
Paula Fernández Otero Bióloga

Folla: 19

**F01**

0 20 40 80 Metros E 1:5.000

# PLAN XERAL DE ORDENACIÓN MUNICIPAL FISTERRA



- SOLO URBANO**
- Delimitación de Solo Urbano
- SOLO DE NÚCLEO RURAL**
- Delimitación de Solo de Núcleo Rural
- SOLO RÚSTICO**
- Plan Especial de Protección do Entorno do Faro
  - S. Rústico de Protección Ordinaria (SRPO)
  - S. R. de Protección Agropecuaria (SRPA)
  - S. R. de Protección Forestal (SRPF)
  - S. R. de Protección das Augas (SRPAG)
  - S. R. de Protección de Infraestruturas (SRPI)
  - S. R. de Protección Paisaxística (SRPP)
  - S. R. de Protección de Espazos Naturais (SRPEN)
  - S. R. de Protección de Costas (SRPC)
  - S. R. Protección do Patrimonio Cultural (SRPPC)
- SOLO URBANIZABLE**
- S. Urbanizable Delimitado Residencial

- SIMBOLOXÍA**
- ABASTECIMENTO**
- Rede de abastecemento existente
  - Rede de abastecemento prevista
  - Captacións
  - Depósitos
  - Conexión á rede
- SANEAMENTO**
- Red de saneamento existente
  - Impulsión
  - Emisario
  - Red Saneamento Prevista
  - Emisario proxectado
  - EDAR
  - Estación de bombeo
  - Pozo bombeo
- OTROS**
- L.I.C. Lugar de Interese Comunitario (Rede Natura 2000)
  - Liña de ribeira
  - Liña de Destinación Pública Marítima Terrestre (D.P.M.T.)
  - Liña de servidume de protección
  - Solo de núcleo rural afectado polo Plan de Ordenación da Litoral
  - Núcleo de Identidade Litoral (NIL)

Fase: **APROBACIÓN PROVISIONAL E DEFINITIVA** Abril 2020

Plano: **V.15 ESTRUCTURA XERAL E ORGÁNICA II: SERVIZOS URBANÍSTICOS**

Concello de FISTERRA

Equipo redactor: **ALFONSO BOTANA**

Arquitecto: Alfonso Botana Castelo

Arquitecta: Beatriz García Becerra

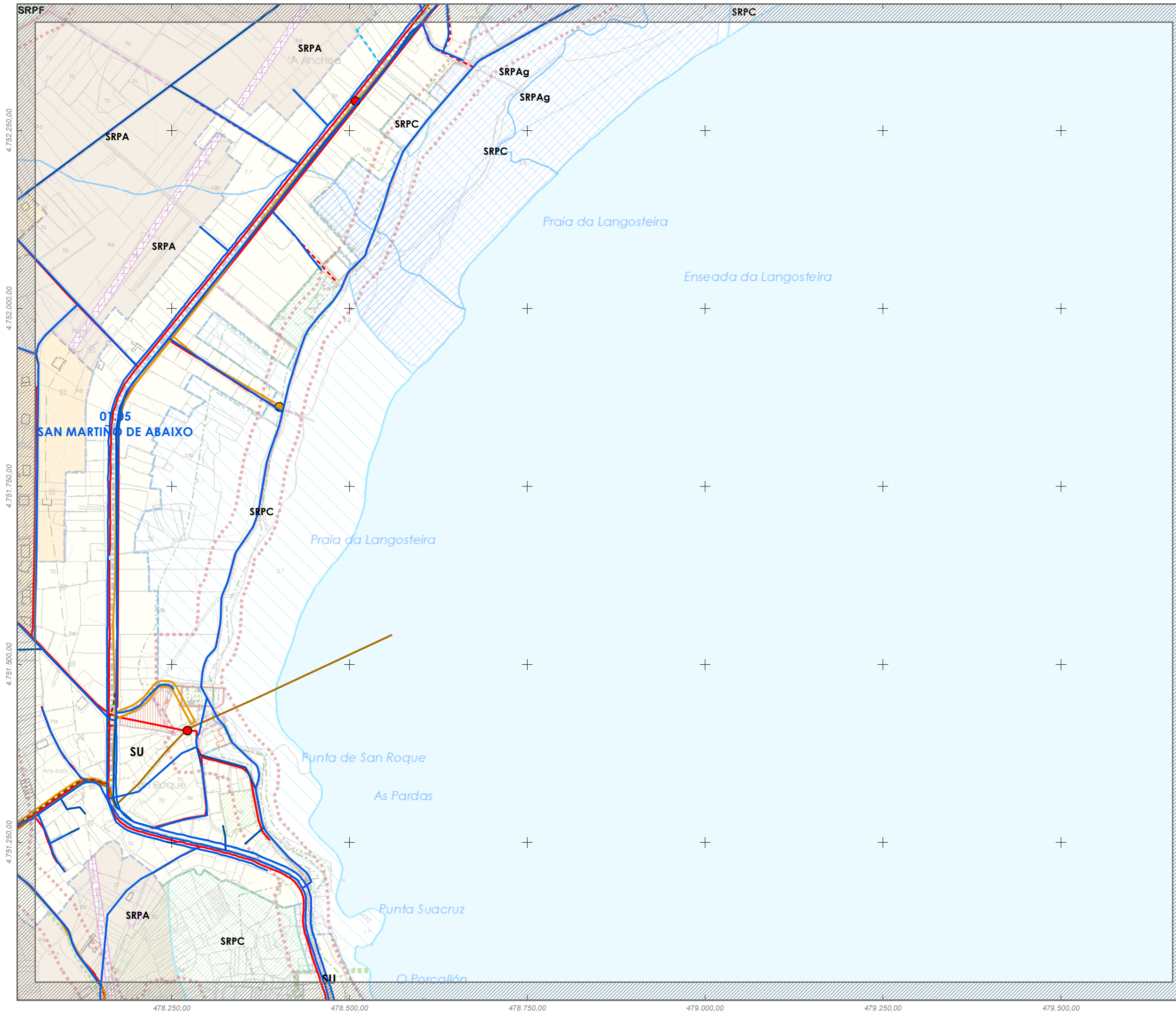
Bióloga: Paula Fernández Otero

Folla: 20

**F02**

0 20 40 80 Metros E 1:5.000

# PLAN XERAL DE ORDENACIÓN MUNICIPAL FISTERRA



- SOLO URBANO**
- Delimitación de Solo Urbano
- SOLO DE NÚCLEO RURAL**
- Delimitación de Solo de Núcleo Rural
- SOLO RÚSTICO**
- Plan Especial de Protección do Entorno do Faro
  - S. Rústico de Protección Ordinaria (SRPO)
  - S. R. de Protección Agropecuaria (SRPA)
  - S. R. de Protección Forestal (SRPF)
  - S. R. de Protección das Augas (SRPAg)
  - S. R. de Protección de Infraestruturas (SRPI)
  - S. R. de Protección Paisaxística (SRPP)
  - S. R. de Protección de Espazos Naturais (SRPEN)
  - S. R. de Protección de Costas (SRPC)
  - S. R. Protección do Patrimonio Cultural (SRPPC)
- SOLO URBANIZABLE**
- S. Urbanizable Delimitado Residencial

- SIMBOLOXÍA**
- ABASTECIMENTO**
- Rede de abastecemento existente
  - Rede de abastecemento prevista
  - Captacións
  - Depósitos
  - Conexión á rede
- SANEAMENTO**
- Red de saneamento existente
  - Impulsión
  - Emisario
  - Red Saneamento Prevista
  - Emisario proxectado
  - EDAR
  - Estación de bombeo
  - Pozo bombeo
- L.I.C. Lugar de Interese Comunitario (Rede Natura 2000)
  - Liña de ribeira
  - Liña de Destinación Pública Máxima Terrestre (D.P.M.T.)
  - Liña de servizos de protección
  - Solo de núcleo rural afectado polo Plan de Ordenación do Litoral
  - Núcleo de Identidade Litoral (NIL)

Fase: **APROBACIÓN PROVISIONAL E DEFINITIVA**  
Abril 2020

Plano: **V.15 ESTRUCTURA XERAL E ORGÁNICA II: SERVIZOS URBANÍSTICOS**

Concello de FISTERRA

Equipo redactor:

**ALFONSO BOTANA**

Arquitecto

Alfonso Botana Castelo Arquitecto

Beatriz García Becerra Arquitecta

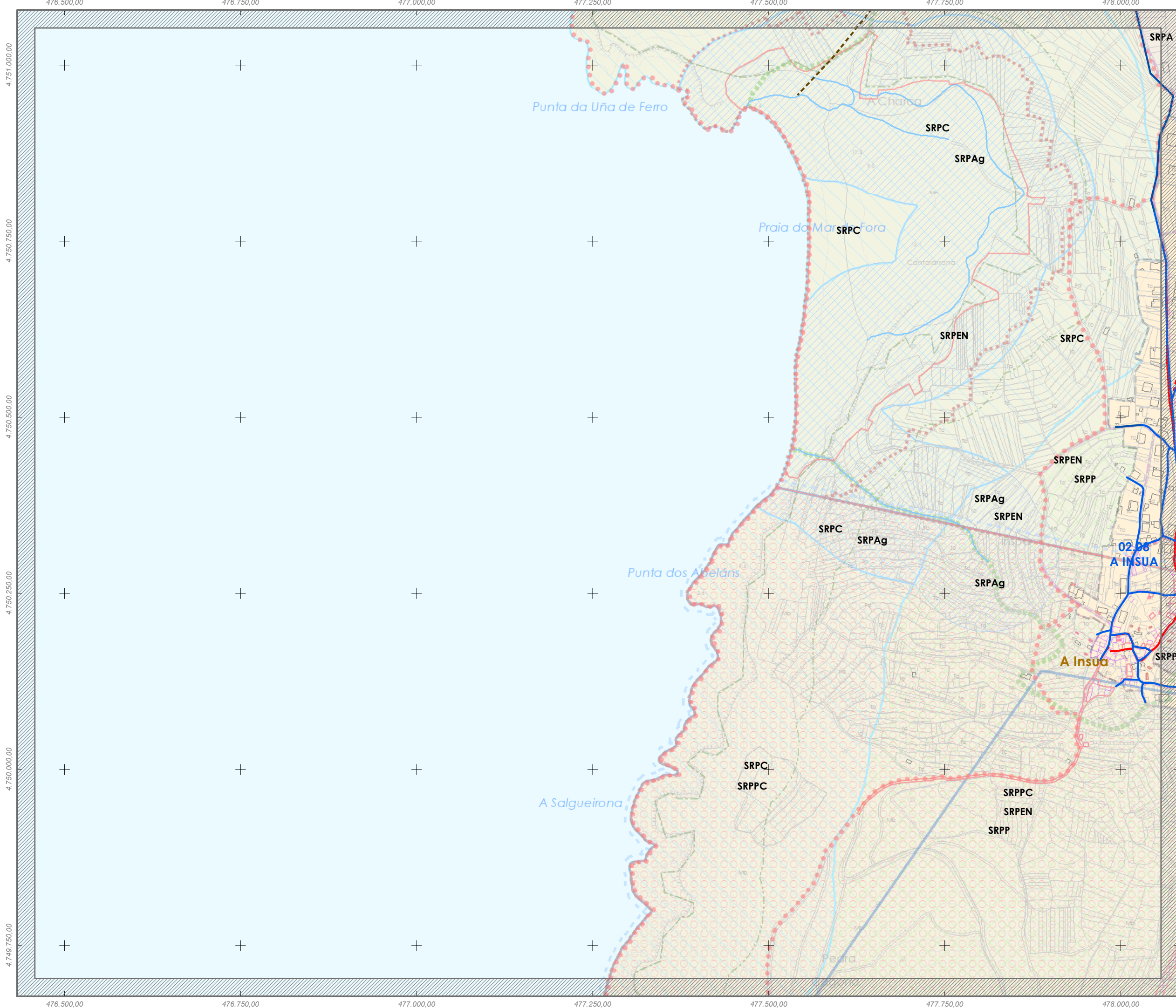
Paula Fernández Otero Bióloga

Folla: 21

**F03**

0 20 40 80 Metros E 1:5.000

# PLAN XERAL DE ORDENACIÓN MUNICIPAL FISTERRA



- SOLO URBANO**
- Delimitación de Solo Urbano
- SOLO DE NÚCLEO RURAL**
- Delimitación de Solo de Núcleo Rural
- SOLO RÚSTICO**
- Plan Especial de Protección do Entorno do Faro
  - S. Rústico de Protección Ordinaria (SRPO)
  - S. R. de Protección Agropecuaria (SRPA)
  - S. R. de Protección Forestal (SRPF)
  - S. R. de Protección das Augas (SRPAg)
  - S. R. de Protección de Infraestruturas (SRPI)
  - S. R. de Protección Paisaxística (SRPP)
  - Itinerario paisaxístico
  - S. R. de Protección de Espazos Naturais (SRPEN)
  - S. R. de Protección de Costas (SRPC)
  - S. R. Protección do Patrimonio Cultural (SRPPC)
- SOLO URBANIZABLE**
- S. Urbanizable Delimitado Residencial

- SIMBOLOXÍA**
- ABASTECIMENTO**
- Rede de abastecemento existente
  - Rede de abastecemento prevista
  - Captacións
  - Depósitos
  - Conexión á rede
- SANEAMENTO**
- Red de saneamento existente
  - Impulsión
  - Emisario
  - Red Saneamento Prevista
  - Emisario proxectado
  - EDAR
  - Estación de bombeo
  - Pozo bombeo
- L.I.C. Lugar de Interese Comunitario (Rede Natura 2000)
  - Liña de ribeira
  - Liña de Deseño Público Máximo Terrestre (D.P.M.T.)
  - Liña de servidume de protección
  - Solo de núcleo rural afectado polo Plan de Ordenación do Litoral
  - Núcleo de Identidade Litoral (NIL)

Fase: **APROBACIÓN PROVISIONAL E DEFINITIVA**  
Abril 2020

Plano: **V.15 ESTRUCTURA XERAL E ORGÁNICA II: SERVIZOS URBANÍSTICOS**

Concello de FISTERRA

Equipo redactor:

**ALFONSO BOTANA**

Arquitecto

Alfonso Botana Castelo  
Arquitecto

Beatriz García Becerra  
Arquitecta

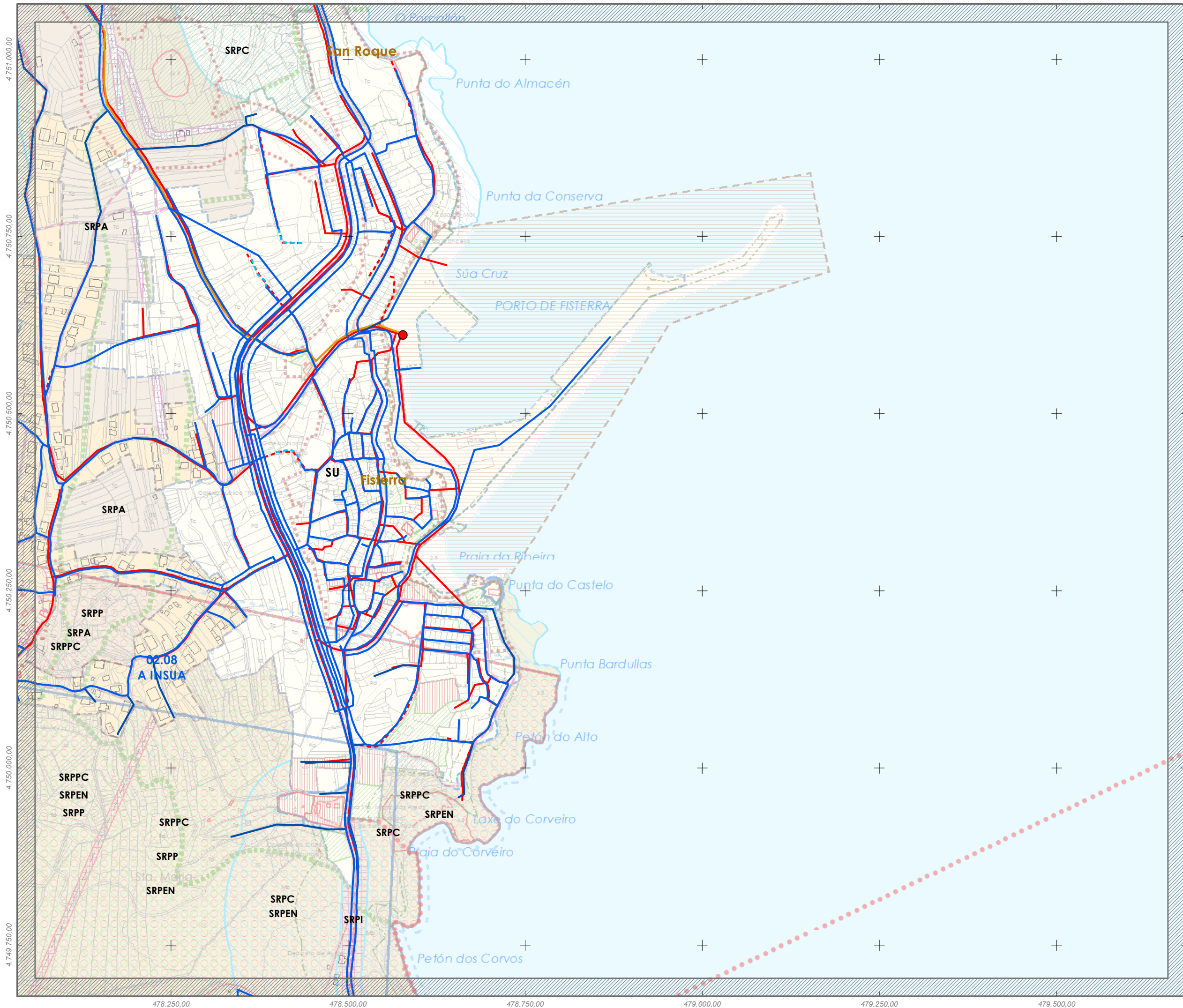
Paula Fernández Otero  
Bióloga

Folla: 22

**G02**

0 20 40 80 Metros E 1:5.000

# PLAN XERAL DE ORDENACIÓN MUNICIPAL FISTERRA



- SOLO URBANO**
- Delimitación de Solo Urbano
- SOLO DE NÚCLEO RURAL**
- Delimitación de Solo de Núcleo Rural
- SOLO RÚSTICO**
- Plan Especial de Protección do Entorno do Faro
  - S. Rústico de Protección Ordinaria (SRPO)
  - S. R. de Protección Agropecuaria (SRPA)
  - S. R. de Protección Forestal (SRPF)
  - S. R. de Protección das Augas (SRPAg)
  - S. R. de Protección de Infraestruturas (SRPI)
  - S. R. de Protección Paisaxística (SRPP)
  - Itinerario paisaxístico
  - S. R. de Protección de Espazos Naturais (SRPEN)
  - S. R. de Protección de Costas (SRPC)
  - S. R. Protección do Patrimonio Cultural (SRPPC)
- SOLO URBANIZABLE**
- S. Urbanizable Delimitado Residencial

- SIMBOLOXÍA**
- ABASTECIMENTO**
- Rede de abastecemento existente
  - Rede de abastecemento prevista
  - Captacións
  - Depósitos
  - Conexión á rede
- SANEAMENTO**
- Red de saneamento existente
  - Impulsión
  - Emisario
  - Red Saneamento Prevista
  - Emisario proxectado
  - EDAR
  - Estación de bombeo
  - Pozo bombeo
- L.I.C. Lugar de Interese Comunitario (Rede Natura 2000)
  - Liña de ribeira
  - Liña de Destinación Pública Máxima Terrestre (D.P.M.T.)
  - Liña de servizos de protección
  - Solo de núcleo rural afectado polo Plan de Ordenación do Litoral
  - Núcleo de Identidade Litoral (NIL)

Fase: **APROBACIÓN PROVISIONAL E DEFINITIVA** Abril 2020

Plano: **V.15 ESTRUCTURA XERAL E ORGÁNICA II: SERVIZOS URBANÍSTICOS**

Concello de FISTERRA

Equipo redactor:

**ALFONSO BOTANA**

Arquitecto

Alfonso Botana Castelo Arquitecto

Beatriz García Becerra Arquitecta

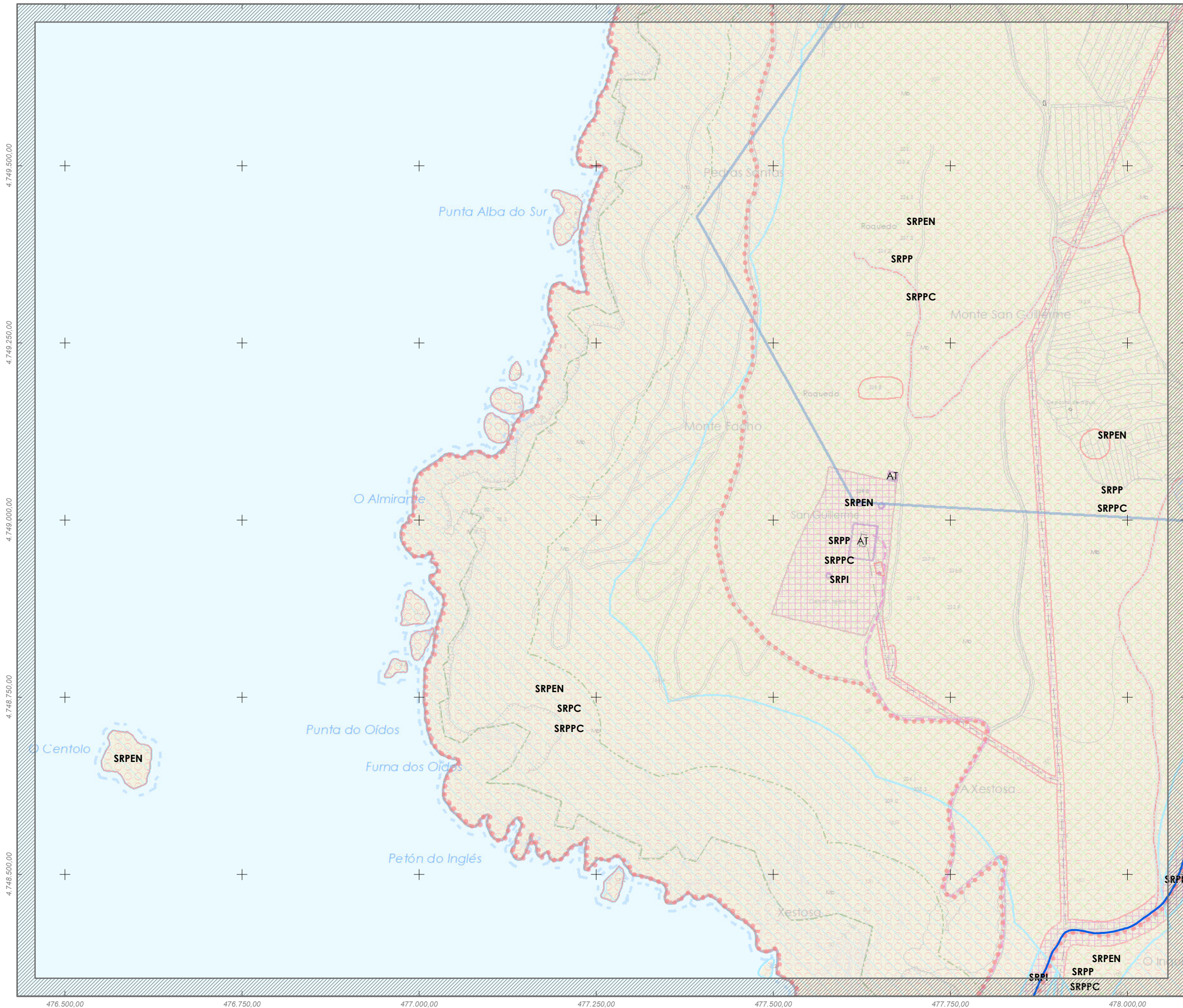
Paula Fernández Otero Bióloga

Folla: 23

**G03**

0 20 40 80 Metros E 1:5.000

# PLAN XERAL DE ORDENACIÓN MUNICIPAL FISTERRA



- SOLO URBANO**
- Delimitación de Solo Urbano
- SOLO DE NÚCLEO RURAL**
- Delimitación de Solo de Núcleo Rural
- SOLO RÚSTICO**
- Plan Especial de Protección do Entorno do Faro
  - S. Rústico de Protección Ordinaria (SRPO)
  - S. R. de Protección Agropecuaria (SRPA)
  - S. R. de Protección Forestal (SRPF)
  - S. R. de Protección das Augas (SRPAg)
  - S. R. de Protección de Infraestruturas (SRPI)
  - S. R. de Protección Paisaxística (SRPP)
  - S. R. de Protección de Espazos Naturais (SRPEN)
  - S. R. de Protección de Costas (SRPC)
  - S. R. Protección do Patrimonio Cultural (SRPPC)
- SOLO URBANIZABLE**
- S. Urbanizable Delimitado Residencial

- SIMBOLOXÍA**
- ABASTECIMENTO**
- Rede de abastecemento existente
  - Rede de abastecemento prevista
  - Captacións
  - Depósitos
  - Conexión á rede
- SANEAMENTO**
- Red de saneamento existente
  - Impulsión
  - Emisario
  - Red Saneamento Prevista
  - Emisario proxectado
  - EDAR
  - Estación de bombeo
  - Pozo bombeo
- OTROS**
- L.I.C. Lugar de Interese Comunitario (Rede Natura 2000)
  - Liña de ribeira
  - Liña de Destinde Público Marítimo Terrestre (D.P.M.T.)
  - Liña de servizos de protección
  - Solo de núcleo rural afectado polo Plan de Ordenación da Litoral
  - Núcleo de Identidade Litoral (NIL)

Fase: **APROBACIÓN PROVISIONAL E DEFINITIVA**  
Abril 2020

Plano: **V.15 ESTRUCTURA XERAL E ORGÁNICA II: SERVIZOS URBANÍSTICOS**

Concello de FISTERRA

Equipo redactor:

**ALFONSO BOTANA**

Alfonso Botana Castelo Arquitecto

Beatriz García Becerra Arquitecta

Paula Fernández Otero Bióloga

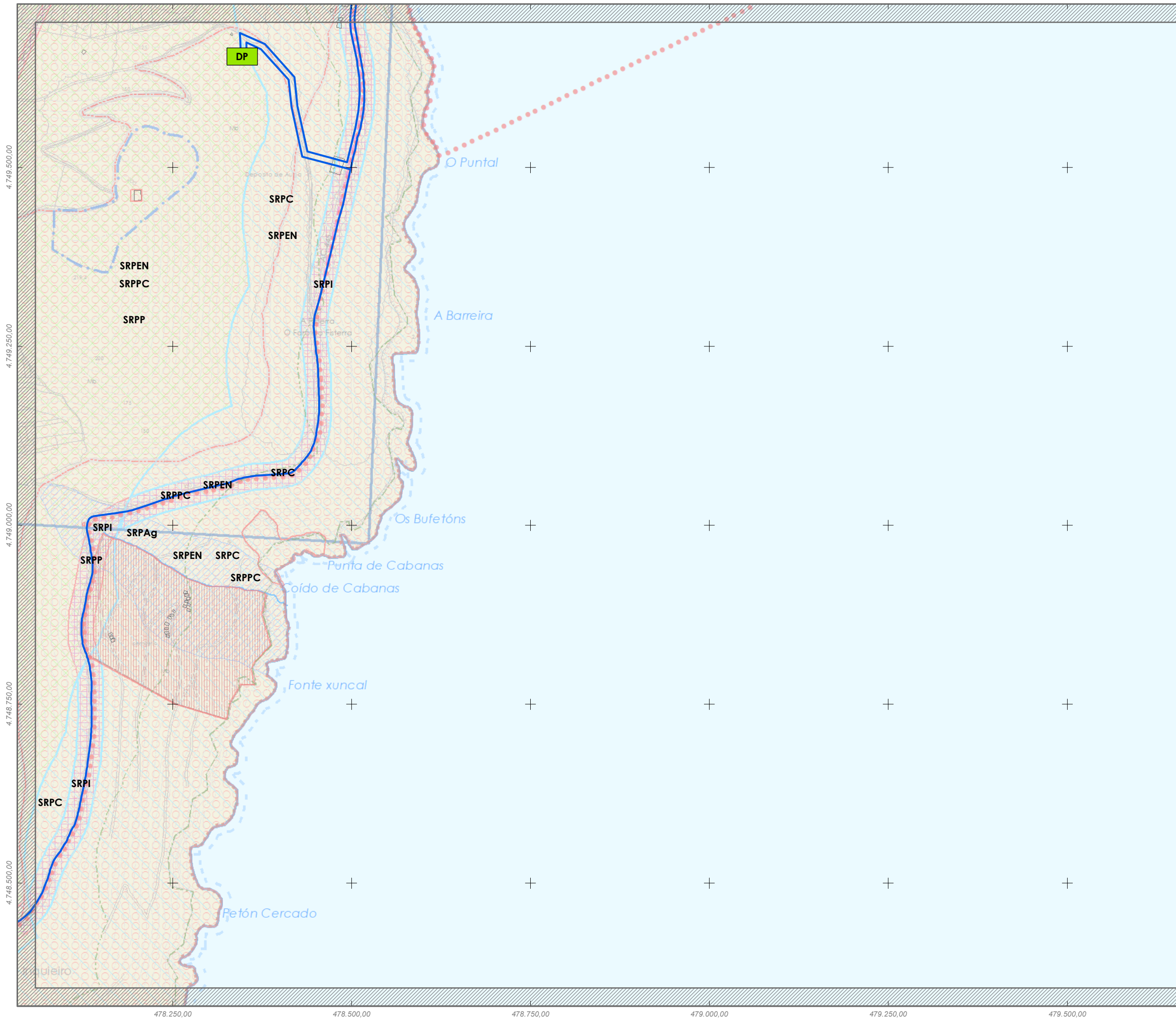
Folla: 24

**H02**

0 20 40 80 Metros E 1:5.000



# PLAN XERAL DE ORDENACIÓN MUNICIPAL FISTERRA



- SOLO URBANO**
- Delimitación de Solo Urbano
- SOLO DE NÚCLEO RURAL**
- Delimitación de Solo de Núcleo Rural
- SOLO RÚSTICO**
- Plan Especial de Protección do Entorno do Faro
  - S. Rústico de Protección Ordinaria (SRPO)
  - S. R. de Protección Agropecuaria (SRPA)
  - S. R. de Protección Forestal (SRPF)
  - S. R. de Protección das Augas (SRPAg)
  - S. R. de Protección de Infraestruturas (SRPI)
  - S. R. de Protección Paisaxística (SRPP)
  - S. R. de Protección de Espazos Naturais (SRPEN)
  - S. R. de Protección de Costas (SRPC)
  - S. R. Protección do Patrimonio Cultural (SRPPC)
- SOLO URBANIZABLE**
- S. Urbanizable Delimitado Residencial

**SIMBOLOXÍA**

**ABASTECIMENTO**

- Rede de abastecemento existente
- Rede de abastecemento prevista
- Captacións
- Depósitos
- Conexión á rede

**SANEAMENTO**

- Red de saneamento existente
- Impulsión
- Emisario
- Red Saneamento Prevista
- Emisario proxectado
- EDAR
- Estación de bombeo
- Pozo bombeo

**OTROS**

- L.I.C. Lugar de Interese Comunitario (Rede Natura 2000)
- Liña de ribeira
- Liña de Destinde Publico Máximo Terrestre (D.P.M.T.)
- Liña de servidume de protección
- Solo de núcleo rural afectado polo Plan de Ordenación do Litoral
- Núcleo de Identidade Litoral (NIL)

Fase: **APROBACIÓN PROVISIONAL E DEFINITIVA**  
Abril 2020

Plano: **V.15 ESTRUCTURA XERAL E ORGÁNICA II: SERVIZOS URBANÍSTICOS**

Concello de FISTERRA  
Equipo redactor:  
**ALFONSO BOTANA**  
Arquitecto

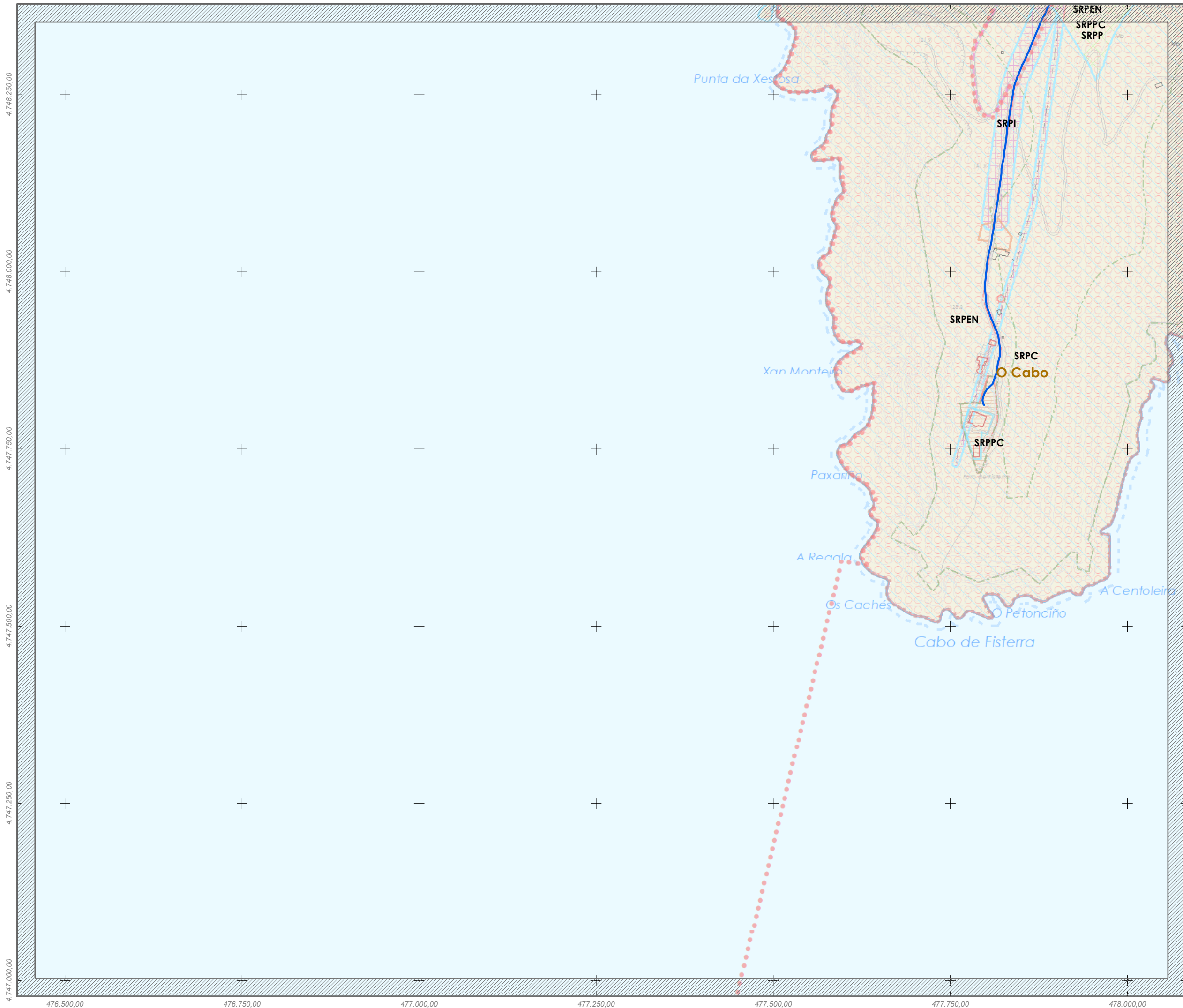
Alíenar:  
Alfonso Botana Castelo Arquitecto  
Beatriz García Becerra Arquitecta  
Paula Fernández Otero Bióloga

Folla: 25  
**H03**

0 20 40 80 Metros E 1:5.000

# PLAN XERAL DE ORDENACIÓN MUNICIPAL

## FISTERRA



- SOLO URBANO**
- Delimitación de Solo Urbano
- SOLO DE NÚCLEO RURAL**
- Delimitación de Solo de Núcleo Rural
- SOLO RÚSTICO**
- Plan Especial de Protección do Entorno do Faro
  - S. Rústico de Protección Ordinaria (SRPO)
  - S. R. de Protección Agropecuaria (SRPA)
  - S. R. de Protección Forestal (SRPF)
  - S. R. de Protección das Augas (SRPAg)
  - S. R. de Protección de Infraestruturas (SRPI)
  - S. R. de Protección Paisaxística (SRPP)
  - Itinerario paisaxístico
  - S. R. de Protección de Espazos Naturais (SRPEN)
  - S. R. de Protección de Costas (SRPC)
  - S. R. Protección do Patrimonio Cultural (SRPPC)
- SOLO URBANIZABLE**
- S. Urbanizable Delimitado Residencial

- SIMBOLOXÍA**
- ABASTECIMENTO**
- Rede de abastecemento existente
  - Rede de abastecemento prevista
  - Captacións
  - Depósitos
  - Conexión á rede
- SANEAMENTO**
- Red de saneamento existente
  - Impulsión
  - Emisario
  - Red Saneamento Prevista
  - Emisario proxectado
  - EDAR
  - Estación de bombeo
  - Pozo bombeo
- L.I.C. Lugar de Interese Comunitario (Rede Natura 2000)
  - Liña de ribeira
  - Liña de Destiñe Público Marítimo Terrestre (D.P.M.T.)
  - Liña de servizos de protección
  - Solo de núcleo rural afectado polo Plan de Ordenación do Litoral
  - Núcleo de Identidade Litoral (NIL)

Fase: **APROBACIÓN PROVISIONAL E DEFINITIVA**  
Abril 2020

Plano: **V.15 ESTRUCTURA XERAL E ORGÁNICA II: SERVIZOS URBANÍSTICOS**

Concello de FISTERRA

Equipo redactor:

**ALFONSO BOTANA**

Alfonso Botana Castelo Arquitecto

Beatriz García Becerra Arquitecta

Paula Fernández Otero Bióloga

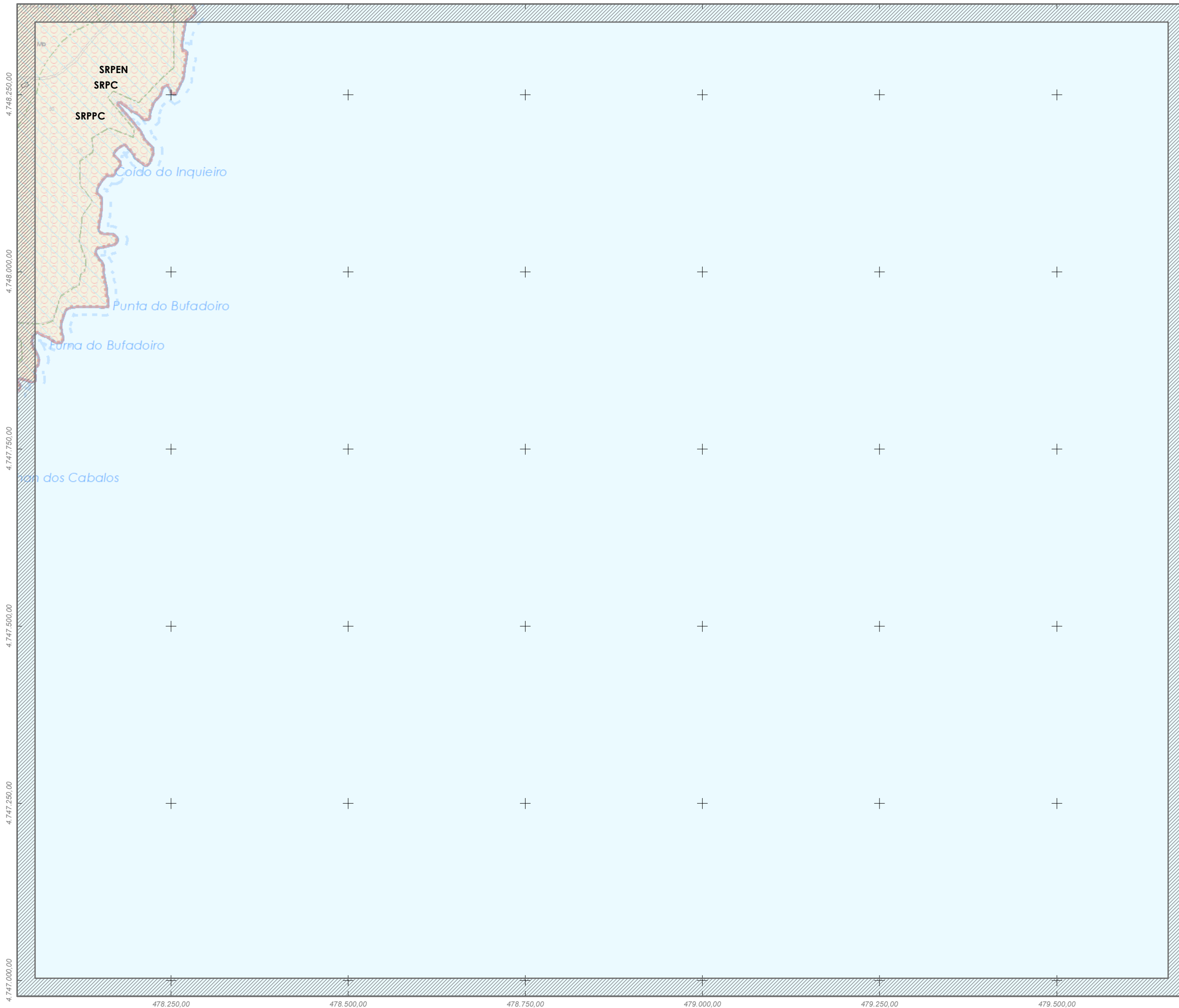
Folla: 26

**102**

0 20 40 80 Metros E 1:5.000

# PLAN XERAL DE ORDENACIÓN MUNICIPAL

## FISTERRA



- SOLO URBANO**
- Delimitación de Solo Urbano
- SOLO DE NÚCLEO RURAL**
- Delimitación de Solo de Núcleo Rural
- SOLO RÚSTICO**
- Plan Especial de Protección do Entorno do Faro
  - S. Rústico de Protección Ordinaria (SRPO)
  - S. R. de Protección Agropecuaria (SRPA)
  - S. R. de Protección Forestal (SRPF)
  - S. R. de Protección das Augas (SRPAg)
  - S. R. de Protección de Infraestruturas (SRPI)
  - S. R. de Protección Paisaxística (SRPP)
  - Itinerario paisaxístico
  - S. R. de Protección de Espazos Naturais (SRPEN)
  - S. R. de Protección de Costas (SRPC)
  - S. R. Protección do Patrimonio Cultural (SRPPC)
- SOLO URBANIZABLE**
- S. Urbanizable Delimitado Residencial

**SIMBOLOXÍA**

**ABASTECIMENTO**

- Rede de abastecemento existente
- Rede de abastecemento prevista
- Captacións
- Depósitos
- Conexión á rede

**SANEAMENTO**

- Red de saneamento existente
- Impulsión
- Emisario
- Red Saneamento Prevista
- Emisario proxectado
- EDAR
- Estación de bombeo
- Pozo bombeo

●●● L.I.C. Lugar de Interese Comunitario (Rede Natura 2000)  
 --- Liña de ribeira  
 --- Liña de Destinación Pública Máxima Terrestre (D.P.M.T.)  
 --- Liña de servidume de protección  
 ■ Solo de núcleo rural afectado polo Plan de Ordenación da Litoral  
 ■ Núcleo de Identidade Litoral (NIL)

Fase: **APROBACIÓN PROVISIONAL E DEFINITIVA**  
Abril 2020

Plano: **V.15 ESTRUCTURA XERAL E ORGÁNICA II: SERVIZOS URBANÍSTICOS**

Concello de FISTERRA

Equipo redactor:

**ALFONSO BOTANA**

Arquitecto

Alfonso Botana Castelo

Arquitecto

Beatriz García Becerra

Arquitecta

Paula Fernández Otero

Bióloga

Folla: 27

**103**

0 20 40 80 Metros E 1:5.000