


PLAN XERAL DE ORDENACIÓN MUNICIPAL FISTERRA

PLAN DE ORDENACIÓN DO LITORAL

 Ámbito do Plan de Ordenación do Litoral

Áreas POL

 Corredor Ecolóxico

 Rede de Espazos Naturais

 Espazos de Interese

 Intermareal

 Costeira


 Mellora Amb. e Paisaxística

 Ordenación

ÁMBITOS DE REQUALIFICACIÓN

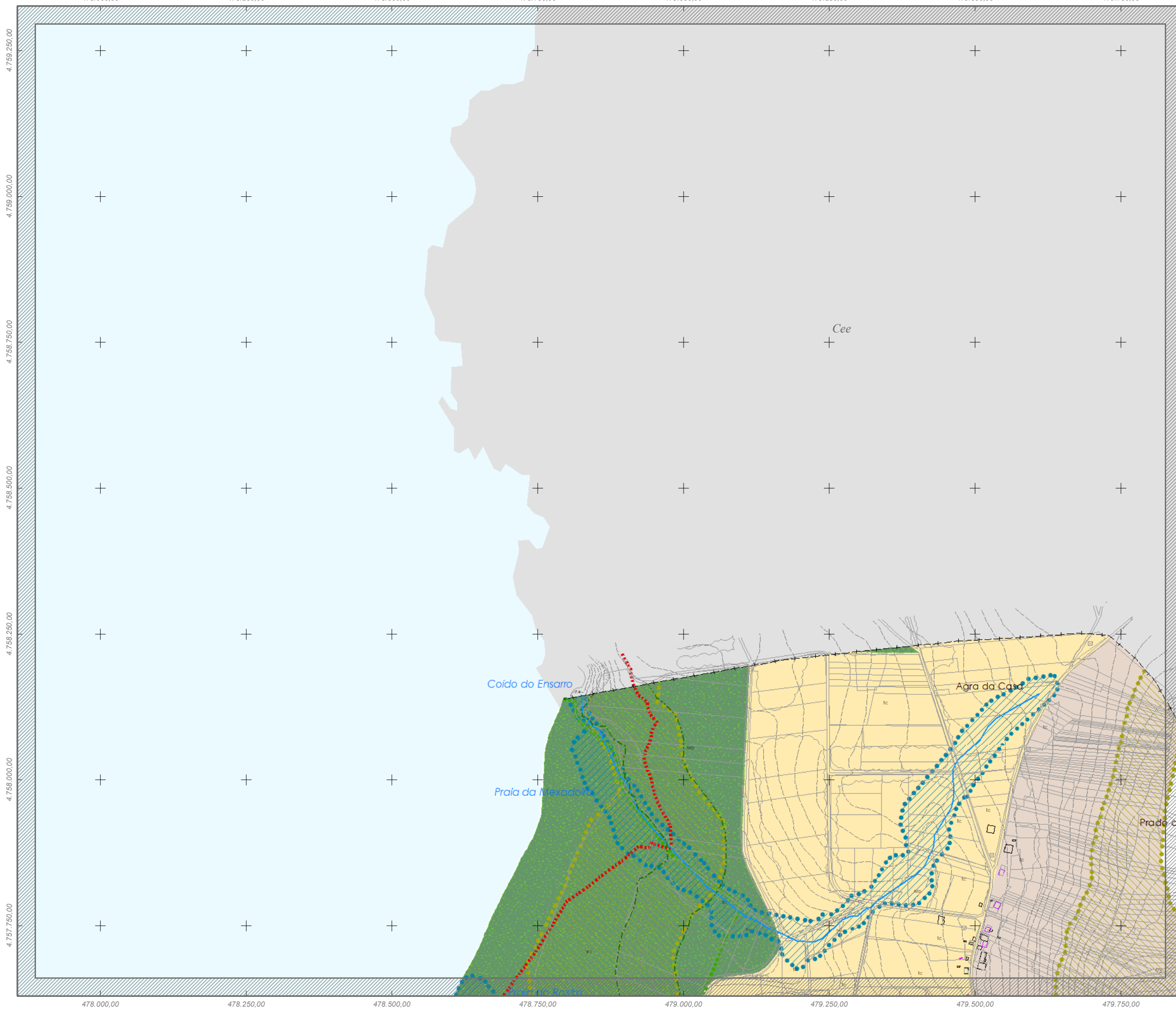
 Ámbito de requalificación

NÚCLEOS DE IDENTIDADE DO LITORAL

 Núcleo de Identidade del Litoral (NIL)

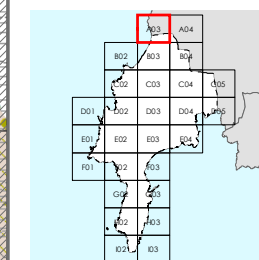
SENDAS E CAMIÑOS

 Camiño dos Faros



Fase: **APROBACIÓN PROVISIONAL E DEFINITIVA**
Abril 2020

Plano: **V.22 ORDENACIÓN MUNICIPAL PLAN DE ORDENACIÓN DO LITORAL**



Concello de FISTERRA
Equipo redactor:
ALFONSO BOTANA
Arquitecto
Alfonso Botana Castelo Arquitecto
Beatriz García Becerra Arquitecta
Paula Fernández Otero Bióloga

0 20 40 80 Metros E 1:5.000


Folla: 1
A03

PLAN XERAL DE ORDENACIÓN MUNICIPAL FISTERRA

PLAN DE ORDENACIÓN DO LITORAL


 Ámbito do Plan de Ordenación do Litoral

Áreas POL


 Corredor Ecolóxico

 Rede de Espazos Naturais

 Espazos de Interese


 Intermareal

 Costeira


 Mellora Amb. e Paisaxística

 Ordenación

ÁMBITOS DE REQUALIFICACIÓN

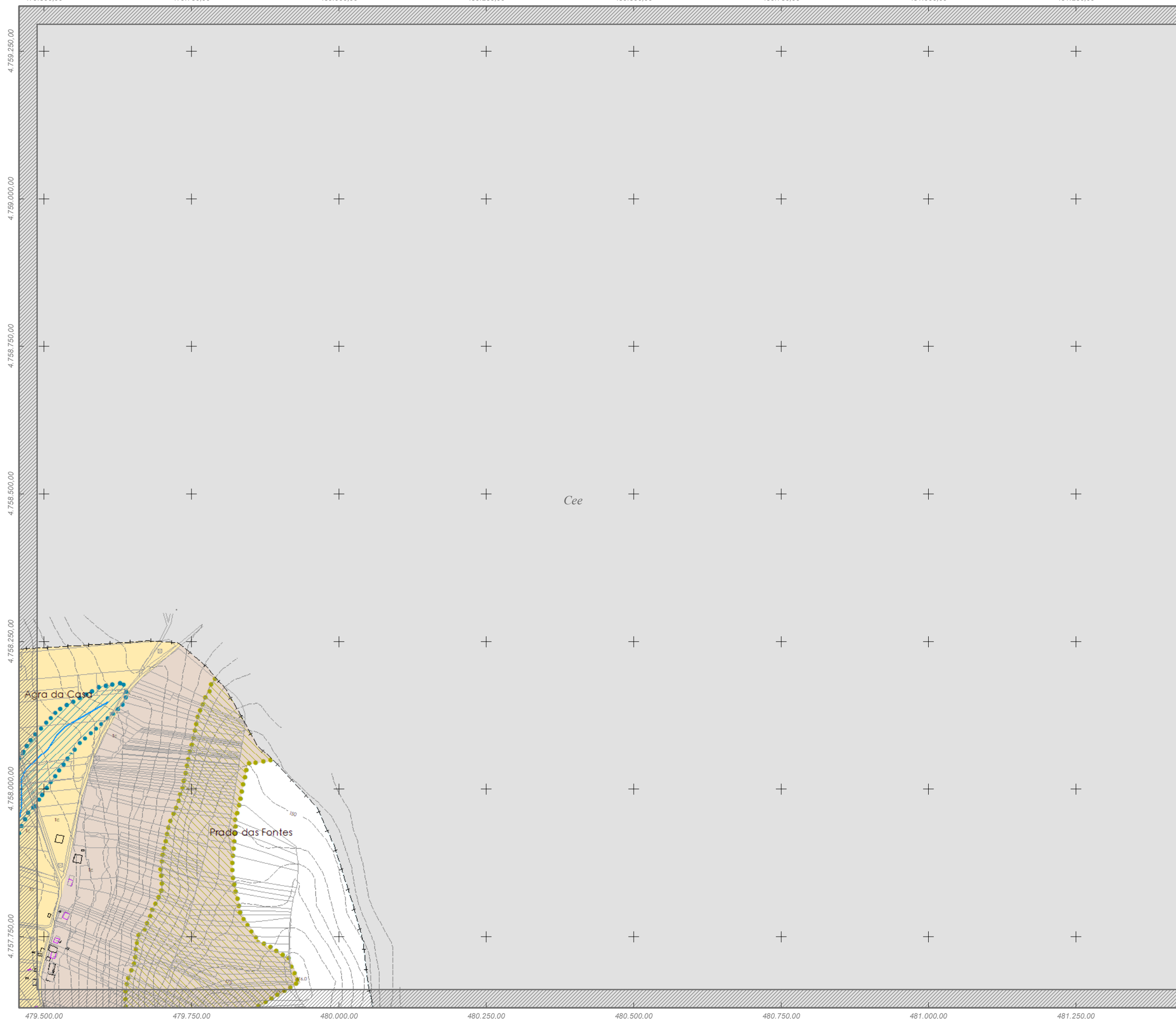
 Ámbito de requalificación

NÚCLEOS DE IDENTIDADE DO LITORAL

 Núcleo de Identidade del Litoral (NIL)

SENDAS E CAMIÑOS

 Camiño dos Faros



Fase: **APROBACIÓN PROVISIONAL
E DEFINITIVA** Abril 2020

Plano: **V.22 ORDENACIÓN MUNICIPAL
PLAN DE ORDENACIÓN DO LITORAL**

Concello de FISTERRA

Equipo redactor:

ALFONSO BOTANA
CONSELLERO DE GOBERNAMENTO LOCAL

Asinan:

Alfonso Botana Castelo
Arquitecto

Beatriz García Becerra
Arquitecta

Paula Fernández Otero
Bióloga

Folla: 2


0 20 40 80 Metros E 1:5.000 **A04**

PLAN XERAL DE ORDENACIÓN MUNICIPAL FISTERRA

PLAN DE ORDENACIÓN DO LITORAL

 Ámbito do Plan de Ordenación do Litoral

Áreas POL

 Corredor Ecolóxico

 Rede de Espazos Naturais

 Espazos de Interese


 Intermareal

 Costeira


 Mellora Amb. e Paisaxística

 Ordenación

ÁMBITOS DE REQUALIFICACIÓN

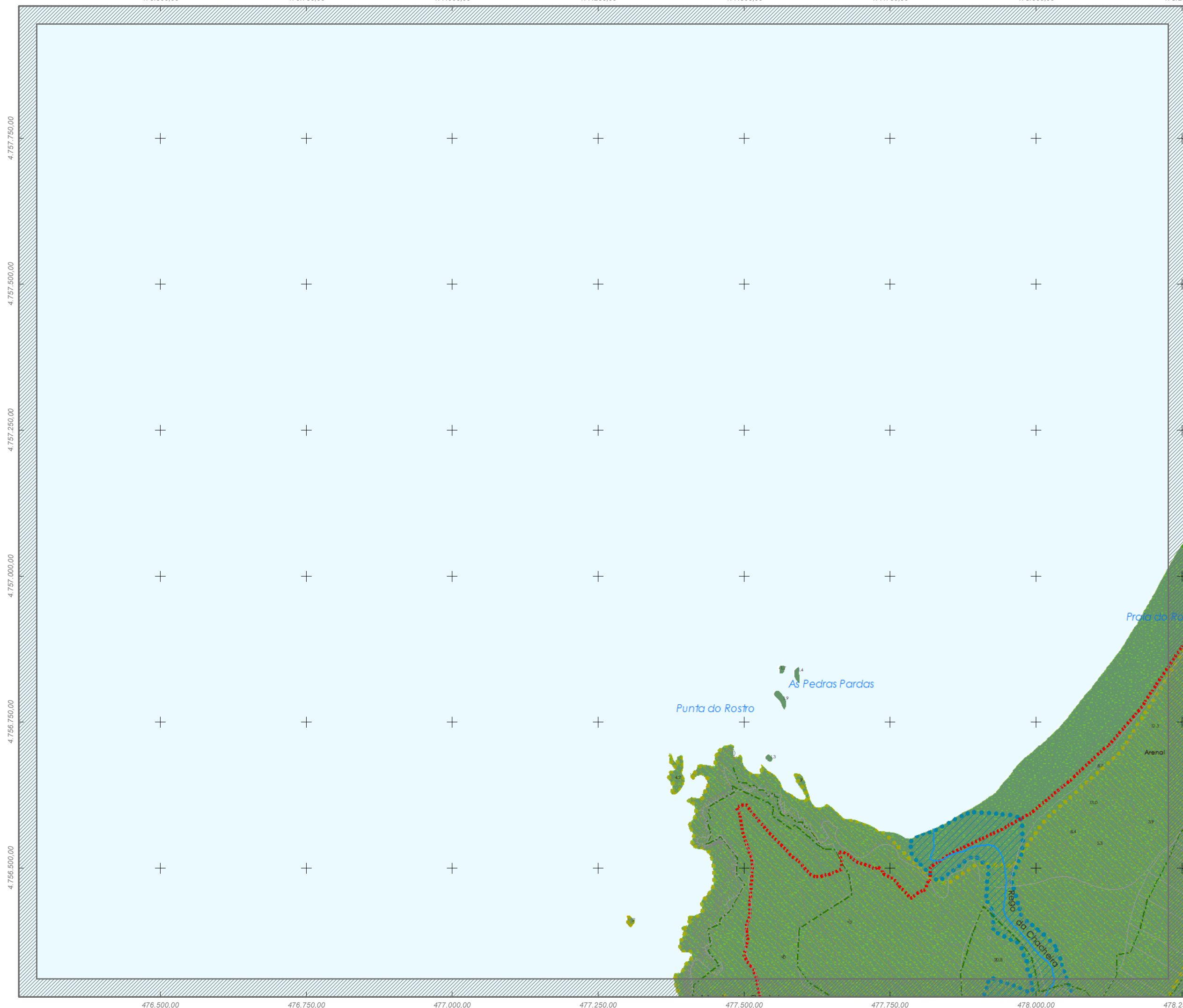
 Ámbito de requalificación

NÚCLEOS DE IDENTIDADE DO LITORAL

 Núcleo de Identidade del Litoral (NIL)

SENDAS E CAMIÑOS

 Camiño dos Faros



Fase: **APROBACIÓN PROVISIONAL E DEFINITIVA**
Abril 2020

Plano: **V.22 ORDENACIÓN MUNICIPAL PLAN DE ORDENACIÓN DO LITORAL**

Concello de FISTERRA

Equipo redactor:

ALFONSO BOTANA
CONSEJO REGULADOR MUNICIPAL












Astriban:
Alfonso Botana Castelo Arquitecto
Beatriz García Becerra Arquitecta
Paula Fernández Otero Bióloga

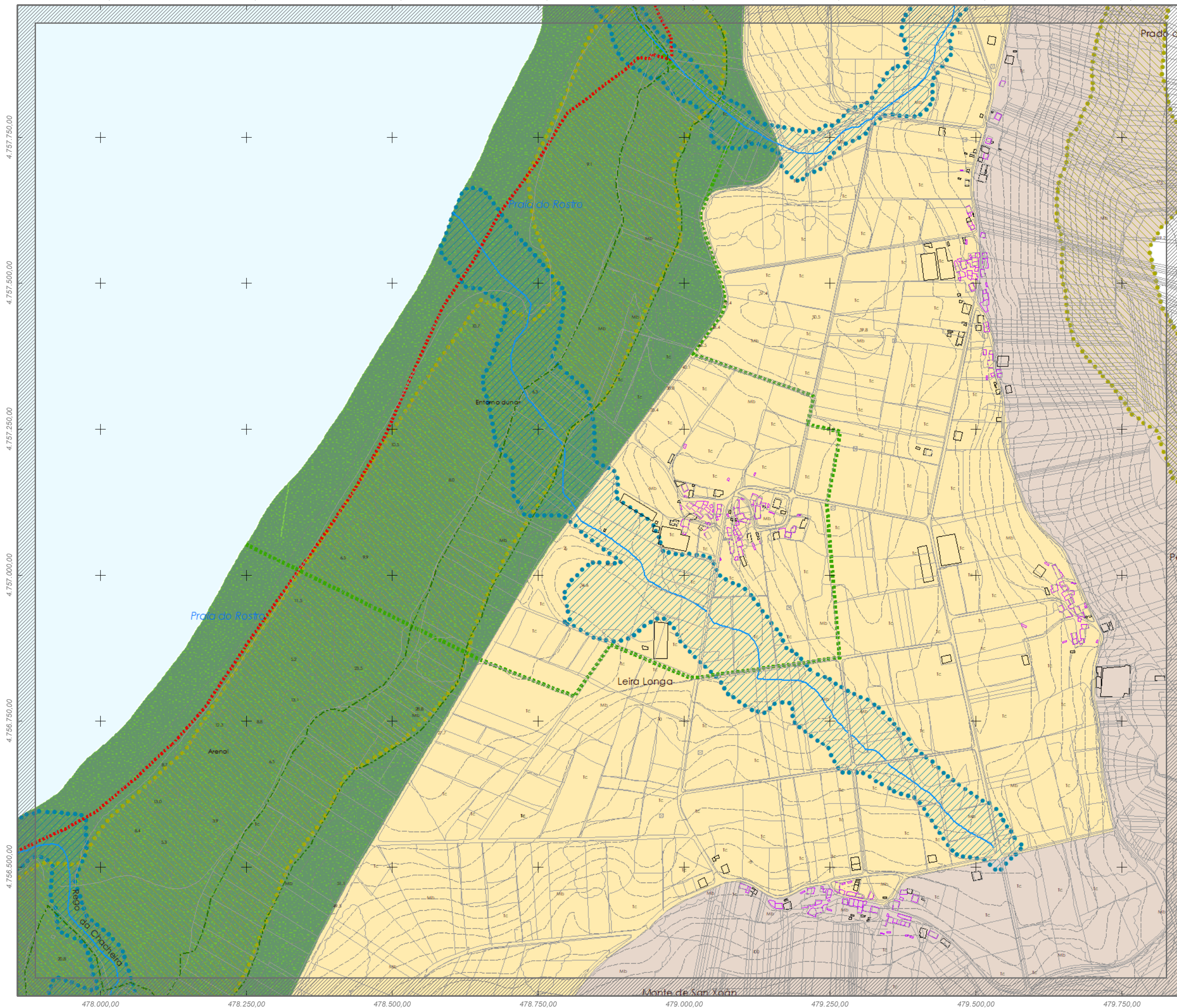
Folla: 3

0 20 40 80 Metros E 1:5.000 **B02**

PLAN XERAL DE ORDENACIÓN MUNICIPAL FISTERRA

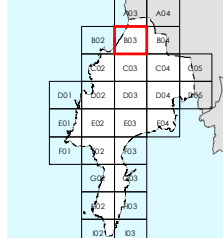
PLAN DE ORDENACIÓN DO LITORAL

-  **Ámbito do Plan de Ordenación do Litoral**
- Áreas POL**
 -  Corredor Ecolóxico
 -  Rede de Espazos Naturais
 -  Espazos de Interese
-  Intermareal
-  Costeira
-  Mellora Amb. e Paisaxística
-  Ordenación
- ÁMBITOS DE REQUALIFICACIÓN**
 -  Ámbito de requalificación
- NÚCLEOS DE IDENTIDADE DO LITORAL**
 -  Núcleo de Identidade del Litoral (NIL)
- SENDAS E CAMIÑOS**
 -  Camiño dos Faros



Fase: **APROBACIÓN PROVISIONAL E DEFINITIVA**
Abril 2020

Plano: **V.22 ORDENACIÓN MUNICIPAL
PLAN DE ORDENACIÓN DO LITORAL**



Concello de FISTERRA

Equipo redactor:

ALFONSO BOTANA

Arquitecto












Alfonso Botana Castelo
Arquitecto

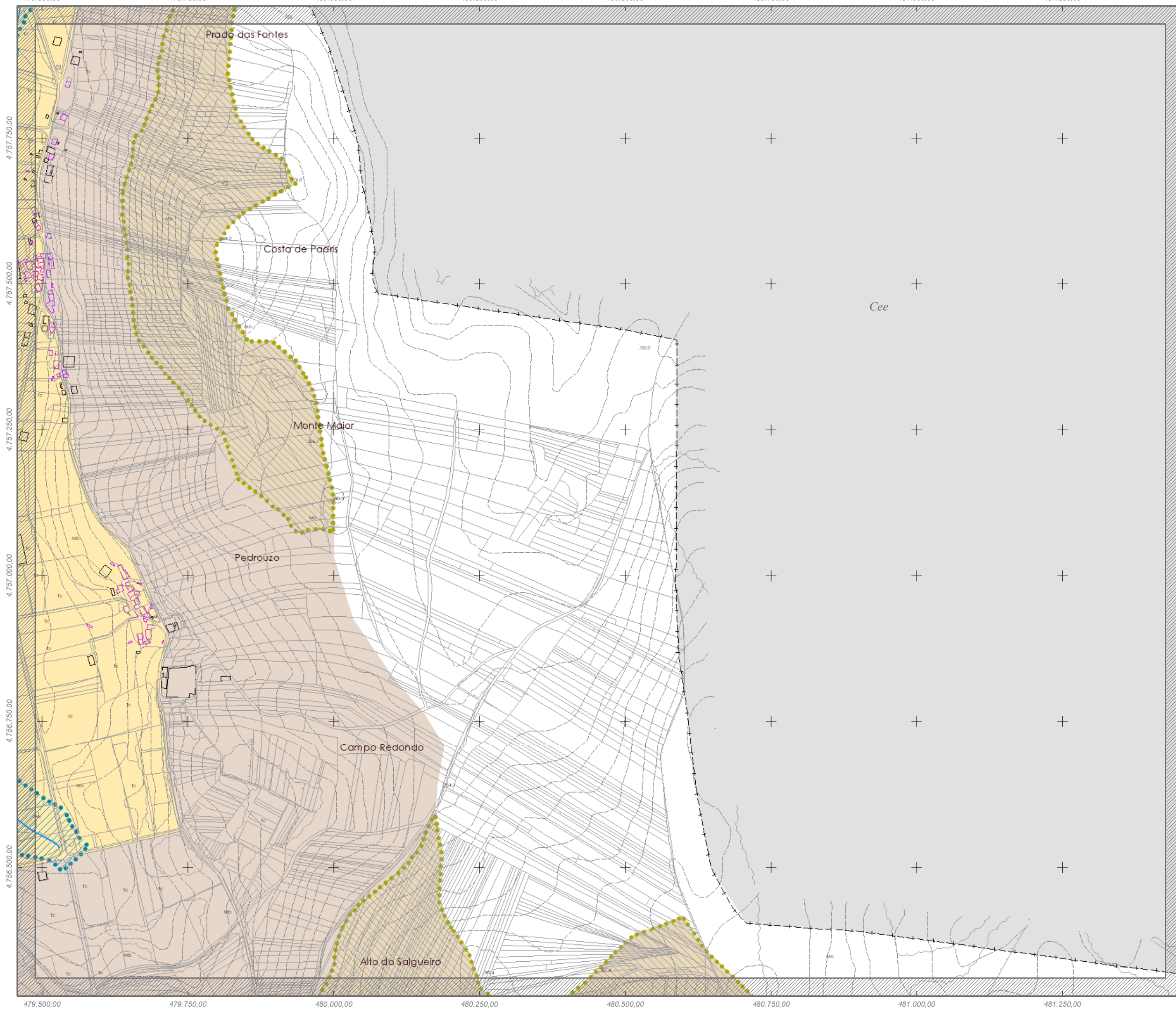
Beatriz García Becerra
Arquitecta

Paula Fernández Otero
Bióloga

PLAN XERAL DE ORDENACIÓN MUNICIPAL FISTERRA

PLAN DE ORDENACIÓN DO LITORAL

-  **Ámbito do Plan de Ordenación do Litoral**
- Áreas POL**
 -  Corredor Ecolóxico
 -  Rede de Espazos Naturais
 -  Espazos de Interese
-  Intermareal
-  Costeira
-  Mellora Amb. e Paisaxística
-  Ordenación
- ÁMBITOS DE REQUALIFICACIÓN**
 -  Ámbito de requalificación
- NÚCLEOS DE IDENTIDADE DO LITORAL**
 -  Núcleo de Identidade del Litoral (NIL)
- SENDAS E CAMIÑOS**
 -  Camiño dos Faros



Fase: **APROBACIÓN PROVISIONAL E DEFINITIVA**
Abril 2020

Plano: **V.22 ORDENACIÓN MUNICIPAL
PLAN DE ORDENACIÓN DO LITORAL**

Concello de **FISTERRA**












Equipo redactor:
ALFONSO BOTANA
Arquitecto

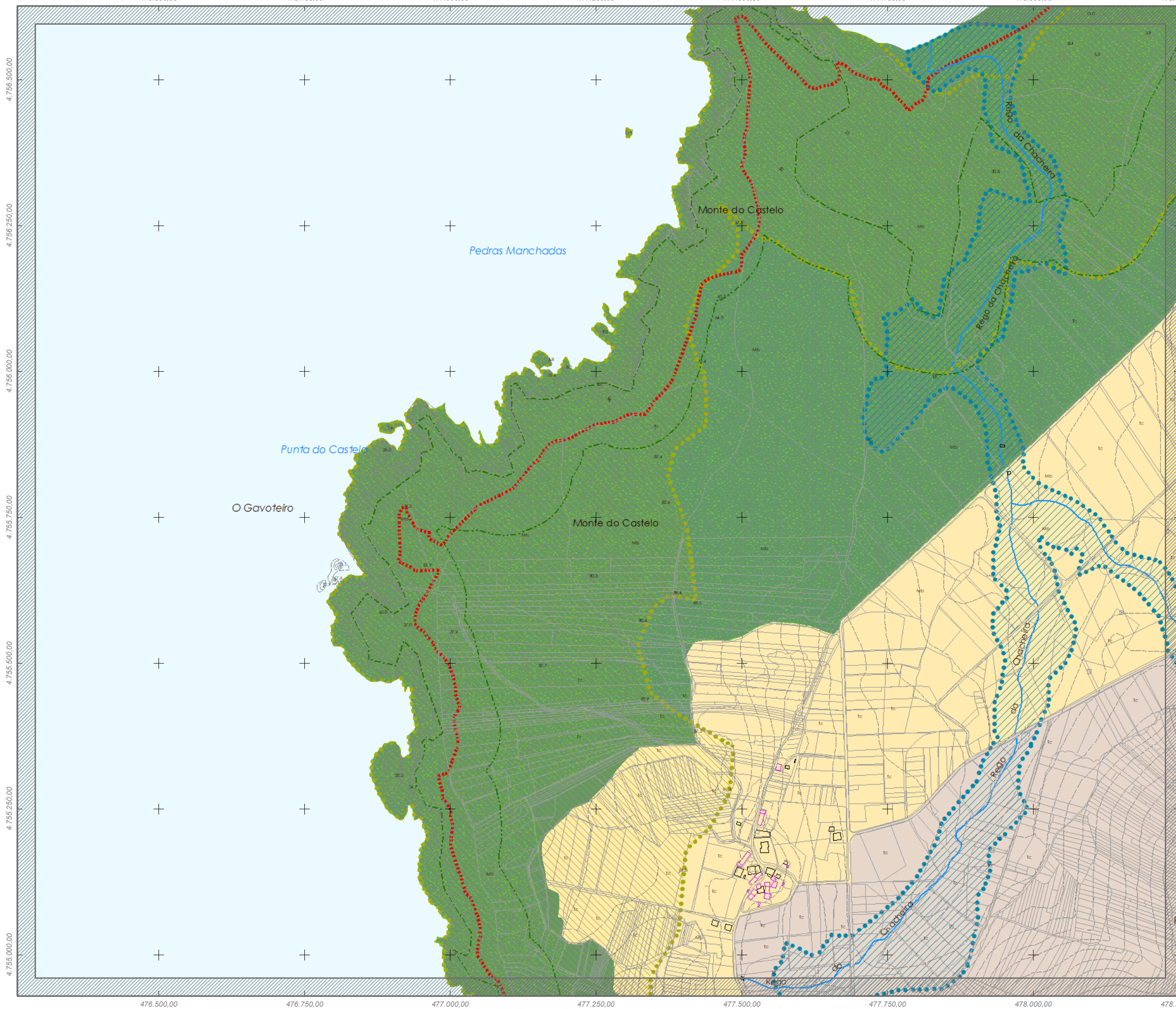
Asesor:
Alfonso Botana Castelo
Arquitecto
Beatriz García Becerra
Arquitecta
Paula Fernández Otero
Bióloga

Folla: 5

PLAN XERAL DE ORDENACIÓN MUNICIPAL FISTERRA

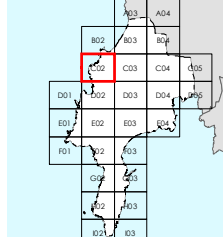
PLAN DE ORDENACIÓN DO LITORAL

-  **Ámbito do Plan de Ordenación do Litoral**
- Áreas POL**
 -  Corredor Ecolóxico
 -  Rede de Espazos Naturais
 -  Espazos de Interese
-  Intermareal
-  Costeira
-  Mellora Amb. e Paisaxística
-  Ordenación
- ÁMBITOS DE REQUALIFICACIÓN**
 -  Ámbito de requalificación
- NÚCLEOS DE IDENTIDADE DO LITORAL**
 -  Núcleo de Identidade del Litoral (NIL)
- SENDAS E CAMIÑOS**
 -  Camiño dos Faros



Fase: **APROBACIÓN PROVISIONAL E DEFINITIVA**
Abril 2020

Plano: **V.22 ORDENACIÓN MUNICIPAL
PLAN DE ORDENACIÓN DO LITORAL**



Concello de FISTERRA


Equipo redactor:

ALFONSO BOTANA
Arquitecto

Alfonso Botana Castelo
Arquitecto










Beatriz García Becerra
Arquitecta

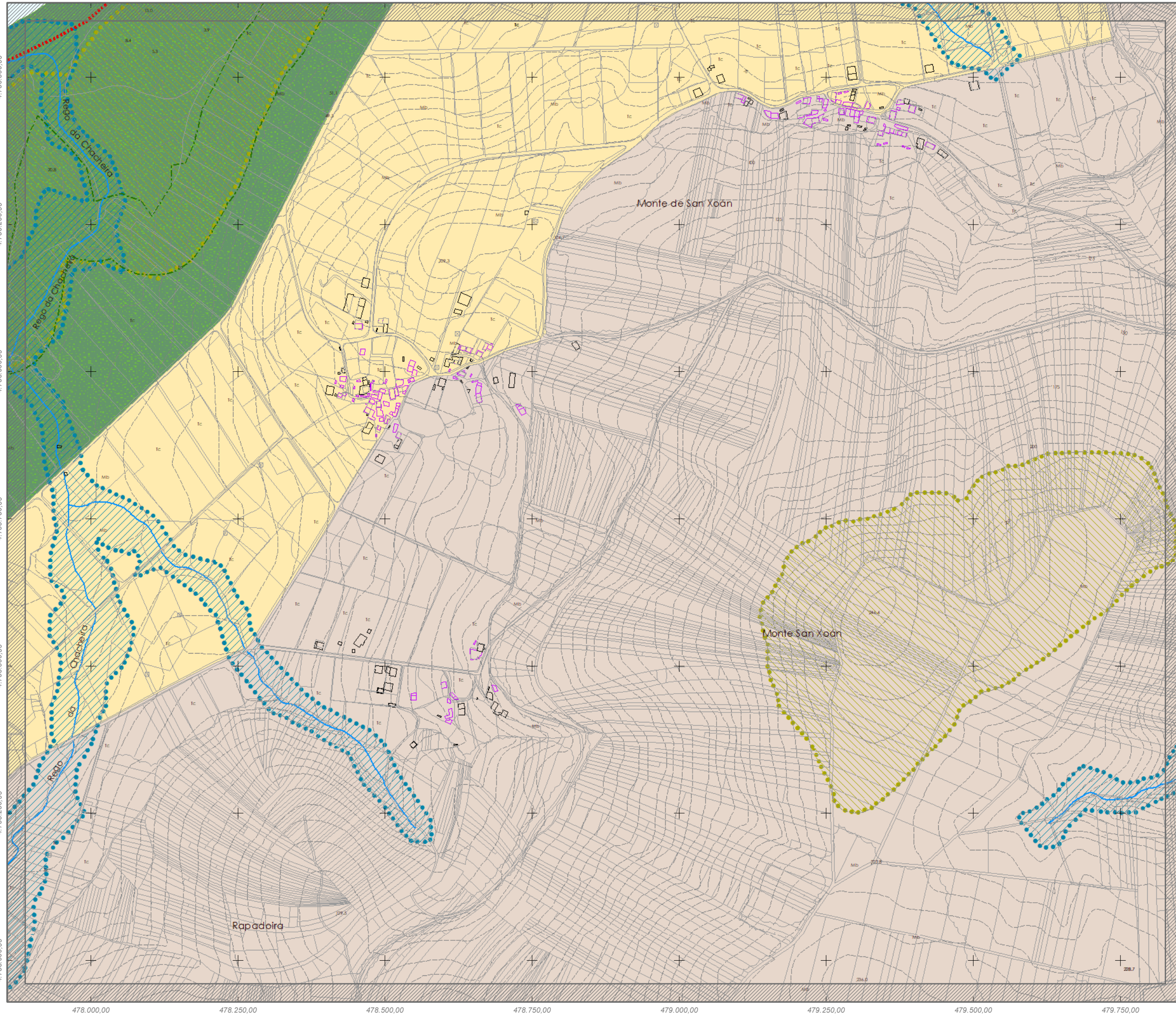
Paula Fernández Otero
Bióloga



PLAN XERAL DE ORDENACIÓN MUNICIPAL FISTERRA

PLAN DE ORDENACIÓN DO LITORAL

-  Ámbito do Plan de Ordenación do Litoral
- Áreas POL**
-  Corredor Ecolóxico
-  Rede de Espazos Naturais
-  Espazos de Interese
-  Intermareal
-  Costeira
-  Mellora Amb. e Paisaxística
-  Ordenación
- ÁMBITOS DE REQUALIFICACIÓN**
-  Ámbito de requalificación
- NÚCLEOS DE IDENTIDADE DO LITORAL**
-  Núcleo de Identidade del Litoral (NIL)
- SENDAS E CAMIÑOS**
-  Camiño dos Faros



Fase: **APROBACIÓN PROVISIONAL E DEFINITIVA**
Abril 2020

Plano: **V.22 ORDENACIÓN MUNICIPAL
PLAN DE ORDENACIÓN DO LITORAL**

Concello de FISTERRA

Equipo redactor:

ALFONSO BOTANA

Arquitecto

Alfonso Botana Castelo

Arquitecto

Beatriz García Becerra

Arquitecta

Paula Fernández Otero












Bióloga

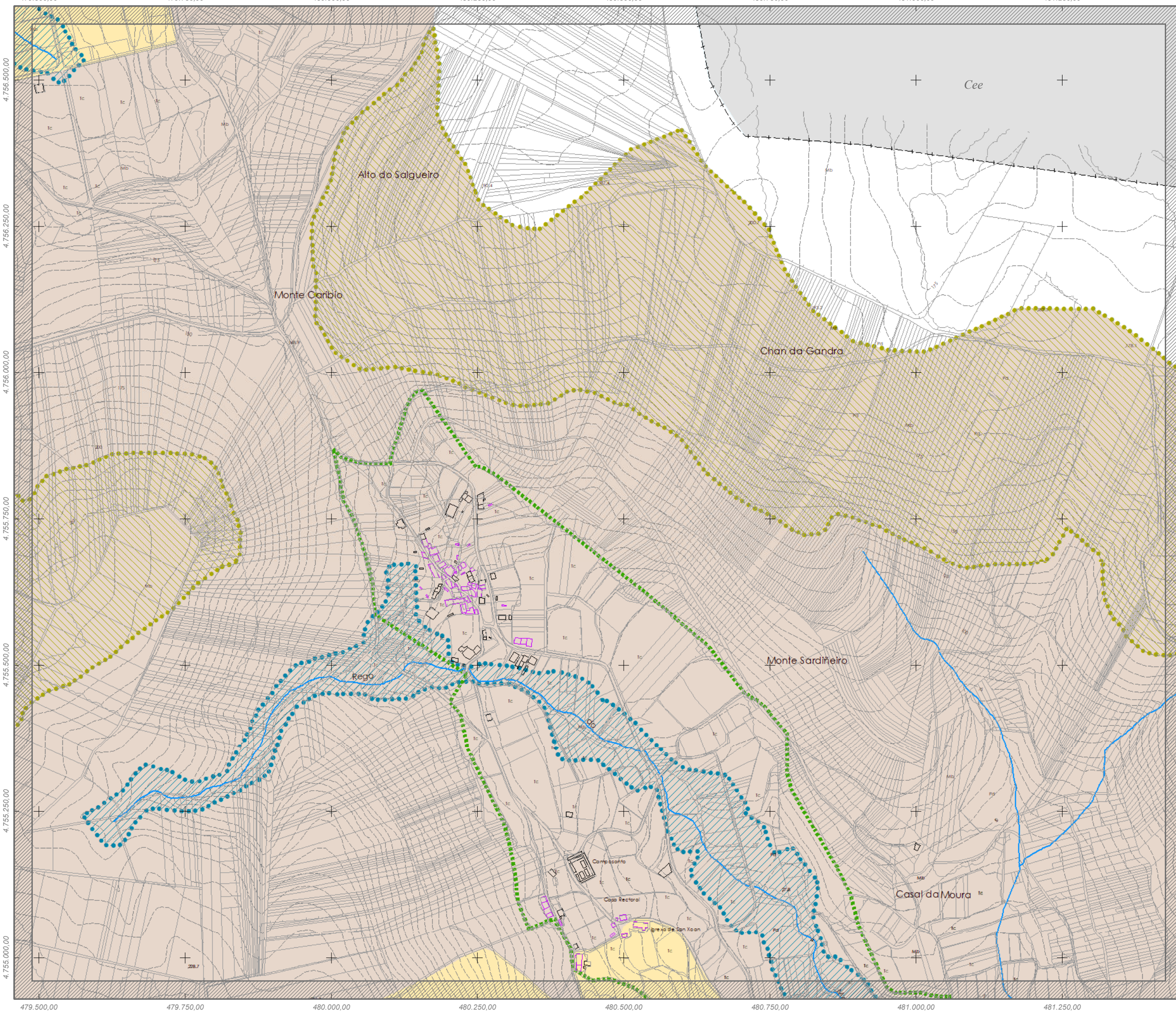
Folla: 7

0 20 40 80 Metros E 1:5.000 **C03**

PLAN XERAL DE ORDENACIÓN MUNICIPAL FISTERRA

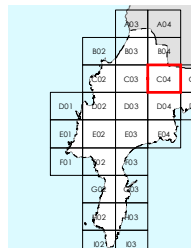
PLAN DE ORDENACIÓN DO LITORAL

-  **Ámbito do Plan de Ordenación do Litoral**
- Áreas POL**
 -  Corredor Ecolóxico
 -  Rede de Espazos Naturais
 -  Espazos de Interese
-  Intermareal
-  Costeira
-  Mellora Amb. e Paisaxística
-  Ordenación
- ÁMBITOS DE REQUALIFICACIÓN**
 -  Ámbito de requalificación
- NÚCLEOS DE IDENTIDADE DO LITORAL**
 -  Núcleo de Identidade del Litoral (NIL)
- SENDAS E CAMIÑOS**
 -  Camiño dos Faros



Fase: **APROBACIÓN PROVISIONAL E DEFINITIVA**
Abril 2020

Plano: **V.22 ORDENACIÓN MUNICIPAL PLAN DE ORDENACIÓN DO LITORAL**



Concello de FISTERRA

Equipo redactor:

ALFONSO BOTANA
Arquitecto

Alfonso Botana Castelo
Arquitecto

Beatriz García Becerra
Arquitecta












Paula Fernández Otero
Bióloga

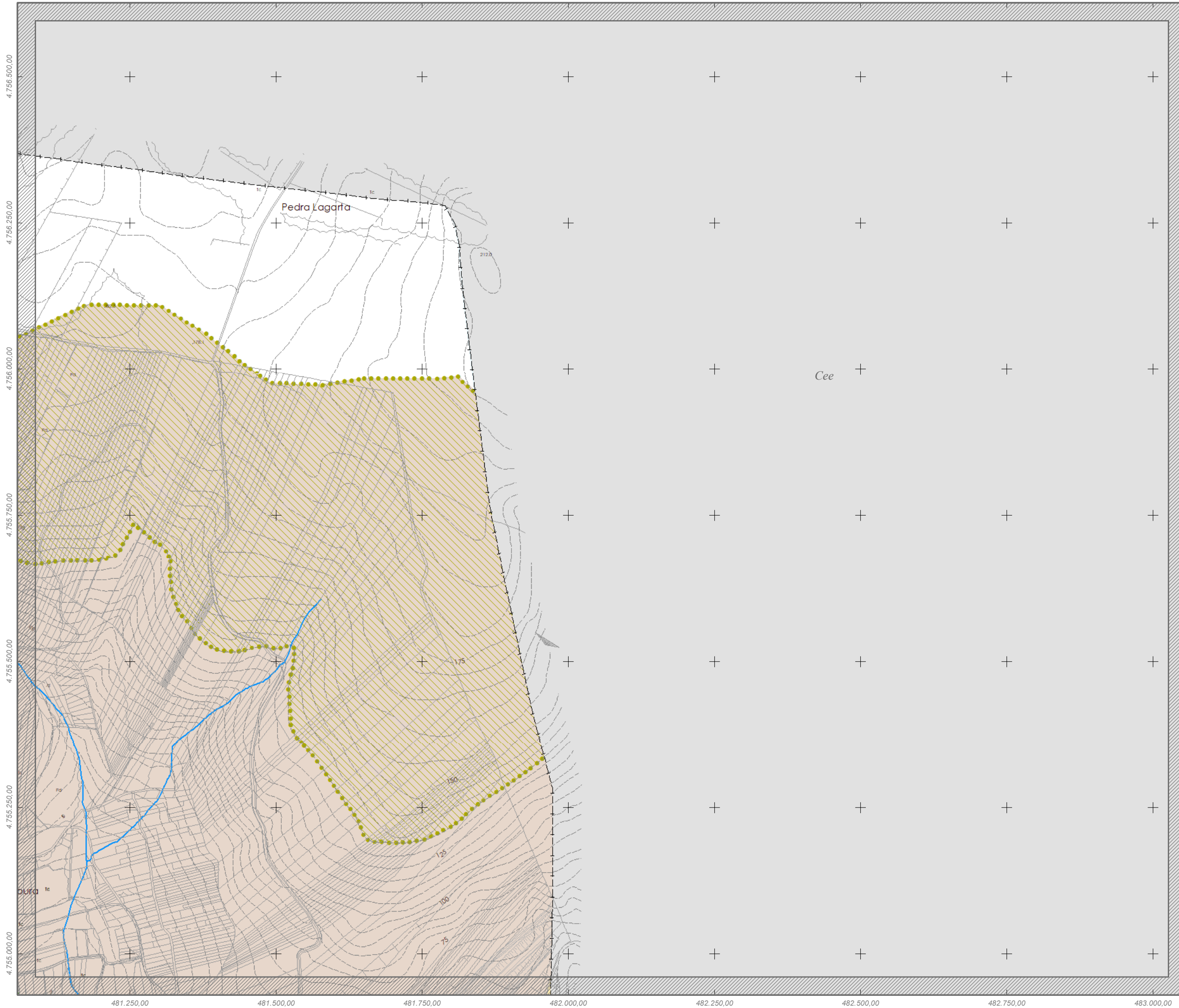
Folla: 8

C04

PLAN XERAL DE ORDENACIÓN MUNICIPAL FISTERRA

PLAN DE ORDENACIÓN DO LITORAL

-  Ámbito do Plan de Ordenación do Litoral
 - Áreas POL**
 -  Corredor Ecolóxico
 -  Rede de Espazos Naturais
 -  Espazos de Interese
 -  Intermareal
 -  Costeira
 -  Mellora Amb. e Paisaxística
 -  Ordenación
- ## ÁMBITOS DE REQUALIFICACIÓN
-  Ámbito de requalificación
- ## NÚCLEOS DE IDENTIDADE DO LITORAL
-  Núcleo de Identidade del Litoral (NIL)
- ## SENDAS E CAMIÑOS
-  Camiño dos Faros



Fase: **APROBACIÓN PROVISIONAL
E DEFINITIVA** Abril 2020

Plano: **V.22 ORDENACIÓN MUNICIPAL
PLAN DE ORDENACIÓN DO LITORAL**

Concello de FISTERRA

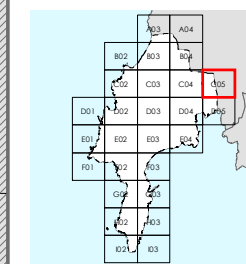
Equipo redactor:
ALFONSO BOTANA
Arquitecto

Asesor:
Alfonso Botana Castelo
Arquitecto

Beatriz García Becerra
Arquitecta












Paula Fernández Otero
Bióloga

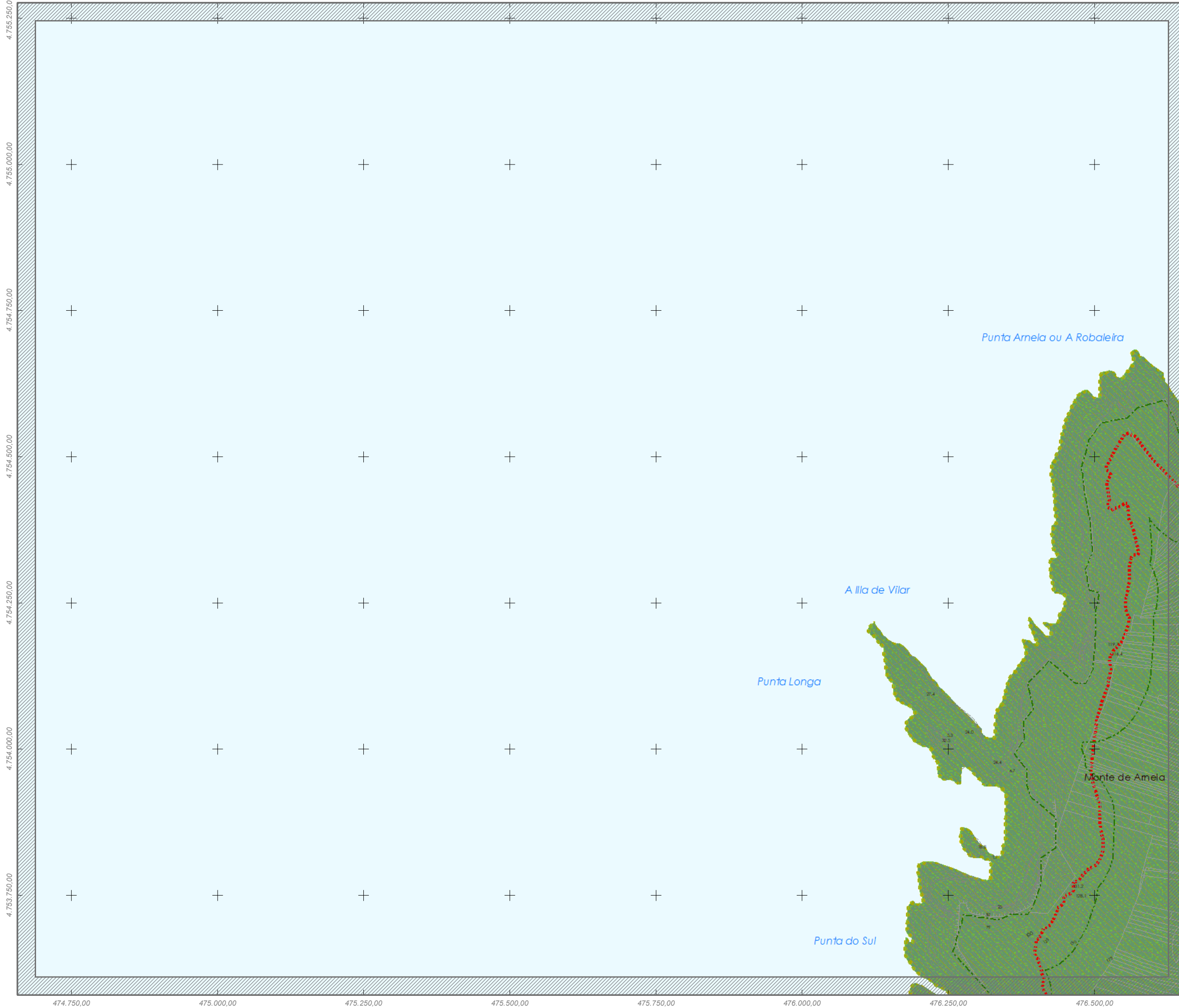
Folla: 9



PLAN XERAL DE ORDENACIÓN MUNICIPAL FISTERRA

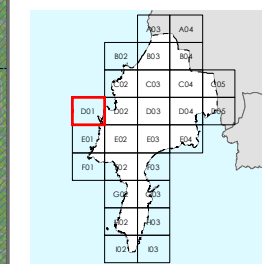
PLAN DE ORDENACIÓN DO LITORAL

-  **Ámbito do Plan de Ordenación do Litoral**
- Áreas POL**
 -  Corredor Ecolóxico
 -  Rede de Espazos Naturais
 -  Espazos de Interese
-  Intermareal
-  Costeira
-  Mellora Amb. e Paisaxística
-  Ordenación
- ÁMBITOS DE REQUALIFICACIÓN**
 -  Ámbito de requalificación
- NÚCLEOS DE IDENTIDADE DO LITORAL**
 -  Núcleo de Identidade del Litoral (NIL)
- SENDAS E CAMIÑOS**
 -  Camiño dos Faros



Fase: **APROBACIÓN PROVISIONAL E DEFINITIVA**
Abril 2020

Plano: **V.22 ORDENACIÓN MUNICIPAL
PLAN DE ORDENACIÓN DO LITORAL**














Concello de FISTERRA
Equipo redactor:
ALFONSO BOTANA
Arquitecto
Alfonso Botana Castelo Arquitecto
Beatriz García Becerra Arquitecta
Paula Fernández Otero Bióloga

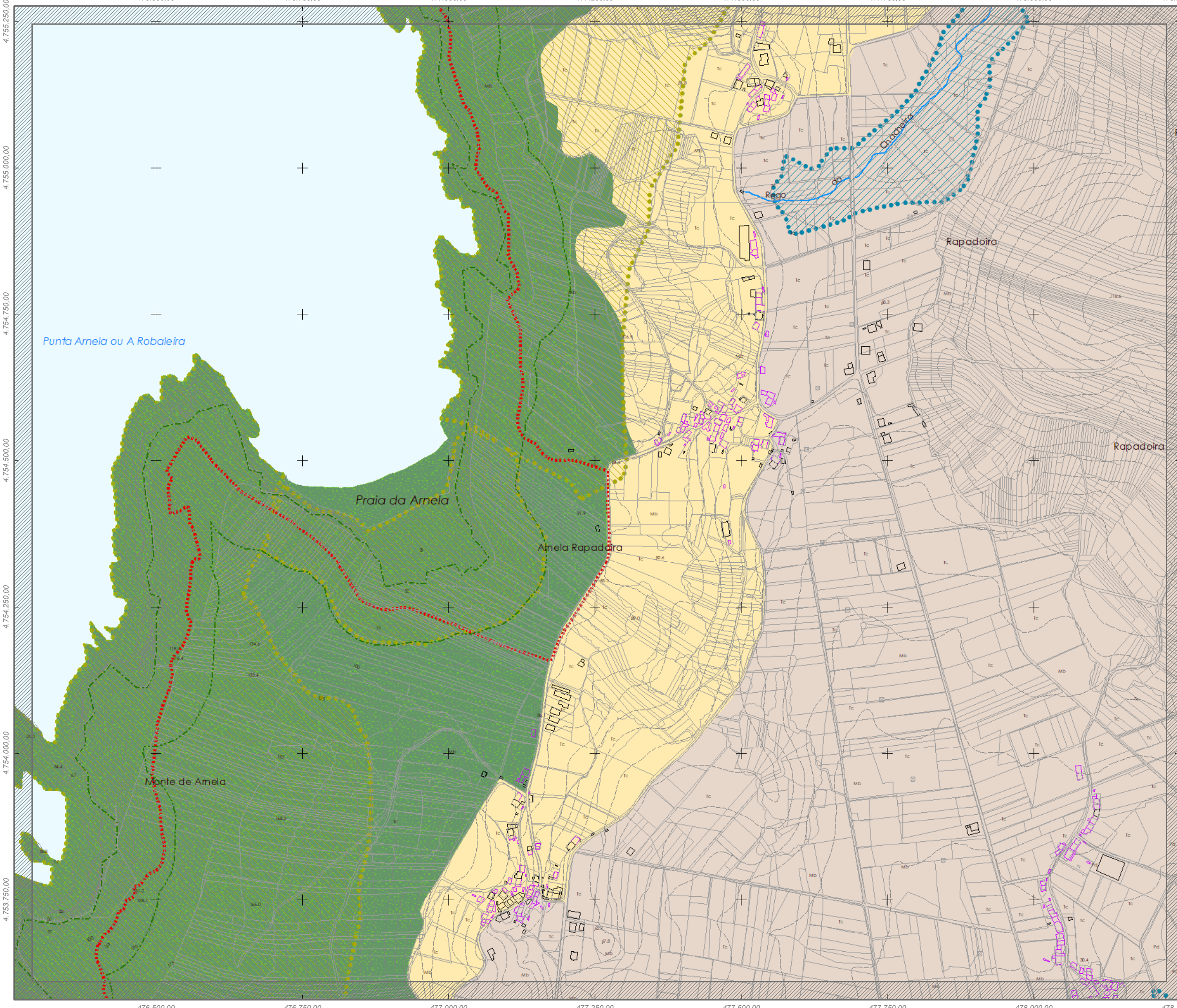
0 20 40 80 Metros E 1:5.000

Folla: 10
D01

PLAN XERAL DE ORDENACIÓN MUNICIPAL FISTERRA

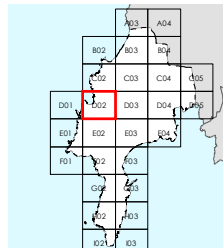
PLAN DE ORDENACIÓN DO LITORAL

-  **Ámbito do Plan de Ordenación do Litoral**
- Áreas POL**
 -  Corredor Ecolóxico
 -  Rede de Espazos Naturais
 -  Espazos de Interese
-  Intermareal
-  Costeira
-  Mellora Amb. e Paisaxística
-  Ordenación
- ÁMBITOS DE REQUALIFICACIÓN**
 -  Ámbito de requalificación
- NÚCLEOS DE IDENTIDADE DO LITORAL**
 -  Núcleo de Identidade del Litoral (NIL)
- SENDAS E CAMIÑOS**
 -  Camiño dos Faros



Fase: **APROBACIÓN PROVISIONAL E DEFINITIVA**
Abril 2020

Plano: **V.22 ORDENACIÓN MUNICIPAL
PLAN DE ORDENACIÓN DO LITORAL**



Concello de FISTERRA

Equipo redactor:

ALFONSO BOTANA

Arquitecto












Alfonso Botana Castelo
Arquitecto

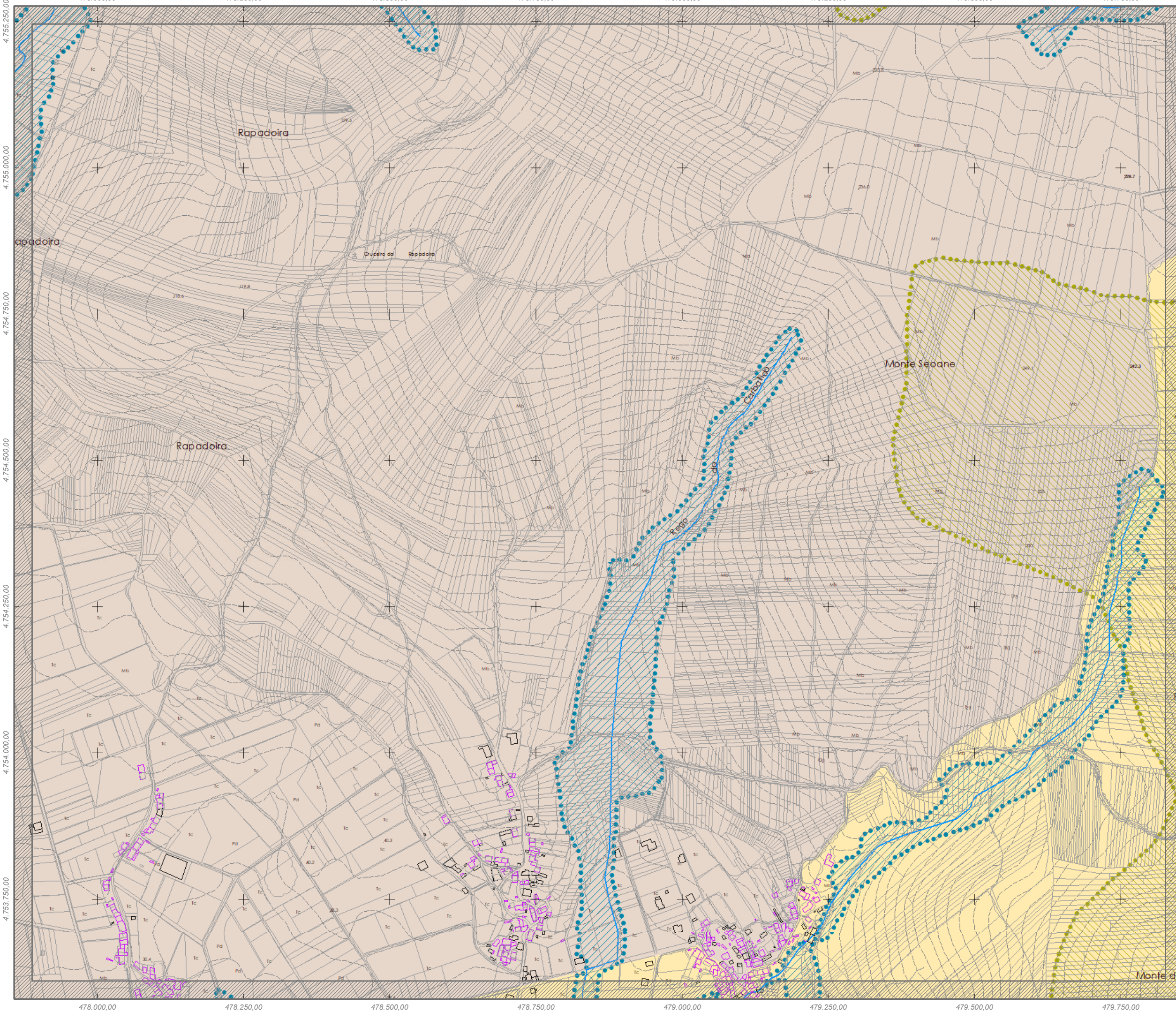
Beatriz García Becerra
Arquitecta

Paula Fernández Otero
Bióloga

PLAN XERAL DE ORDENACIÓN MUNICIPAL FISTERRA

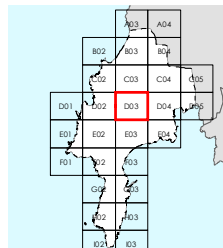
PLAN DE ORDENACIÓN DO LITORAL

-  **Ámbito do Plan de Ordenación do Litoral**
- Áreas POL**
 -  Corredor Ecolóxico
 -  Rede de Espazos Naturais
 -  Espazos de Interese
-  Intermareal
-  Costeira
-  Mellora Amb. e Paisaxística
-  Ordenación
- ÁMBITOS DE REQUALIFICACIÓN**
 -  Ámbito de requalificación
- NÚCLEOS DE IDENTIDADE DO LITORAL**
 -  Núcleo de Identidade del Litoral (NIL)
- SENDAS E CAMIÑOS**
 -  Camiño dos Faros



Fase: **APROBACIÓN PROVISIONAL E DEFINITIVA**
Abril 2020

Plano: **V.22 ORDENACIÓN MUNICIPAL PLAN DE ORDENACIÓN DO LITORAL**



Concello de FISTERRA

Equipo redactor:

ALFONSO BOTANA

Arquitecto












Alfonso Botana Castelo
Arquitecto

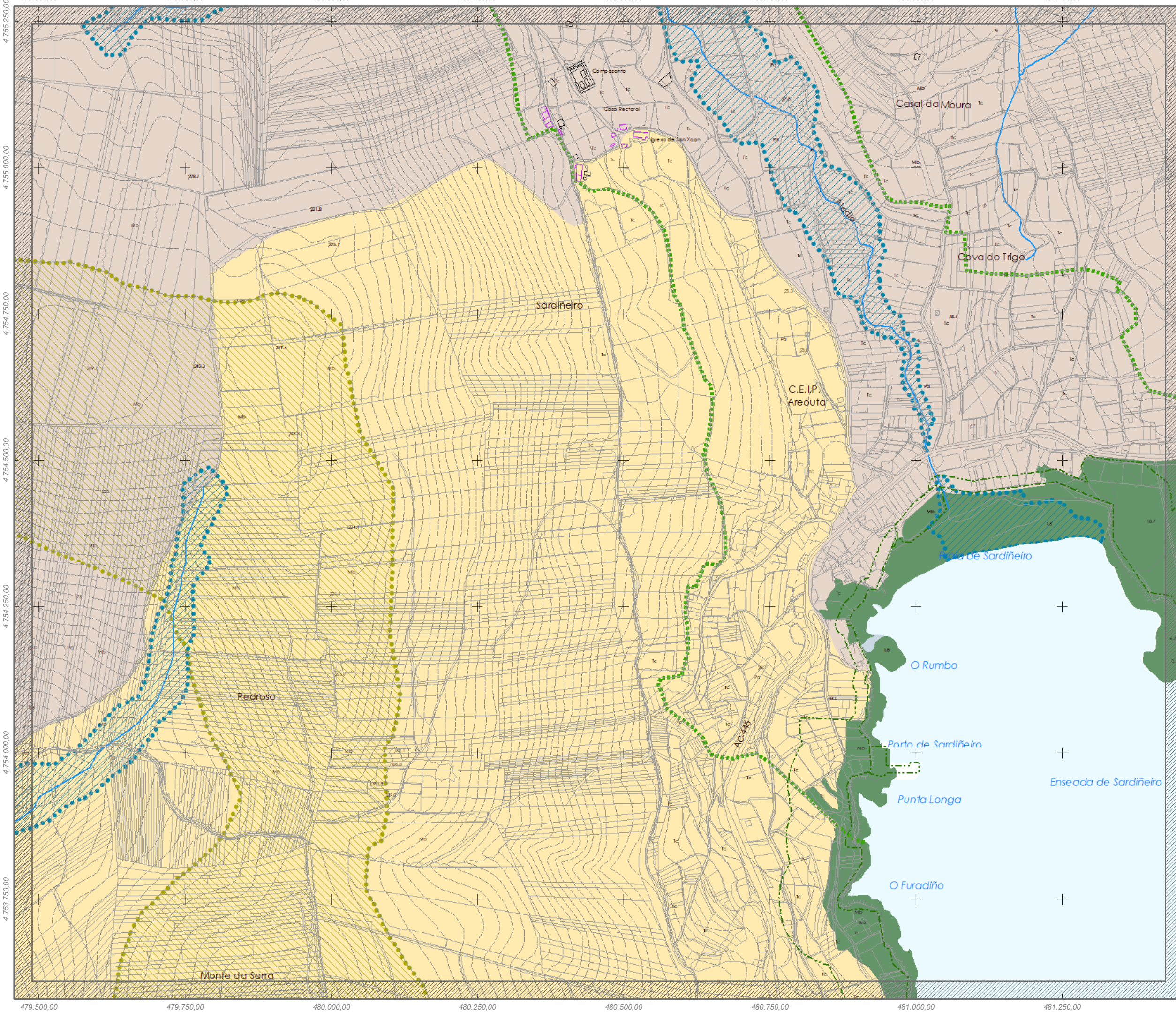
Beatriz García Becerra
Arquitecta

Paula Fernández Otero
Bióloga

PLAN XERAL DE ORDENACIÓN MUNICIPAL FISTERRA

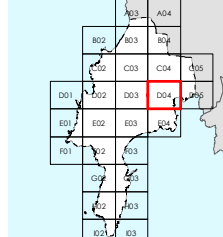
PLAN DE ORDENACIÓN DO LITORAL

-  **Ámbito do Plan de Ordenación do Litoral**
- Áreas POL**
 -  Corredor Ecolóxico
 -  Rede de Espazos Naturais
 -  Espazos de Interese
-  Intermareal
-  Costeira
-  Mellora Amb. e Paisaxística
-  Ordenación
- ÁMBITOS DE REQUALIFICACIÓN**
 -  Ámbito de requalificación
- NÚCLEOS DE IDENTIDADE DO LITORAL**
 -  Núcleo de Identidade del Litoral (NIL)
- SENDAS E CAMIÑOS**
 -  Camiño dos Faros



Fase: **APROBACIÓN PROVISIONAL E DEFINITIVA**
Abril 2020

Plano: **V.22 ORDENACIÓN MUNICIPAL
PLAN DE ORDENACIÓN DO LITORAL**



Concello de FISTERRA

Equipo redactor:

ALFOVO BOTANA

Arquitecto

Alfonso Botana Castelo


Arquitecto

Beatriz García Becerra

Arquitecta












Paula Fernández Otero

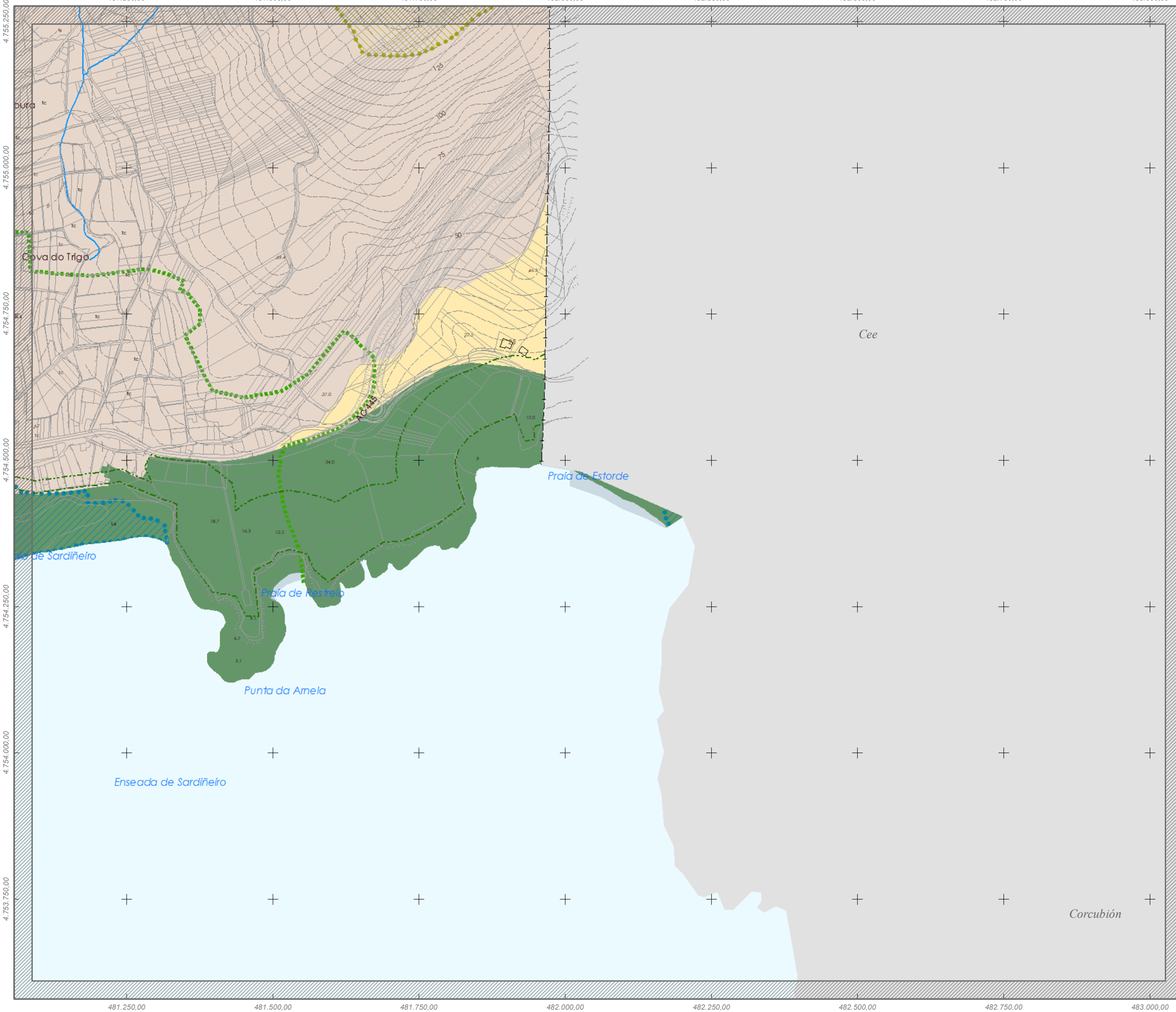
Bióloga



PLAN XERAL DE ORDENACIÓN MUNICIPAL FISTERRA

PLAN DE ORDENACIÓN DO LITORAL

-  **Ámbito do Plan de Ordenación do Litoral**
- Áreas POL**
 -  Corredor Ecolóxico
 -  Rede de Espazos Naturais
 -  Espazos de Interese
-  Intermareal
-  Costeira
-  Mellora Amb. e Paisaxística
-  Ordenación
- ÁMBITOS DE REQUALIFICACIÓN**
 -  Ámbito de requalificación
- NÚCLEOS DE IDENTIDADE DO LITORAL**
 -  Núcleo de Identidade del Litoral (NIL)
- SENDAS E CAMIÑOS**
 -  Camiño dos Faros



Fase: **APROBACIÓN PROVISIONAL E DEFINITIVA**
Abril 2020

Plano: **V.22 ORDENACIÓN MUNICIPAL PLAN DE ORDENACIÓN DO LITORAL**

Concello de FISTERRA
Equipo redactor:
ALFONSO BOTANA
Arquitecto


Asesor:
Alfonso Botana Castelo Arquitecto
Beatriz García Becerra Arquitecta
Paula Fernández Otero Bióloga

PLAN XERAL DE ORDENACIÓN MUNICIPAL FISTERRA

PLAN DE ORDENACIÓN DO LITORAL

 Ámbito do Plan de Ordenación do Litoral

Áreas POL

 Corredor Ecolóxico

 Rede de Espazos Naturais

 Espazos de Interese


 Intermareal

 Costeira


 Mellora Amb. e Paisaxística

 Ordenación

ÁMBITOS DE REQUALIFICACIÓN

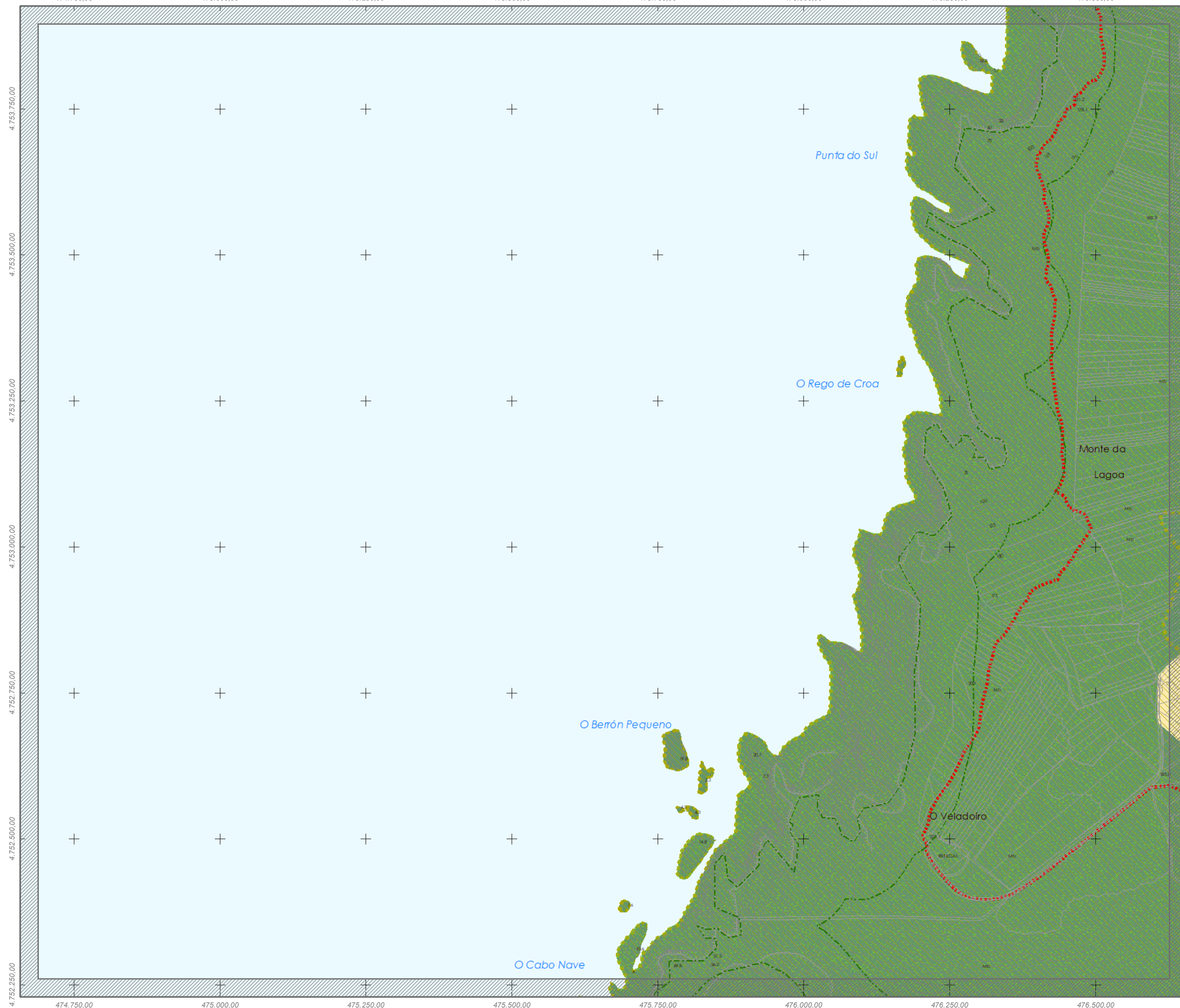
 Ámbito de requalificación

NÚCLEOS DE IDENTIDADE DO LITORAL

 Núcleo de Identidade del Litoral (NIL)

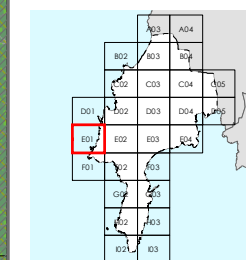
SENDAS E CAMIÑOS

 Camiño dos Faros



Fase: **APROBACIÓN PROVISIONAL E DEFINITIVA**
Abril 2020

Plano: **V.22 ORDENACIÓN MUNICIPAL PLAN DE ORDENACIÓN DO LITORAL**














Concello de FISTERRA
Equipo redactor:
ALFONSO BOTANA
Arquitecto
Alfonso Botana Castelo Arquitecto
Beatriz García Becerra Arquitecta
Paula Fernández Otero Bióloga

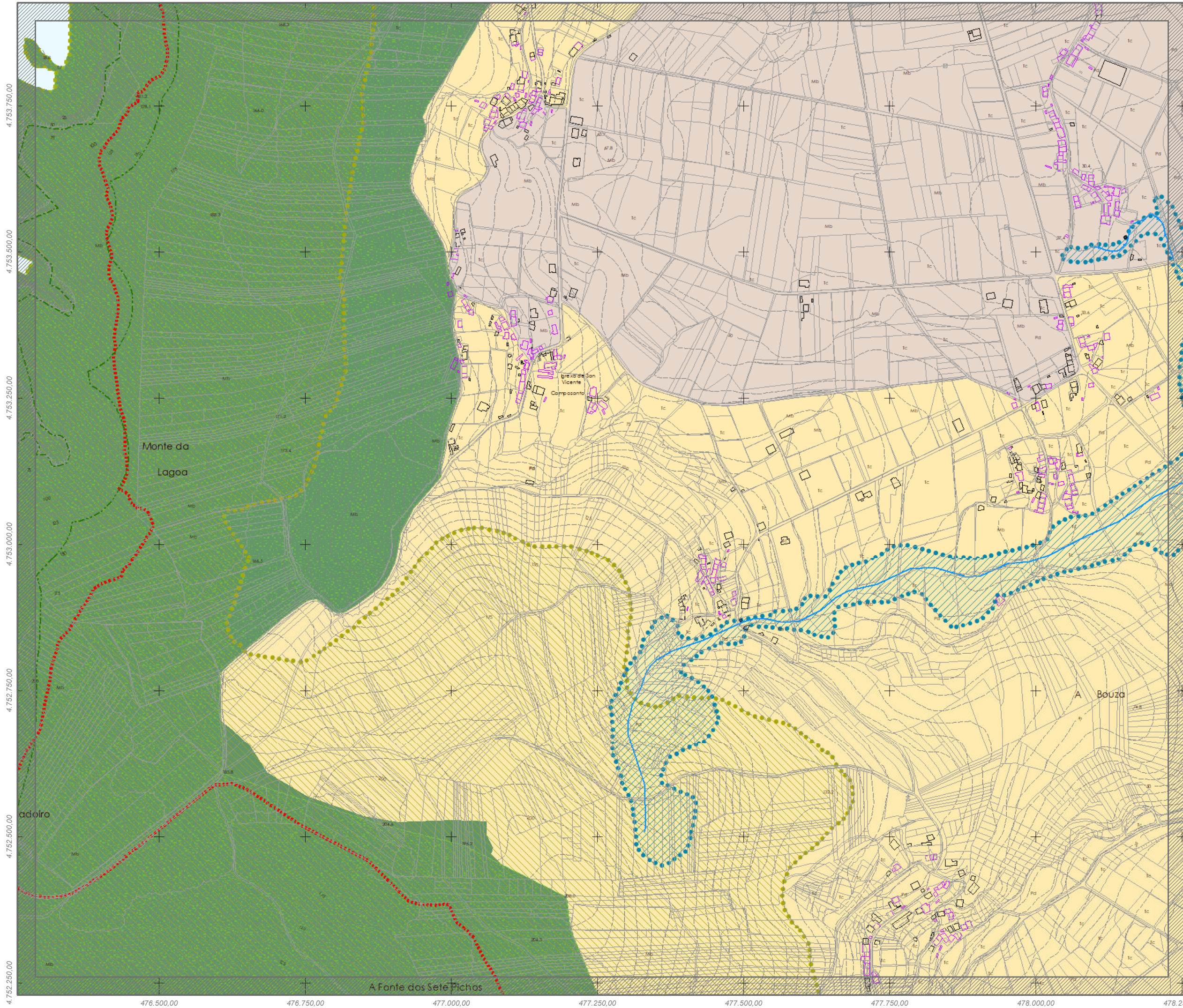
0 20 40 80 Metros E 1:5.000

Foia: 15
E01

PLAN XERAL DE ORDENACIÓN MUNICIPAL FISTERRA

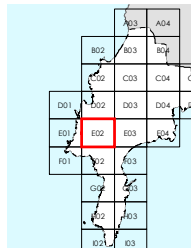
PLAN DE ORDENACIÓN DO LITORAL

-  **Ámbito do Plan de Ordenación do Litoral**
- Áreas POL**
-  Corredor Ecolóxico
-  Rede de Espazos Naturais
-  Espazos de Interese
-  Intermareal
-  Costeira
-  Mellora Amb. e Paisaxística
-  Ordenación
- ÁMBITOS DE REQUALIFICACIÓN**
-  Ámbito de requalificación
- NÚCLEOS DE IDENTIDADE DO LITORAL**
-  Núcleo de Identidade del Litoral (NIL)
- SENDAS E CAMIÑOS**
-  Camiño dos Faros



Fase: **APROBACIÓN PROVISIONAL E DEFINITIVA**
Abril 2020

Plano: **V.22 ORDENACIÓN MUNICIPAL PLAN DE ORDENACIÓN DO LITORAL**



Concello de FISTERRA

Equipo redactor:


ALFONSO BOTANA

Arquitecto

Alfonso Botana Castelo Arquitecto







Beatriz García Becerra Arquitecta

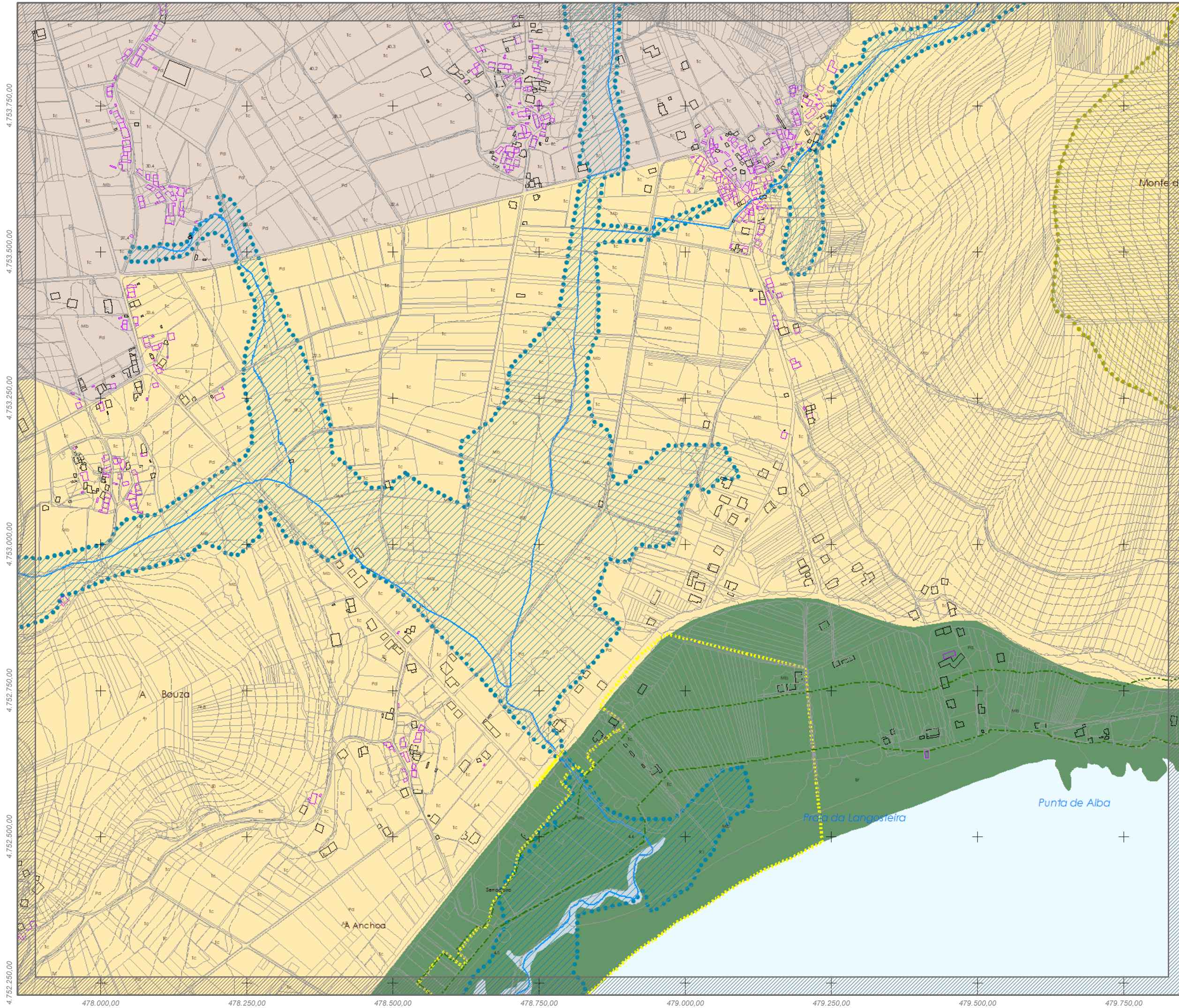
Paula Fernández Otero Bióloga



PLAN XERAL DE ORDENACIÓN MUNICIPAL FISTERRA

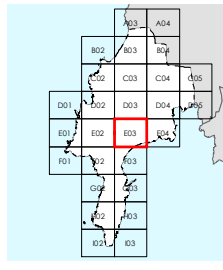
PLAN DE ORDENACIÓN DO LITORAL

-  **Ámbito do Plan de Ordenación do Litoral**
- Áreas POL**
 -  Corredor Ecolóxico
 -  Rede de Espazos Naturais
 -  Espazos de Interese
-  Intermareal
-  Costeira
-  Mellora Amb. e Paisaxística
-  Ordenación
- ÁMBITOS DE REQUALIFICACIÓN**
 -  Ámbito de requalificación
- NÚCLEOS DE IDENTIDADE DO LITORAL**
 -  Núcleo de Identidade del Litoral (NIL)
- SENDAS E CAMIÑOS**
 -  Camiño dos Faros



Fase: **APROBACIÓN PROVISIONAL E DEFINITIVA**
Abril 2020

Plano: **V.22 ORDENACIÓN MUNICIPAL PLAN DE ORDENACIÓN DO LITORAL**



Concello de FISTERRA

Equipo redactor:

ALFOVO BOTANA

Alfonso Botana Castelo Arquitecto

Beatriz García Becerra Arquitecta












Paula Fernández Otero Bióloga

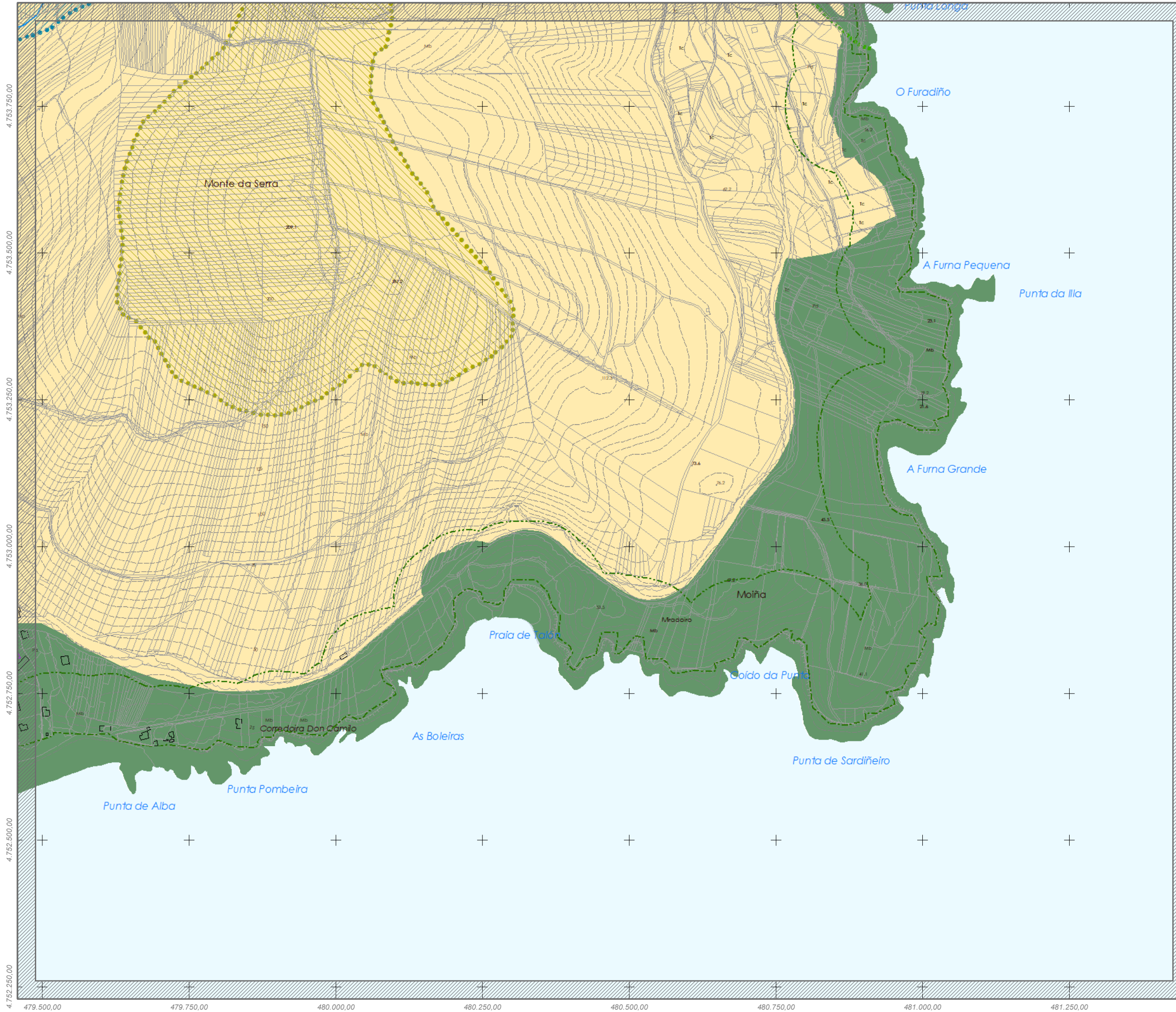
Folla: 17

E03

PLAN XERAL DE ORDENACIÓN MUNICIPAL FISTERRA

PLAN DE ORDENACIÓN DO LITORAL

-  **Ámbito do Plan de Ordenación do Litoral**
- Áreas POL**
 -  Corredor Ecolóxico
 -  Rede de Espazos Naturais
 -  Espazos de Interese
-  Intermareal
-  Costeira
-  Mellora Amb. e Paisaxística
-  Ordenación
- ÁMBITOS DE REQUALIFICACIÓN**
 -  Ámbito de requalificación
- NÚCLEOS DE IDENTIDADE DO LITORAL**
 -  Núcleo de Identidade del Litoral (NIL)
- SENDAS E CAMIÑOS**
 -  Camiño dos Faros



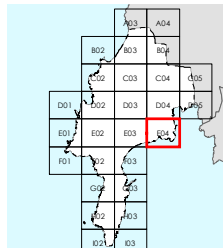
Fase: **APROBACIÓN PROVISIONAL E DEFINITIVA**
Abril 2020

Plano: **V.22 ORDENACIÓN MUNICIPAL
PLAN DE ORDENACIÓN DO LITORAL**

Concello de FISTERRA












Equipo redactor:
ALFONSO BOTANA
Arquitecto

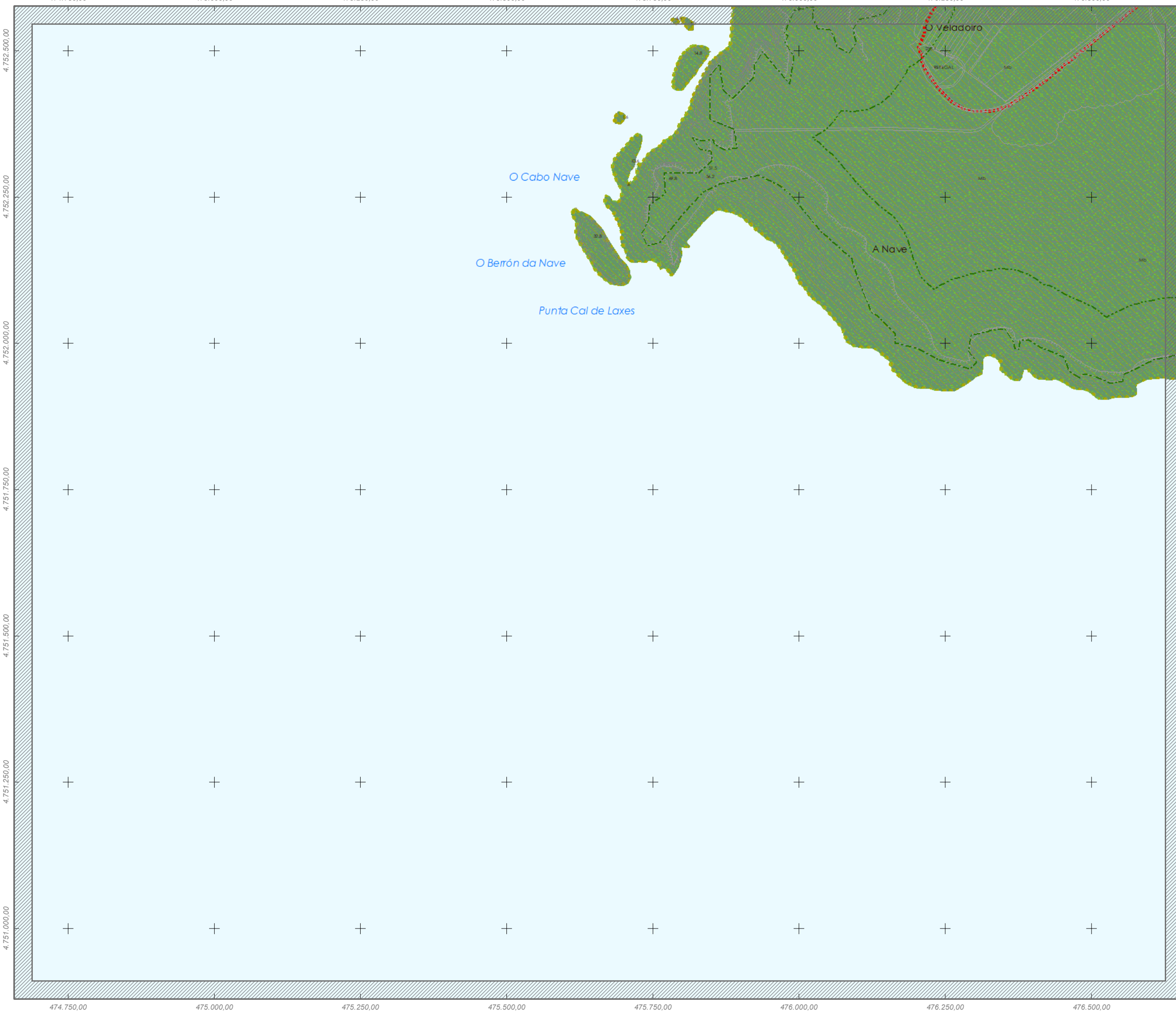
Asesor:
Alfonso Botana Castelo Arquitecto
Beatriz García Becerra Arquitecta
Paula Fernández Otero Bióloga



PLAN XERAL DE ORDENACIÓN MUNICIPAL FISTERRA

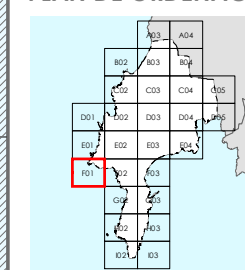
PLAN DE ORDENACIÓN DO LITORAL

-  **Ámbito do Plan de Ordenación do Litoral**
- Áreas POL**
-  **Corredor Ecolóxico**
-  **Rede de Espazos Naturais**
-  **Espazos de Interese**
-  **Intermareal**
-  **Costeira**
-  **Mellora Amb. e Paisaxística**
-  **Ordenación**
- ÁMBITOS DE REQUALIFICACIÓN**
-  **Ámbito de requalificación**
- NÚCLEOS DE IDENTIDADE DO LITORAL**
-  **Núcleo de Identidade del Litoral (NIL)**
- SENDAS E CAMIÑOS**
-  **Camiño dos Faros**



Fase: **APROBACIÓN PROVISIONAL E DEFINITIVA**
Abril 2020

Plano: **V.22 ORDENACIÓN MUNICIPAL PLAN DE ORDENACIÓN DO LITORAL**



Concello de FISTERRA

Equipo redactor:

ALFONSO BOTANA

Arquitecto





Alfonso Botana Castelo
Arquitecto

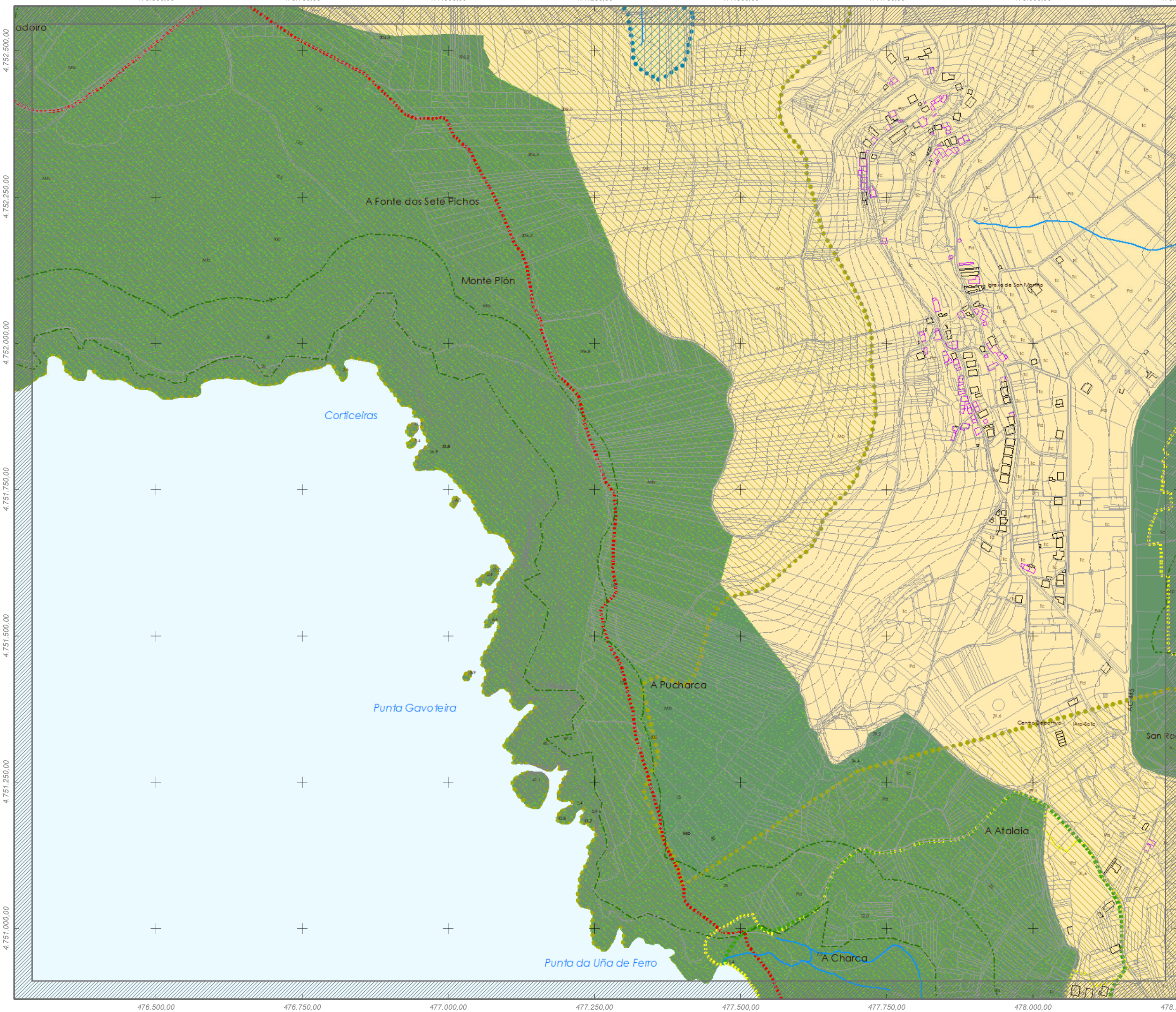
Beatriz García Becerra
Arquitecta

Paula Fernández Otero
Bióloga

PLAN XERAL DE ORDENACIÓN MUNICIPAL FISTERRA

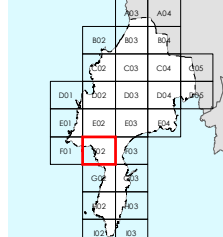
PLAN DE ORDENACIÓN DO LITORAL

-  **Ámbito do Plan de Ordenación do Litoral**
- Áreas POL**
 -  Corredor Ecolóxico
 -  Rede de Espazos Naturais
 -  Espazos de Interese
-  Intermareal
-  Costeira
-  Mellora Amb. e Paisaxística
-  Ordenación
- ÁMBITOS DE REQUALIFICACIÓN**
 -  Ámbito de requalificación
- NÚCLEOS DE IDENTIDADE DO LITORAL**
 -  Núcleo de Identidade del Litoral (NIL)
- SENDAS E CAMIÑOS**
 -  Camiño dos Faros



Fase: **APROBACIÓN PROVISIONAL E DEFINITIVA** Abril 2020

Plano: **V.22 ORDENACIÓN MUNICIPAL PLAN DE ORDENACIÓN DO LITORAL**



Concello de FISTERRA

Equipo redactor:

ALFONSO BOTANA

Arquitecto

Alfonso Botana Castelo

Arquitecto

Beatriz García Becerra

Arquitecta

Paula Fernández Otero












Bióloga

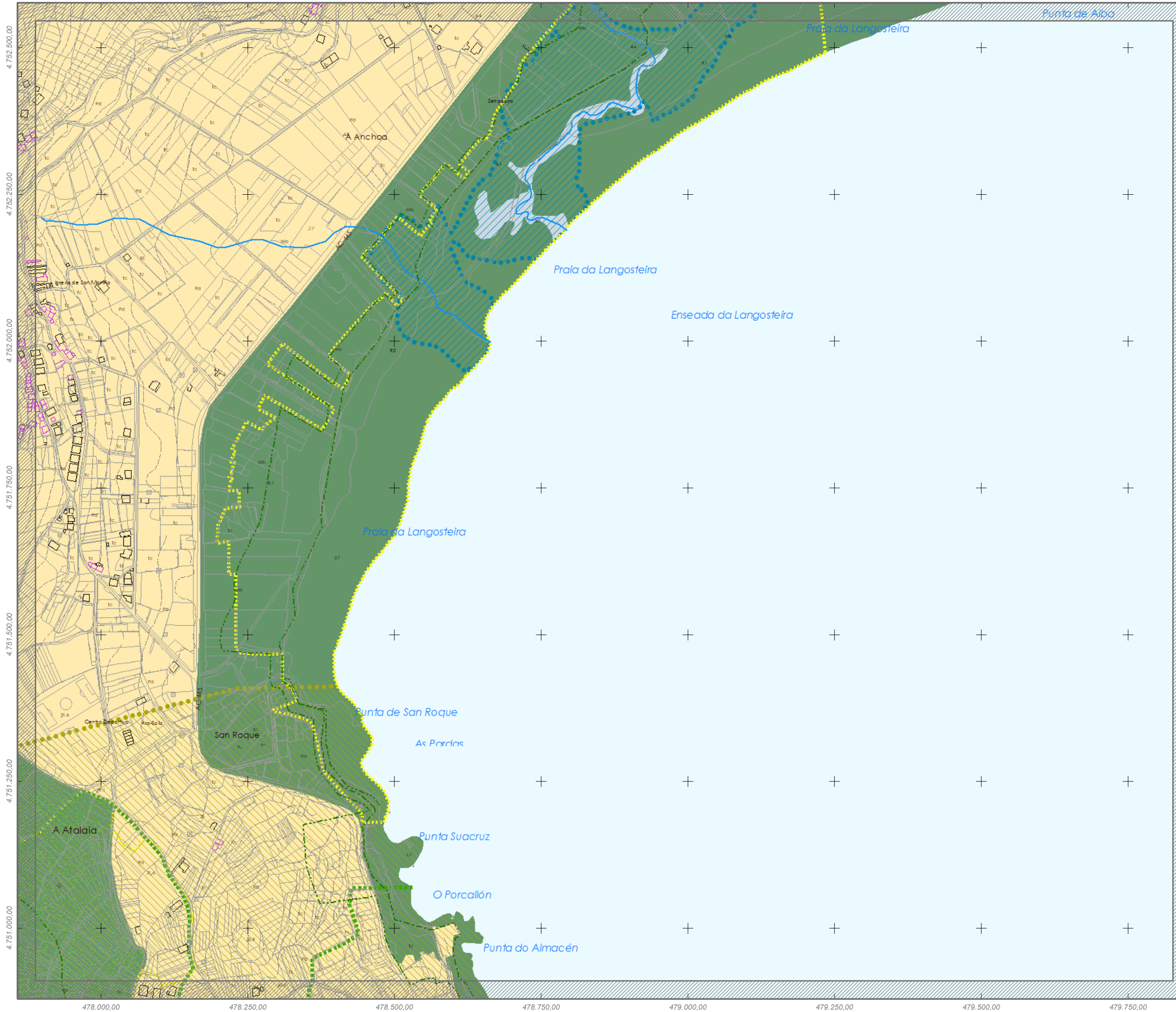
Folla: 20

F02

PLAN XERAL DE ORDENACIÓN MUNICIPAL FISTERRA

PLAN DE ORDENACIÓN DO LITORAL

-  **Ámbito do Plan de Ordenación do Litoral**
- Áreas POL**
 -  Corredor Ecolóxico
 -  Rede de Espazos Naturais
 -  Espazos de Interese
-  Intermareal
-  Costeira
-  Mellora Amb. e Paisaxística
-  Ordenación
- ÁMBITOS DE REQUALIFICACIÓN**
 -  Ámbito de requalificación
- NÚCLEOS DE IDENTIDADE DO LITORAL**
 -  Núcleo de Identidade del Litoral (NIL)
- SENDAS E CAMIÑOS**
 -  Camiño dos Faros



Fase: **APROBACIÓN PROVISIONAL E DEFINITIVA**
Abril 2020

Plano: **V.22 ORDENACIÓN MUNICIPAL PLAN DE ORDENACIÓN DO LITORAL**

Concello de FISTERRA

Equipo redactor:

ALFONSO BOTANA
Arquitecto

Asesor:
Alfonso Botana Castelo
Arquitecto

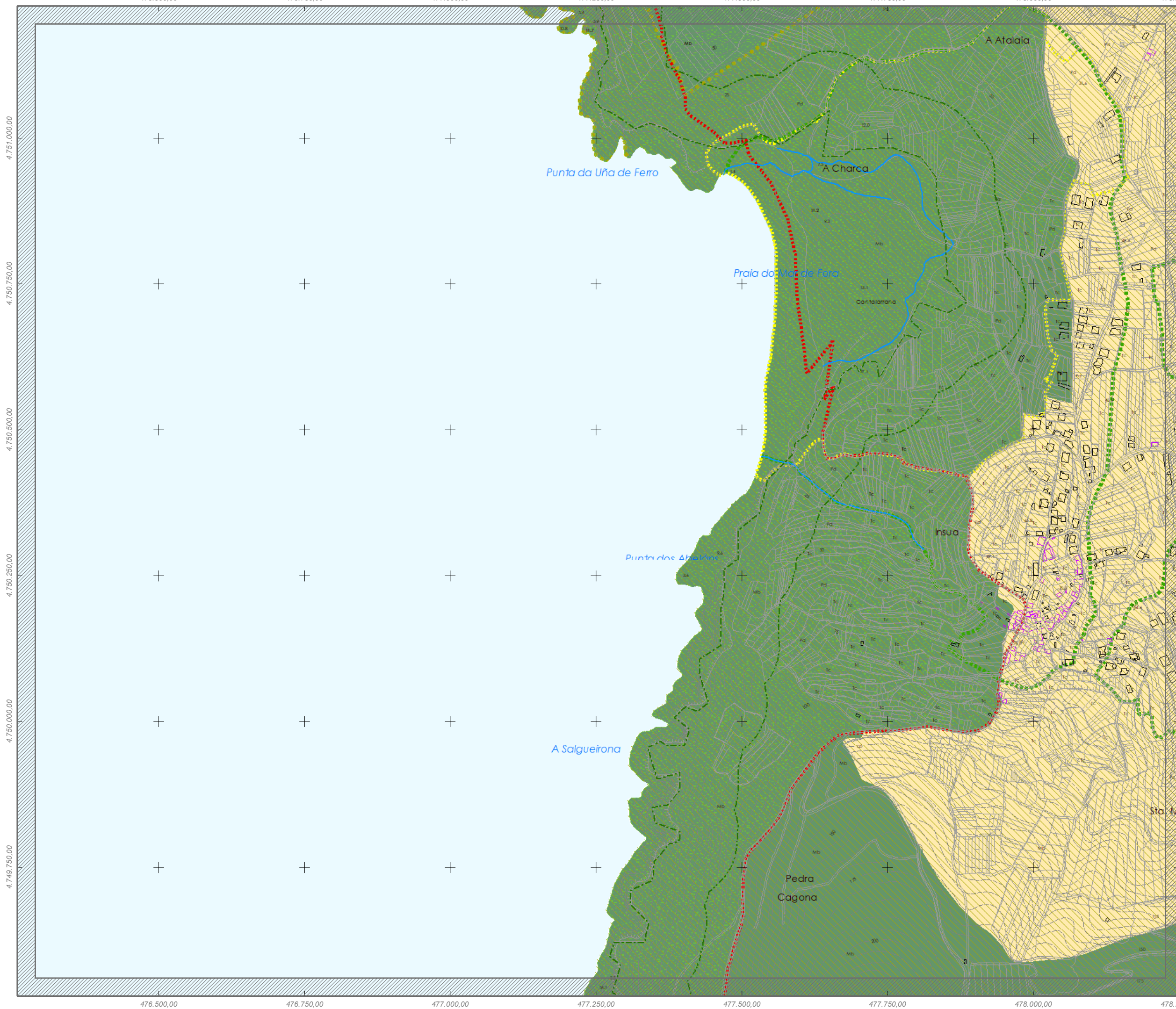
Beatriz García Becerra
Arquitecta

Paula Fernández Otero
Bióloga

PLAN XERAL DE ORDENACIÓN MUNICIPAL FISTERRA

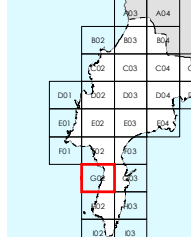
PLAN DE ORDENACIÓN DO LITORAL

-  **Ámbito do Plan de Ordenación do Litoral**
- Áreas POL**
 -  Corredor Ecolóxico
 -  Rede de Espazos Naturais
 -  Espazos de Interese
-  Intermareal
-  Costeira
-  Mellora Amb. e Paisaxística
-  Ordenación
- ÁMBITOS DE REQUALIFICACIÓN**
 -  Ámbito de requalificación
- NÚCLEOS DE IDENTIDADE DO LITORAL**
 -  Núcleo de Identidade del Litoral (NIL)
- SENDAS E CAMIÑOS**
 -  Camiño dos Faros



Fase: **APROBACIÓN PROVISIONAL E DEFINITIVA**
Abril 2020

Plano: **V.22 ORDENACIÓN MUNICIPAL
PLAN DE ORDENACIÓN DO LITORAL**



Concello de FISTERRA


Equipo redactor:

ALFONSO BOTANA

Alfaro: Alfonso Botana Castelo Arquitecto












Realiza: García Becerra Arquitecta

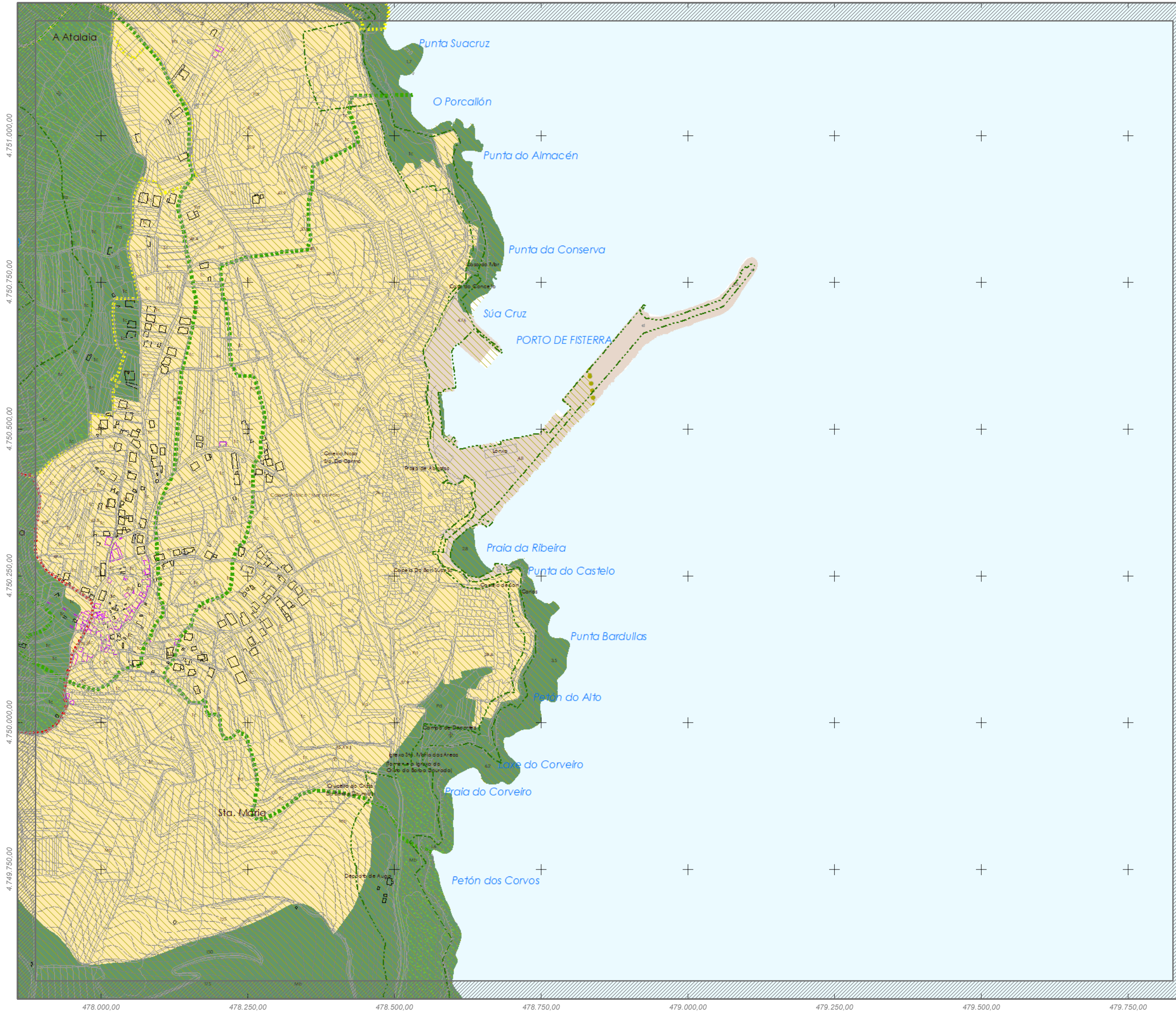
Paula Fernández Otero Bióloga



PLAN XERAL DE ORDENACIÓN MUNICIPAL FISTERRA

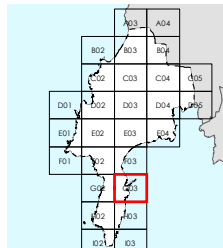
PLAN DE ORDENACIÓN DO LITORAL

-  **Ámbito do Plan de Ordenación do Litoral**
- Áreas POL**
 -  Corredor Ecolóxico
 -  Rede de Espazos Naturais
 -  Espazos de Interese
-  Intermareal
-  Costeira
-  Mellora Amb. e Paisaxística
-  Ordenación
- ÁMBITOS DE REQUALIFICACIÓN**
 -  Ámbito de requalificación
- NÚCLEOS DE IDENTIDADE DO LITORAL**
 -  Núcleo de Identidade del Litoral (NIL)
- SENDAS E CAMIÑOS**
 -  Camiño dos Faros



Fase: **APROBACIÓN PROVISIONAL E DEFINITIVA**
Abril 2020

Plano: **V.22 ORDENACIÓN MUNICIPAL PLAN DE ORDENACIÓN DO LITORAL**



Concello de FISTERRA

Equipo redactor:

ALFONSO BOTANA

Arquitecto

Alfonso Botana Castelo

Arquitecto

Beatriz García Becerra










Arquitecta

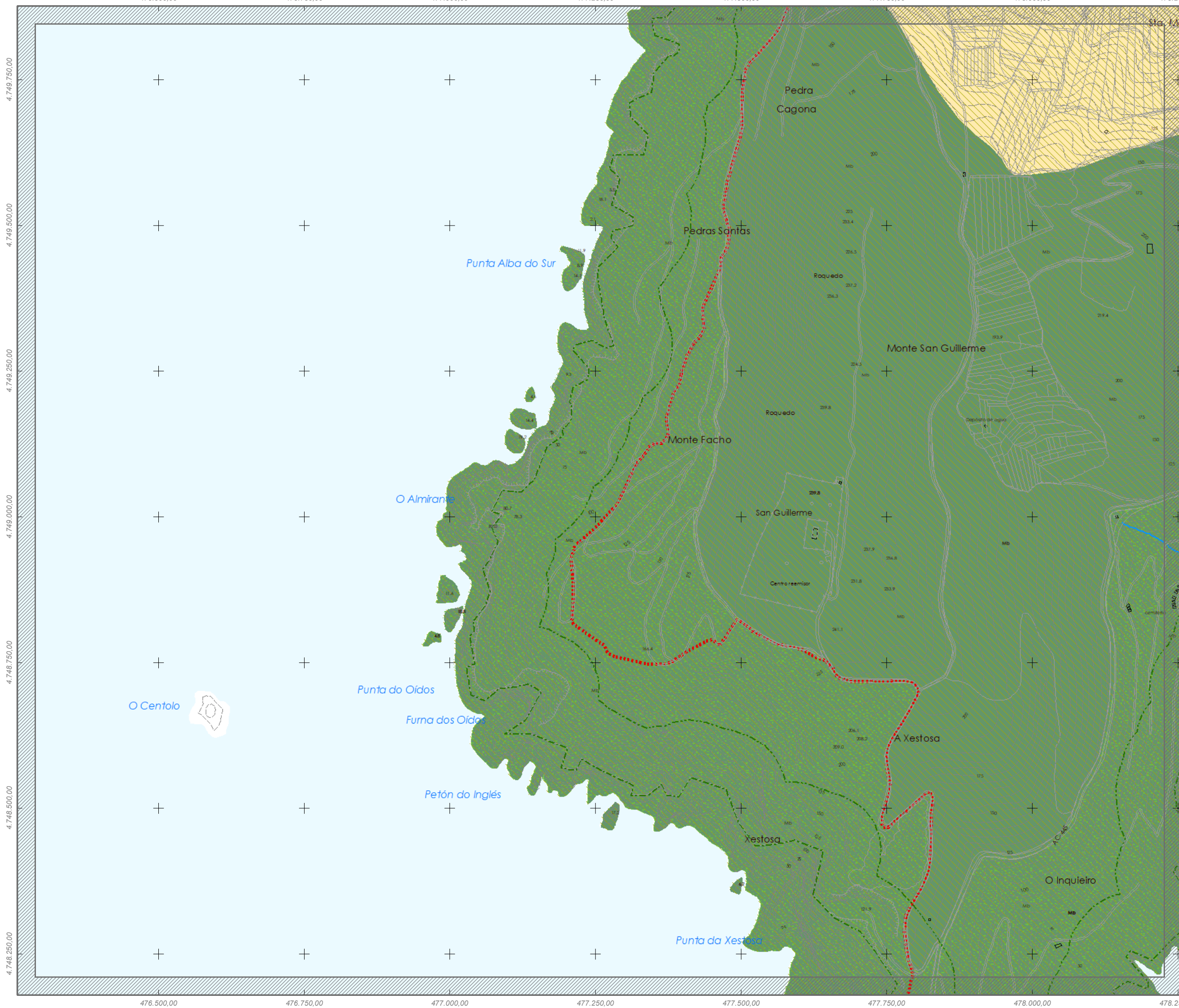
Paula Fernández Otero

Bióloga

PLAN XERAL DE ORDENACIÓN MUNICIPAL FISTERRA

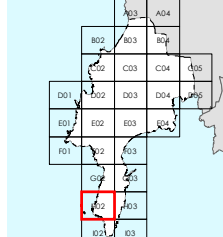
PLAN DE ORDENACIÓN DO LITORAL

-  **Ámbito do Plan de Ordenación do Litoral**
- Áreas POL**
 -  Corredor Ecolóxico
 -  Rede de Espazos Naturais
 -  Espazos de Interese
-  Intermareal
-  Costeira
-  Mellora Amb. e Paisaxística
-  Ordenación
- ÁMBITOS DE REQUALIFICACIÓN**
 -  Ámbito de requalificación
- NÚCLEOS DE IDENTIDADE DO LITORAL**
 -  Núcleo de Identidade del Litoral (NIL)
- SENDAS E CAMIÑOS**
 -  Camiño dos Faros



Fase: **APROBACIÓN PROVISIONAL E DEFINITIVA**
Abril 2020

Plano: **V.22 ORDENACIÓN MUNICIPAL PLAN DE ORDENACIÓN DO LITORAL**



Concello de FISTERRA


Equipo redactor:

ALFONSO BOTANA
Arquitecto

Alfaro:
Alfonso Botana Castelo
Arquitecto












Revisor:
Beatriz García Becerra
Arquitecta

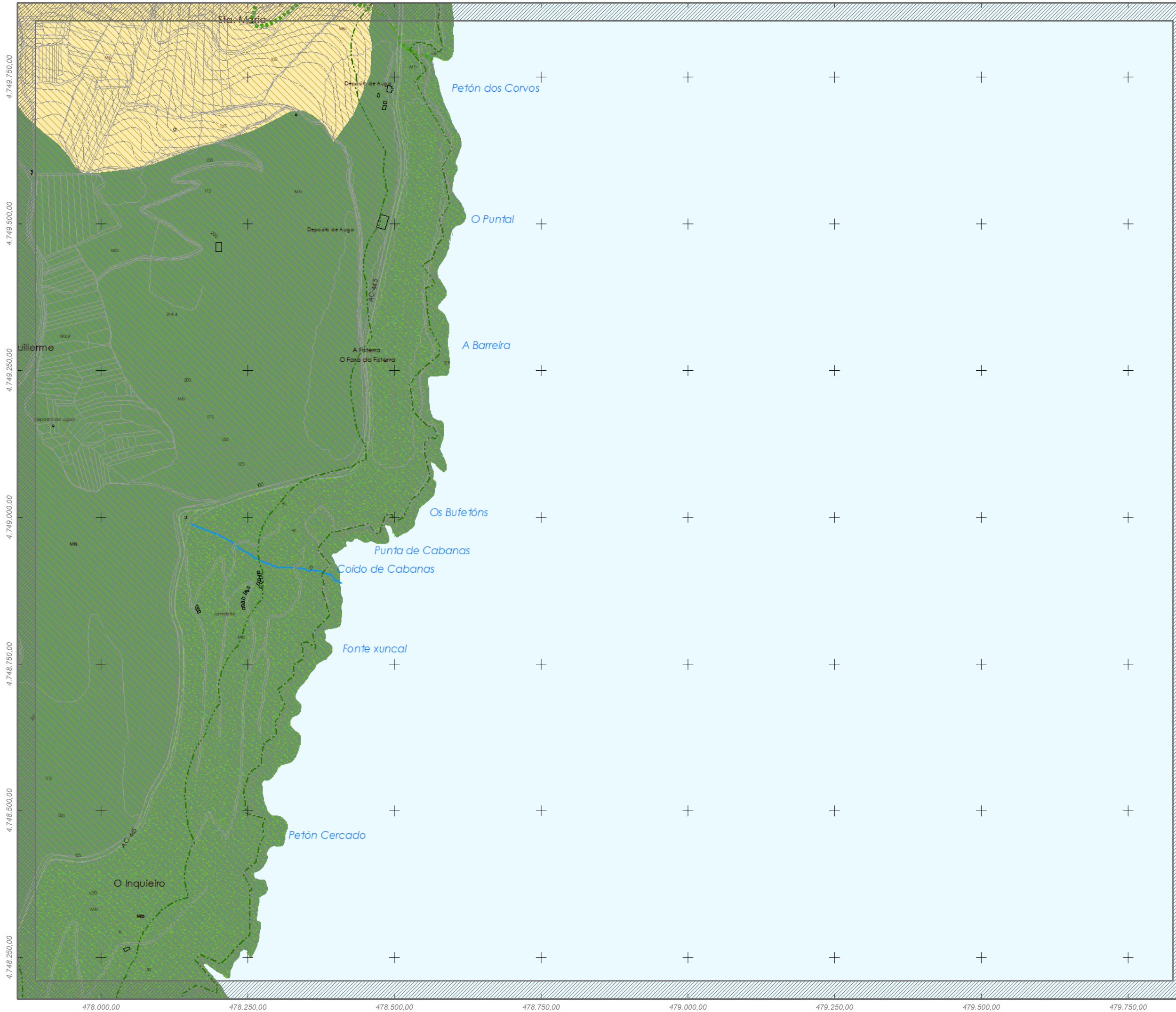
Paula Fernández Otero
Bióloga



PLAN XERAL DE ORDENACIÓN MUNICIPAL FISTERRA

PLAN DE ORDENACIÓN DO LITORAL

-  **Ámbito do Plan de Ordenación do Litoral**
- Áreas POL**
 -  Corredor Ecolóxico
 -  Rede de Espazos Naturais
 -  Espazos de Interese
-  Intermareal
-  Costeira
-  Mellora Amb. e Paisaxística
-  Ordenación
- ÁMBITOS DE REQUALIFICACIÓN**
 -  Ámbito de requalificación
- NÚCLEOS DE IDENTIDADE DO LITORAL**
 -  Núcleo de Identidade del Litoral (NIL)
- SENDAS E CAMIÑOS**
 -  Camiño dos Faros



Fase: **APROBACIÓN PROVISIONAL E DEFINITIVA**
Abril 2020

Plano: **V.22 ORDENACIÓN MUNICIPAL PLAN DE ORDENACIÓN DO LITORAL**

Concello de FISTERRA

Equipo redactor:

ALFONSO BOTANA
Arquitecto

Alfonso Botana Castelo
Arquitecto

Beatriz García Becerra
Arquitecta

Paula Fernández Otero
Bióloga












Folla: 25

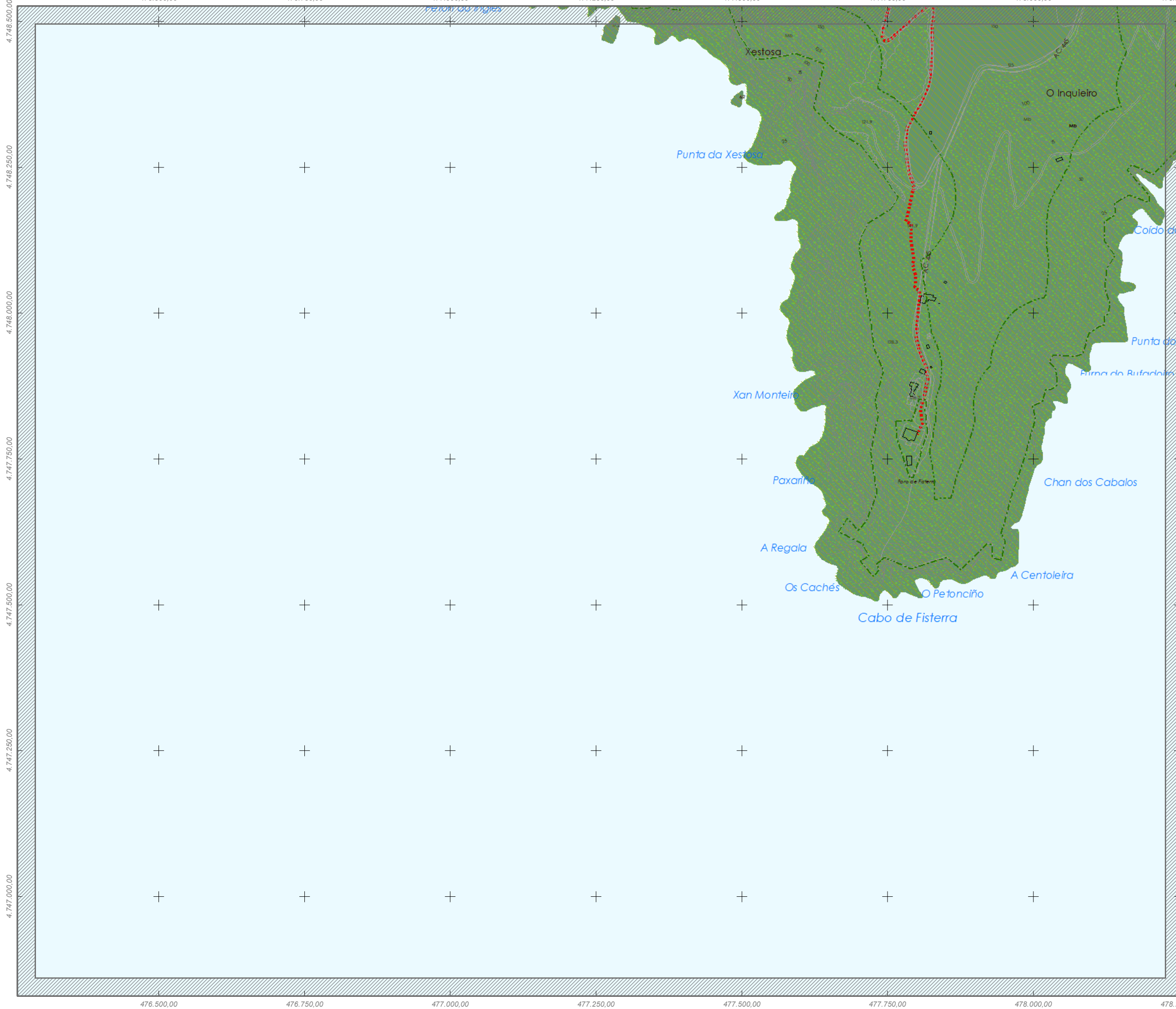
0 20 40 80 Metros E 1:5.000 **H03**

PLAN XERAL DE ORDENACIÓN MUNICIPAL

FISTERRA

PLAN DE ORDENACIÓN DO LITORAL

-  **Ámbito do Plan de Ordenación do Litoral**
- Áreas POL**
 -  Corredor Ecolóxico
 -  Rede de Espazos Naturais
 -  Espazos de Interese
-  Intermareal
-  Costeira
-  Mellora Amb. e Paisaxística
-  Ordenación
- ÁMBITOS DE REQUALIFICACIÓN**
 -  Ámbito de requalificación
- NÚCLEOS DE IDENTIDADE DO LITORAL**
 -  Núcleo de Identidade del Litoral (NIL)
- SENDAS E CAMIÑOS**
 -  Camiño dos Faros



Fase: **APROBACIÓN PROVISIONAL E DEFINITIVA**
Abril 2020

Plano: **V.22 ORDENACIÓN MUNICIPAL PLAN DE ORDENACIÓN DO LITORAL**

Concello de FISTERRA

Equipo redactor:

ALFONSO BOTANA
CONSELLERO GUBERNATIVO

Asinan:

Alfonso Botana Castelo
Arquitecto

Beatriz García Becerra
Arquitecta


Paula Fernández Otero
Bióloga

PLAN XERAL DE ORDENACIÓN MUNICIPAL FISTERRA

PLAN DE ORDENACIÓN DO LITORAL

 Ámbito do Plan de Ordenación do Litoral

Áreas POL
 Corredor Ecolóxico

 Rede de Espazos Naturais

 Espazos de Interese

 Intermareal

 Costeira


 Mellora Amb. e Paisaxística

 Ordenación

ÁMBITOS DE REQUALIFICACIÓN

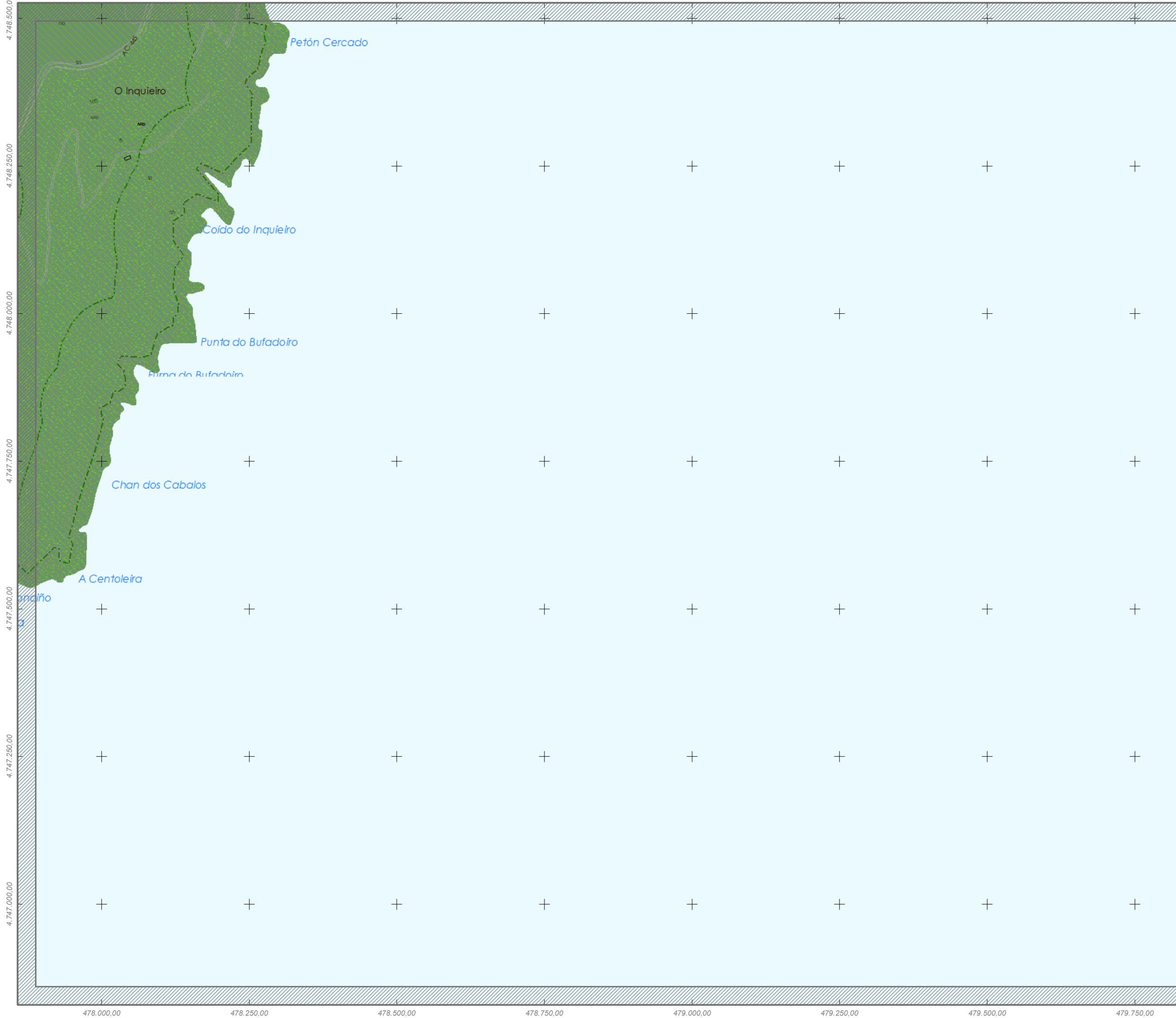
 Ámbito de requalificación

NÚCLEOS DE IDENTIDADE DO LITORAL

 Núcleo de Identidade del Litoral (NIL)

SENDAS E CAMIÑOS

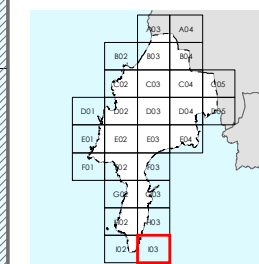
 Camiño dos Faros



Fase: **APROBACIÓN PROVISIONAL E DEFINITIVA**
Abril 2020

Plano: **V.22 ORDENACIÓN MUNICIPAL PLAN DE ORDENACIÓN DO LITORAL**

Concello de **FISTERRA**
Equipo redactor:
ALFONSO BOTANA
Arquitecto
Alfonso Botana Castelo
Arquitecto
Beatriz García Becerra
Arquitecta
Paula Fernández Otero
Bióloga



0 20 40 80 Metros E 1:5.000