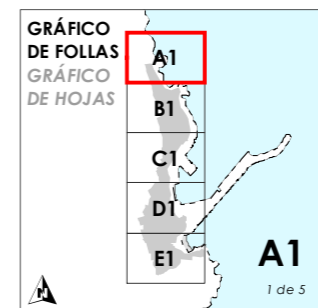


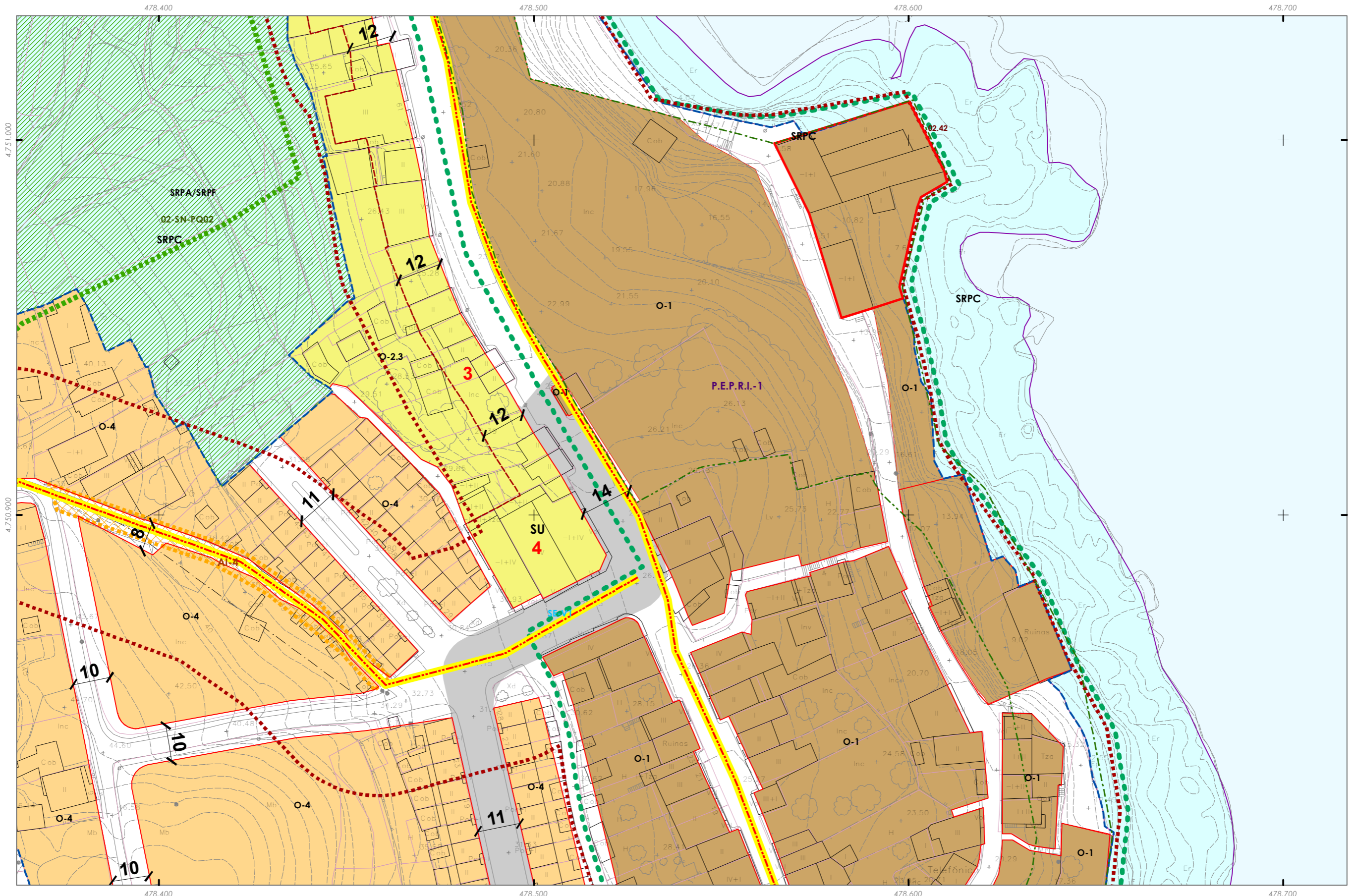
- | | | | |
|---------------------------------------|--|-----------------------------------|--|
| Solo Urbano. Delimitación de Distrito | O-1 Casco antigo | O-6 Edificación de uso terciario | S. Rústico de Protección das Augas (SRPAg) |
| PERIs | O-2 Edificación entre medianeiras | O-7 Espazos libres e zonas verdes | S. Rústico de Protección de Costas (SRPC) |
| Delimitación de SNR | O-3 Edificación residencial en bloque exento | O-8 Equipamentos | S. Urbanizable Delimitado Residencial |
| LimitePEPRI | O-4 Edificación residencial mixta | O-9 Elementos catalogados | Sistema Portuario |
| | O-5 Ordenanza especial | O-10 Aparcamentos | |

Sistema de coordenadas: EPSG 25829
 UTM ETRS89 Zona 29N
 Unidades: metros



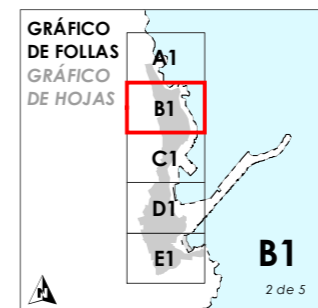
| | |
|---|--|
| Concello de FISTERRA | CONCELLO DE FISTERRA (A CORUÑA) AYUNTAMIENTO DE FISTERRA (A CORUÑA) |
| | PLAN ESPECIAL DE PROTECCIÓN E REFORMA INTERIOR DO CASCO HISTÓRICO PLAN ESPECIAL DE PROTECCIÓN Y REFORMA INTERIOR DEL CASCO HISTÓRICO |
| Alfonso Botana S.L. Aprobación Provisional y Definitiva | II. PLANOS DE INFORMACIÓN II. PLANOS DE INFORMACIÓN |
| 15037_PEPRI CH_202006_AP Setembro 2020 Setembro 2020 | II.02 PLANEAMENTO VIXENTE - PXOM II.02 PLANEAMIENTO VIXENTE - PGOM |
| 1:1.000 | |

Fuente de datos / Fuente de datos:
 - Registro de Planeamento urbano de Galicia (<https://cmat.vixunta.gal/registro-de-planeamento-urbano-de-galicia>)
 - Registro de Planeamento urbano de Galicia (<https://cmat.vixunta.gal/registro-de-planeamento-urbano-de-galicia>)



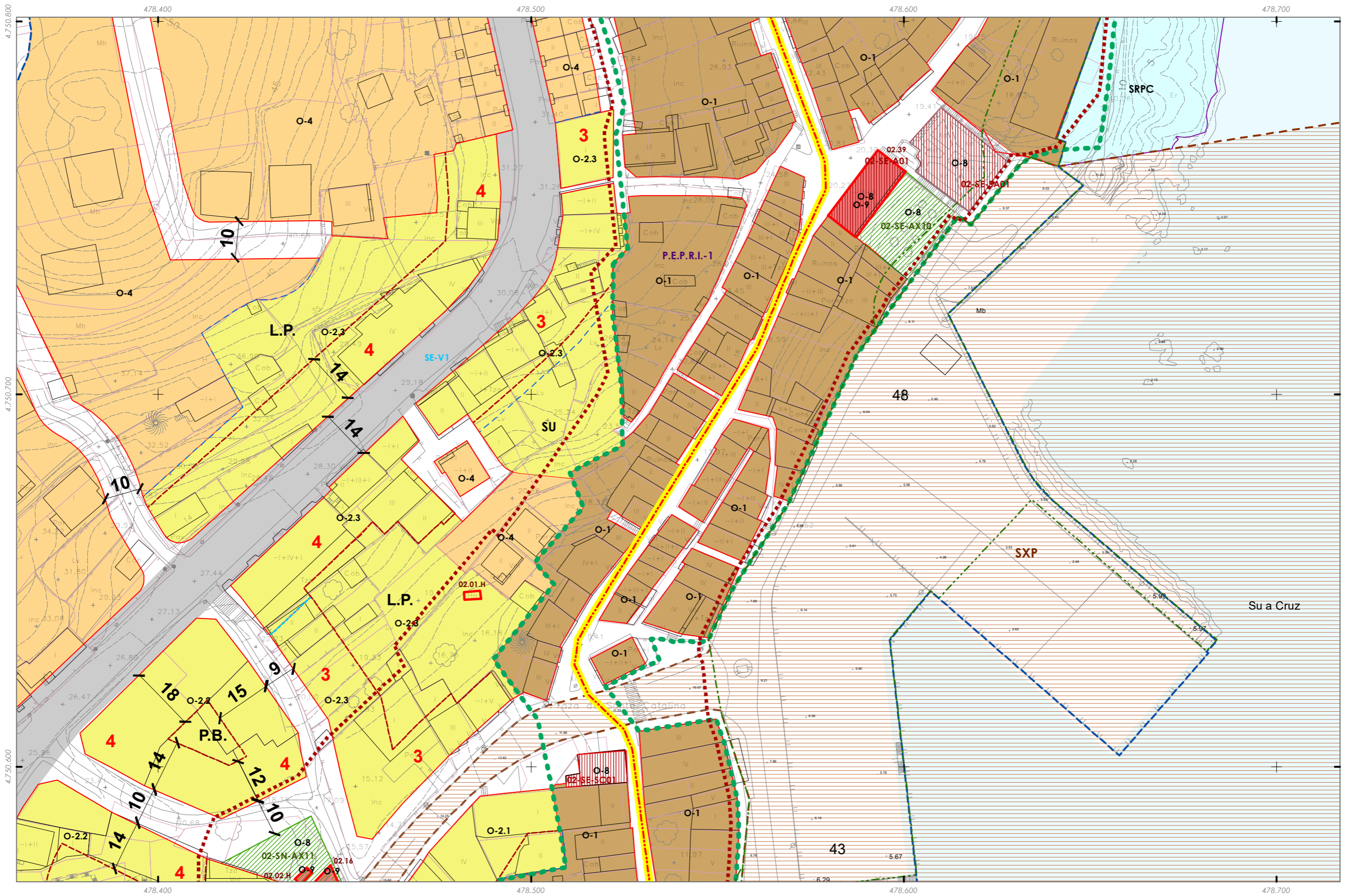
| | | | | | | | |
|--|---------------------------------------|--|--|--|-----------------------------------|--|--|
| | Solo Urbano. Delimitación de Distrito | | O-1 Casco antiguo | | O-6 Edificación de uso terciario | | S. Rústico de Protección das Augas (SRPAg) |
| | PERIs | | O-2 Edificación entre medianeiras | | O-7 Espazos libres e zonas verdes | | S. Rústico de Protección de Costas (SRPC) |
| | Delimitación de SNR | | O-3 Edificación residencial en bloque exento | | O-8 Equipamentos | | S. Urbanizable Delimitado Residencial |
| | LímitePEPRI | | O-4 Edificación residencial mixta | | O-9 Elementos catalogados | | Sistema Portuario |
| | | | O-5 Ordenanza especial | | O-10 Aparcamentos | | |

Sistema de coordenadas: EPSG 25829
 UTM ETRS89 Zona 29N
 Unidades: metros



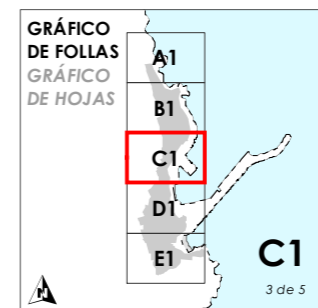
| | | |
|--|--|--|
| Concello de FISTERRA | CONCELLO DE FISTERRA (A CORUÑA) AYUNTAMIENTO DE FISTERRA (A CORUÑA) | |
| | PLAN ESPECIAL DE PROTECCIÓN E REFORMA INTERIOR DO CASCO HISTÓRICO PLAN ESPECIAL DE PROTECCIÓN Y REFORMA INTERIOR DEL CASCO HISTÓRICO | |
| ALFONSO BOTANA ARQUITECTURA Y URBANISMO | Alfonso Botana S.L. Aprobación Provisional e Definitiva | |
| | II. PLANOS DE INFORMACIÓN II.02 PLANEAMIENTO VIXENTE - PXOM | |
| 15037_PEPRI.CH_202006_AP Setembro 2020 Setembro 2020 | | |
| 1:1.000 | | |

Fuente de datos / Fuente de datos:
 - Registro de Planeamento urbanístico de Galicia (<https://cmatv.xunta.gal/registro-de-planeamento-urbanistico-de-galicia>)
 - Registro de Planeamento urbanístico de Galicia (<https://cmatv.xunta.gal/registro-de-planeamento-urbanistico-de-galicia>)



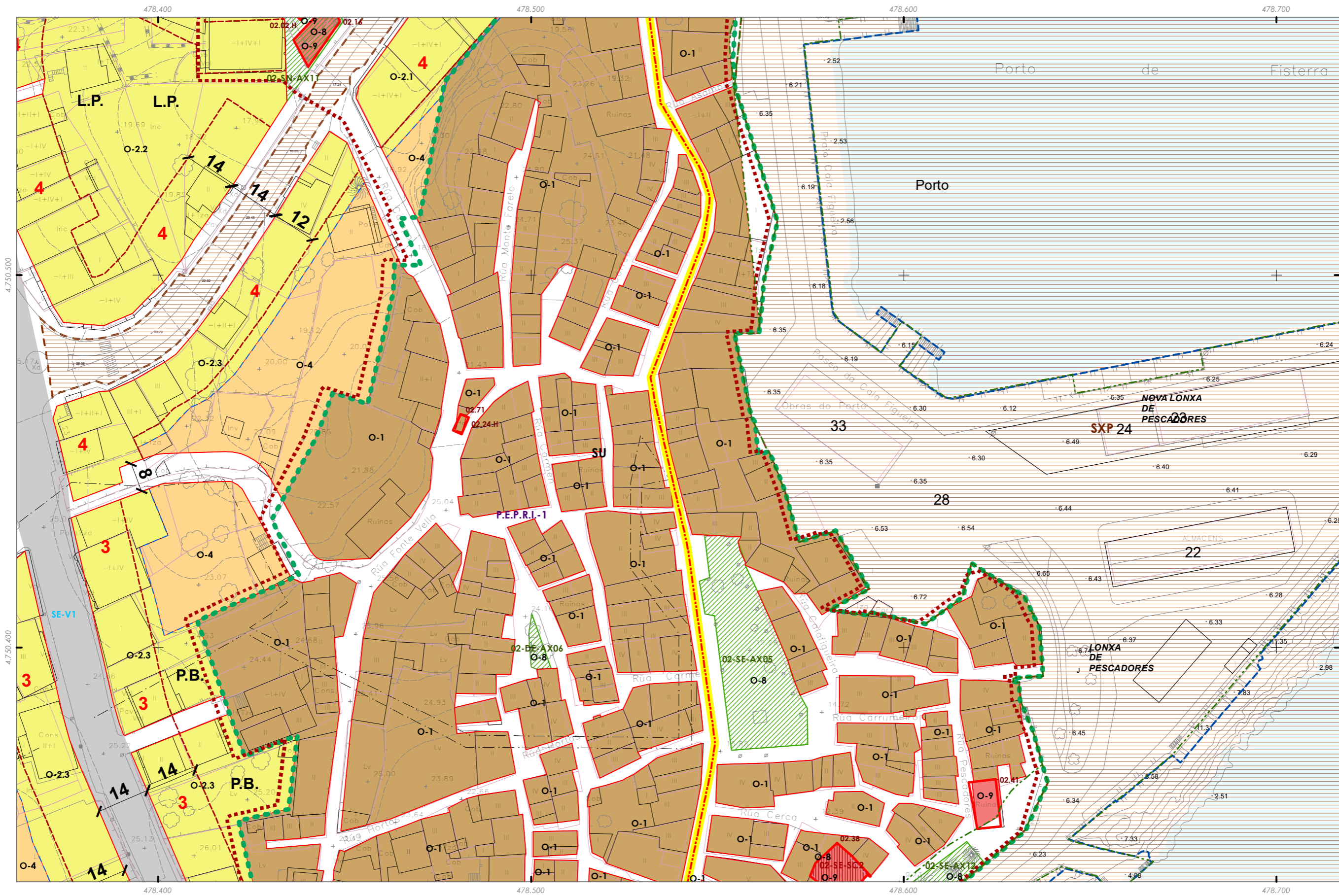
| | | | | | | | |
|--|---------------------------------------|--|--|--|-----------------------------------|--|--|
| | Solo Urbano. Delimitación de Distrito | | O-1 Casco antigo | | O-6 Edificación de uso terciario | | S. Rústico de Protección das Augas (SRPAG) |
| | PERIs | | O-2 Edificación entre medianeiras | | O-7 Espazos libres e zonas verdes | | S. Rústico de Protección de Costas (SRPC) |
| | Delimitación de SNR | | O-3 Edificación residencial en bloque exento | | O-8 Equipamentos | | S. Urbanizable Delimitado Residencial |
| | LimitePEPRI | | O-4 Edificación residencial mixta | | O-9 Elementos catalogados | | Sistema Portuario |
| | | | O-5 Ordenanza especial | | O-10 Aparcamentos | | |

Sistema de coordenadas: EPSG 25829
 UTM ETRS89 Zona 29N
 Unidades: metros



| | | |
|--|--|--|
| Concello de FISTERRA | CONCELLO DE FISTERRA (A CORUÑA) AYUNTAMIENTO DE FISTERRA (A CORUÑA) | |
| | PLAN ESPECIAL DE PROTECCIÓN E REFORMA INTERIOR DO CASCO HISTÓRICO PLAN ESPECIAL DE PROTECCIÓN Y REFORMA INTERIOR DEL CASCO HISTÓRICO | |
| ALFONSO BOTANA ARQUITECTURA Y URBANISMO | Alfonso Botana S.L. Aprobación Provisional e Definitiva | |
| | II. PLANOS DE INFORMACIÓN II.02 PLANEAMIENTO VIXENTE - PXOM | |
| | 15037_PEPRI.CH_202006_AP Setembro 2020 Septiembre 2020 1:1.000 | |
| | | |

Fonte de datos / Fuente de datos:
 - Registro de Planeamento urbano de Galicia (<https://cmatr.xunta.gal/registro-de-planeamento-urbano-de-galicia>)
 - Registro de Planeamento urbano de Galicia (<https://cmatr.xunta.gal/registro-de-planeamento-urbano-de-galicia>)



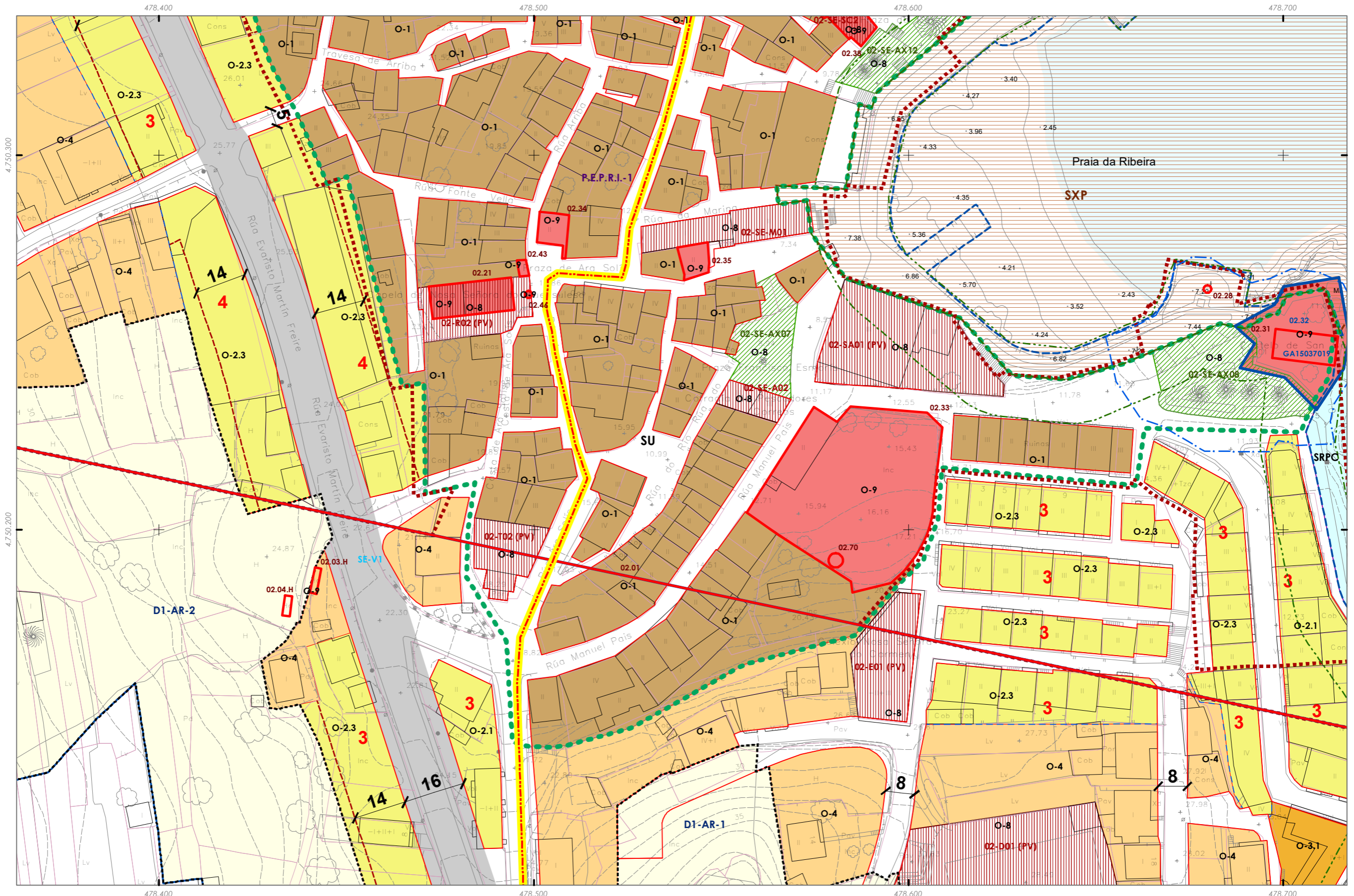
| | | | | | | | |
|--|---------------------------------------|--|--|--|-----------------------------------|--|--|
| | Solo Urbano. Delimitación de Distrito | | O-1 Casco antigo | | O-6 Edificación de uso terciario | | S. Rústico de Protección das Augas (SRPAG) |
| | PERIs | | O-2 Edificación entre medianeiras | | O-7 Espazos libres e zonas verdes | | S. Rústico de Protección de Costas (SRPC) |
| | Delimitación de SNR | | O-3 Edificación residencial en bloque exento | | O-8 Equipamentos | | S. Urbanizable Delimitado Residencial |
| | LimitePEPRI | | O-4 Edificación residencial mixta | | O-9 Elementos catalogados | | Sistema Portuario |
| | | | O-5 Ordenanza especial | | O-10 Aparcamentos | | |

Sistema de coordenadas: EPSG 25829
 UTM ETRS89 Zona 29N
 Unidades: metros



| | | |
|-------------------------------------|--|--|
| Concello de FISTERRA | CONCELLO DE FISTERRA (A CORUÑA) AYUNTAMIENTO DE FISTERRA (A CORUÑA) | |
| | PLAN ESPECIAL DE PROTECCIÓN E REFORMA INTERIOR DO CASCO HISTÓRICO PLAN ESPECIAL DE PROTECCIÓN Y REFORMA INTERIOR DEL CASCO HISTÓRICO | |
| ALFONSO BOTANA ARQUITECTURA S.L. | Alfonso Botana S.L. Aprobación Provisional e Definitiva | |
| | II. PLANOS DE INFORMACIÓN II.02 PLANEAMIENTO VIXENTE - PXOM | |
| | 15037_PEPRI_202006_AP Setembro 2020 Septiembre 2020 1:1.000 | |
| | | |

Fonte de datos / Fuente de datos:
 - Registro de Planeamento urbanístico de Galicia (<https://cmatv.xunta.gal/registro-de-planeamento-urbanistico-de-galicia>)
 - Registro de Planeamento urbanístico de Galicia (<https://cmatv.xunta.gal/registro-de-planeamento-urbanistico-de-galicia>)



| | | | |
|---------------------------------------|--|-----------------------------------|--|
| Solo Urbano. Delimitación de Distrito | O-1 Casco antigo | O-6 Edificación de uso terciario | S. Rústico de Protección das Augas (SRPAG) |
| PERIs | O-2 Edificación entre medianeiras | O-7 Espazos libres e zonas verdes | S. Rústico de Protección de Costas (SRPC) |
| Delimitación de SNR | O-3 Edificación residencial en bloque exento | O-8 Equipamentos | S. Urbanizable Delimitado Residencial |
| LimitePEPRI | O-4 Edificación residencial mixta | O-9 Elementos catalogados | Sistema Portuario |
| | O-5 Ordenanza especial | O-10 Aparcamentos | |

Sistema de coordenadas: EPSG 25829
 UTM ETRS89 Zona 29N
 Unidades: metros

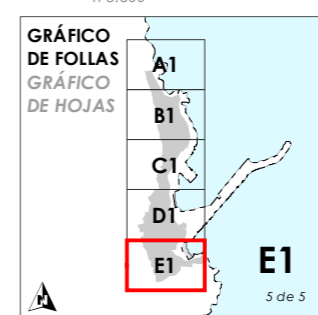


GRÁFICO DE FOLLAS
GRÁFICO DE HOJAS

A1
B1
C1
D1
E1

E1
5 de 5

Concello de FIESTRA

ALFONSO BOTANA S.L.

15037_PEPRI.CH.202006_AP
 Setembro 2020
 Setembro 2020

1:1.000

CONCELLO DE FIESTRA (A CORUÑA)
 AYUNTAMIENTO DE FIESTRA (A CORUÑA)

PLAN ESPECIAL DE PROTECCIÓN E REFORMA INTERIOR DO CASCO HISTÓRICO
 PLAN ESPECIAL DE PROTECCIÓN Y REFORMA INTERIOR DEL CASCO HISTÓRICO

Alfonso Botana S.L.
 Aprobación Provisional e Definitiva

II. PLANOS DE INFORMACIÓN
 II.02 PLANEAMIENTO VIXENTE - PXOM

0 12.5 25 50 Metros

Fonte de datos / Fuente de datos:
 - Registro de Planeamento urbanístico de Galicia (<https://cmatv.xunta.gal/registro-de-planeamento-urbanistico-de-galicia>)
 - Registro de Planeamento urbanístico de Galicia (<https://cmatv.xunta.gal/registro-de-planeamento-urbanistico-de-galicia>)