









 Delimitación do PEPRICH / Delimitación del PEPRICH  
 Quinteiros / Manzanas

**Viaro / Viario**  
 Tipo, Material / Tipo, Material

-  Arteria principal, Asfalto / Asfalto
-  Arteria principal, Formigón / Hormigón
-  Arteria principal, Pedra / Piedra

-  Rúa inhabilitada para tráfico de vehículos, Formigón / Hormigón
-  Rúa inhabilitada para tráfico de vehículos, Pedra / Piedra
-  Tolerancia de tránsito rodado, Asfalto / Asfalto
-  Tolerancia de tránsito rodado, Formigón / Hormigón
-  Tolerancia de tránsito rodado, Pedra / Piedra

Sistema de coordenadas: EPSG 25829  
 UTM ETRS89 Zona 29N  
 Unidades: metros

**GRÁFICO DE FOLLAS**  
**GRÁFICO DE HOJAS**

|    |    |    |
|----|----|----|
| A1 | B1 | B2 |
| C1 | C2 |    |
| D1 | D2 |    |
| E1 | E2 |    |
| F1 |    |    |
| G1 | G2 |    |
| H1 | H2 |    |
| I1 | I2 |    |

**A1**  
 1 de 16

Concello de FISTERRA 

15037\_PEPRIH\_202006\_AP  
 Setembro 2020  
 Setembro 2020

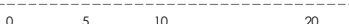
1:500 

**CONCELLO DE FISTERRA (A CORUÑA)**  
 AYUNTAMIENTO DE FISTERRA (A CORUÑA)

**PLAN ESPECIAL DE PROTECCIÓN E REFORMA INTERIOR DO CASCO HISTÓRICO**  
 PLAN ESPECIAL DE PROTECCIÓN Y REFORMA INTERIOR DEL CASCO HISTÓRICO


**Alfonso Botana S.L.**  
 Aprobación Provisional y Definitiva


**II. PLANOS DE INFORMACIÓN**  
 II. PLANOS DE INFORMACIÓN  
**II.07 REDE VIARIA**  
 II.07 RED VIARIA

0 5 10 20 Metros 

Fonte de datos / Fuente de datos:  
 - Elaboración propia / Concello de Fisterra  
 - Elaboración propia / Concello de Fisterra











 Delimitación do PEPRICH / Delimitación del PEPRICH

 Quinteiros / Manzanas

**Viaro / Viario**

Tipo, Material / Tipo, Material

-  Arteria principal, Asfalto / Asfalto
-  Arteria principal, Formigón / Hormigón
-  Arteria principal, Pedra / Piedra

-  Rúa inhabilitada para tráfico de vehículos, Formigón / Hormigón
-  Rúa inhabilitada para tráfico de vehículos, Pedra / Piedra
-  Tolerancia de tránsito rodado, Asfalto / Asfalto
-  Tolerancia de tránsito rodado, Formigón / Hormigón
-  Tolerancia de tránsito rodado, Pedra / Piedra

Sistema de coordenadas: EPSG 25829  
UTM ETRS89 Zona 29N  
Unidades: metros

GRÁFICO DE FOLLAS / GRÁFICO DE HOJAS

|    |    |    |
|----|----|----|
| A1 | B1 | B2 |
| C1 | C2 |    |
| D1 | D2 |    |
| E1 | E2 |    |
| F1 |    |    |
| G1 | G2 |    |
| H1 | H2 |    |
| I1 | I2 |    |

**B1**

2 de 16

Concello de FISTERRA



15037\_PEPRIH\_202006\_AP

Setembro 2020

1:500

**CONCELLO DE FISTERRA (A CORUÑA)**  
AYUNTAMIENTO DE FISTERRA (A CORUÑA)

PLAN ESPECIAL DE PROTECCIÓN E REFORMA INTERIOR DO CASCO HISTÓRICO  
PLAN ESPECIAL DE PROTECCIÓN Y REFORMA INTERIOR DEL CASCO HISTÓRICO


**Alfonso Botana S.L.**  
Aprobación Provisional y Definitiva


**II. PLANOS DE INFORMACIÓN**  
II. PLANOS DE INFORMACIÓN  
**II.07 REDE VIARIA**  
II.07 RED VIARIA


0 5 10 20 Metros

Fonte de datos / Fuente de datos:  
- Elaboración propia / Concello de Fisterra  
- Elaboración propia / Concello de Fisterra













 Delimitación do PEPRICH / Delimitación del PEPRICH

 Quinteiros / Manzanas

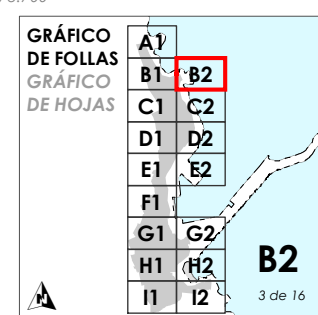
**Viaro / Viario**

Tipo, Material / Tipo, Material

-  Arteria principal, Asfalto / Asfalto
-  Arteria principal, Formigón / Hormigón
-  Arteria principal, Pedra / Piedra

-  Rúa inhabilitada para tráfico de vehículos, Formigón / Hormigón
-  Rúa inhabilitada para tráfico de vehículos, Pedra / Piedra
-  Tolerancia de tránsito rodado, Asfalto / Asfalto
-  Tolerancia de tránsito rodado, Formigón / Hormigón
-  Tolerancia de tránsito rodado, Pedra / Piedra

Sistema de coordenadas: EPSG 25829  
UTM ETRS89 Zona 29N  
Unidades: metros



Concello de FISTERRA



15037\_PEPRIH\_202006\_AP

Setembro 2020

1:500


**CONCELLO DE FISTERRA (A CORUÑA)**  
AYUNTAMIENTO DE FISTERRA (A CORUÑA)

**PLAN ESPECIAL DE PROTECCIÓN E REFORMA INTERIOR DO CASCO HISTÓRICO**  
PLAN ESPECIAL DE PROTECCIÓN Y REFORMA INTERIOR DEL CASCO HISTÓRICO

**Alfonso Botana S.L.**  
Aprobación Provisional y Definitiva

**II. PLANOS DE INFORMACIÓN**  
II. PLANOS DE INFORMACIÓN



**II.07 REDE VIARIA**  
II.07 RED VIARIA











0 5 10 20 Metros

Fonte de datos / Fuente de datos:  
- Elaboración propia / Concello de Fisterra  
- Elaboración propia / Concello de Fisterra



 Delimitación do PEPRICH / Delimitación del PEPRICH  
 Quinteiros / Manzanas

**Viaro / Viario**  
 Tipo, Material / Tipo, Material  
 Arteria principal, Asfalto / Asfalto  
 Arteria principal, Formigón / Hormigón  
 Arteria principal, Pedra / Piedra


 Rúa inhabilitada para tráfico de vehículos, Formigón / Hormigón  
 Rúa inhabilitada para tráfico de vehículos, Pedra / Piedra  
 Tolerancia de tránsito rodado, Asfalto / Asfalto  
 Tolerancia de tránsito rodado, Formigón / Hormigón  
 Tolerancia de tránsito rodado, Pedra / Piedra

Sistema de coordenadas: EPSG 25829  
 UTM ETRS89 Zona 29N  
 Unidades: metros

**GRÁFICO DE FOLLAS GRÁFICO DE HOJAS**

|           |    |
|-----------|----|
| A1        |    |
| B1        | B2 |
| <b>C1</b> | C2 |
| D1        | D2 |
| E1        | E2 |
| F1        |    |
| G1        | G2 |
| H1        | H2 |
| I1        | I2 |

**C1**  
4 de 16


Concello de FISTERRA 


**CONCELLO DE FISTERRA (A CORUÑA)**  
 AYUNTAMIENTO DE FISTERRA (A CORUÑA)  
 PLAN ESPECIAL DE PROTECCIÓN E REFORMA INTERIOR DO CASCO HISTÓRICO  
 PLAN ESPECIAL DE PROTECCIÓN Y REFORMA INTERIOR DEL CASCO HISTÓRICO

**Alfonso Botana S.L.**  
 Aprobación Provisional y Definitiva

**II. PLANOS DE INFORMACIÓN**  
 II. PLANOS DE INFORMACIÓN  
**II.07 REDE VIARIA**  
 II.07 RED VIARIA

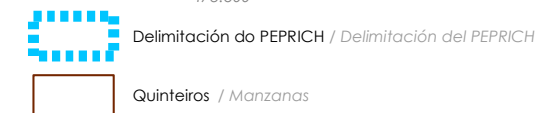
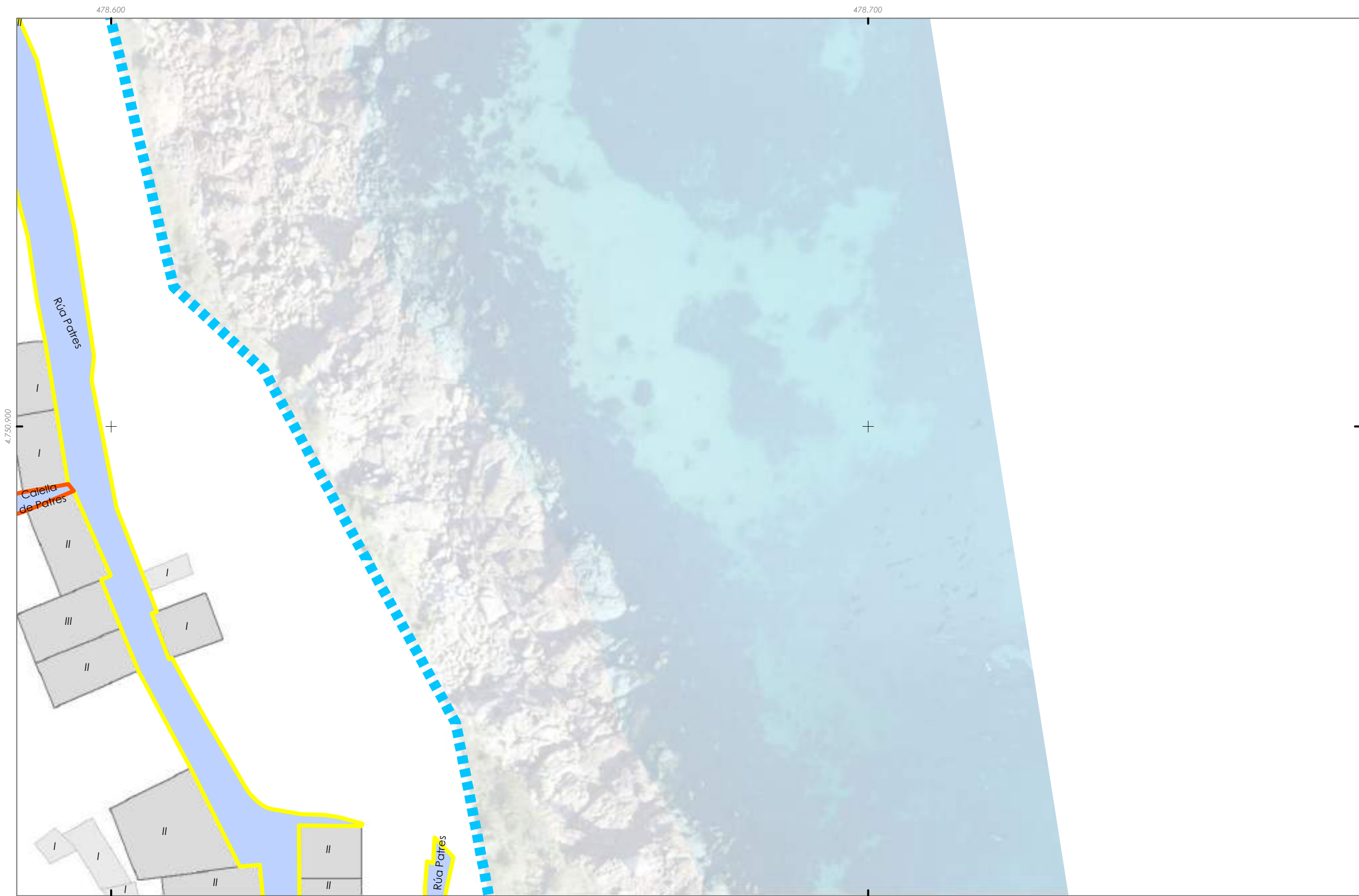
15037\_PEPRIH\_202006\_AP  
 Setembro 2020  
 Septiembre 2020

1:500 



Fonte de datos / Fuente de datos:  
 - Elaboración propia / Concello de Fisterra  
 - Elaboración propia / Concello de Fisterra





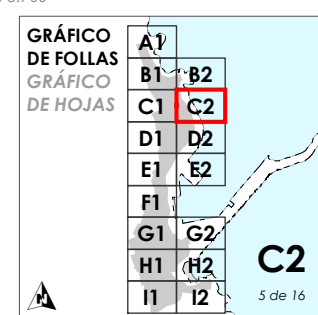
**Viaro / Viario**

Tipo, Material / Tipo, Material

|  |  |
|--|--|
|  | Arteria principal, Asfalto / Asfalto   |
|  | Arteria principal, Formigón / Hormigón |
|  | Arteria principal, Pedra / Piedra      |

|  |   |
|--|---|
|  | Rúa inhabilitada para tráfico de vehículos, Formigón / Hormigón |
|  | Rúa inhabilitada para tráfico de vehículos, Pedra / Piedra      |
|  | Tolerancia de tránsito rodado, Asfalto / Asfalto                |
|  | Tolerancia de tránsito rodado, Formigón / Hormigón              |
|  | Tolerancia de tránsito rodado, Pedra / Piedra                   |

Sistema de coordenadas: EPSG 25829  
 UTM ETRS89 Zona 29N  
 Unidades: metros



Concello de FISTERRA

15037\_PEPRIH\_202006\_AP  
 Setembro 2020  
 Setembro 2020

1:500

**CONCELLO DE FISTERRA (A CORUÑA)**  
 AYUNTAMIENTO DE FISTERRA (A CORUÑA)

**PLAN ESPECIAL DE PROTECCIÓN E REFORMA INTERIOR DO CASCO HISTÓRICO**  
 PLAN ESPECIAL DE PROTECCIÓN Y REFORMA INTERIOR DEL CASCO HISTÓRICO

**Alfonso Botana S.L.**  
 Aprobación Provisional y Definitiva

**II. PLANOS DE INFORMACIÓN**  
 II. PLANOS DE INFORMACIÓN  
**II.07 REDE VIARIA**  
 II.07 RED VIARIA

Fonte de datos / Fuente de datos:  
 - Elaboración propia / Concello de Fisterra  
 - Elaboración propia / Concello de Fisterra

4.750.800

478.500

478.500



Delimitación do PEPRICH / Delimitación del PEPRICH



Quinteiros / Manzanas

**Viaro / Viario**

Tipo, Material / Tipo, Material

- Arteria principal, Asfalto / Asfalto
- Arteria principal, Formigón / Hormigón
- Arteria principal, Pedra / Piedra



Rúa inhabilitada para tráfico de vehículos, Formigón / Hormigón



Rúa inhabilitada para tráfico de vehículos, Pedra / Piedra



Tolerancia de tránsito rodado, Asfalto / Asfalto



Tolerancia de tránsito rodado, Formigón / Hormigón



Tolerancia de tránsito rodado, Pedra / Piedra

Sistema de coordenadas: EPSG 25829  
UTM ETRS89 Zona 29N  
Unidades: metros

**GRÁFICO DE FOLLAS GRÁFICO DE HOJAS**

|    |    |
|----|----|
| A1 |    |
| B1 | B2 |
| C1 | C2 |
| D1 | D2 |
| E1 | E2 |
| F1 |    |
| G1 | G2 |
| H1 | H2 |
| I1 | I2 |

**D1**  
6 de 16

Concello de FISTERRA



15037\_PEPRIH\_202006\_AP  
Setembro 2020  
1:500

**CONCELLO DE FISTERRA (A CORUÑA)**  
AYUNTAMIENTO DE FISTERRA (A CORUÑA)

**PLAN ESPECIAL DE PROTECCIÓN E REFORMA INTERIOR DO CASCO HISTÓRICO**  
PLAN ESPECIAL DE PROTECCIÓN Y REFORMA INTERIOR DEL CASCO HISTÓRICO

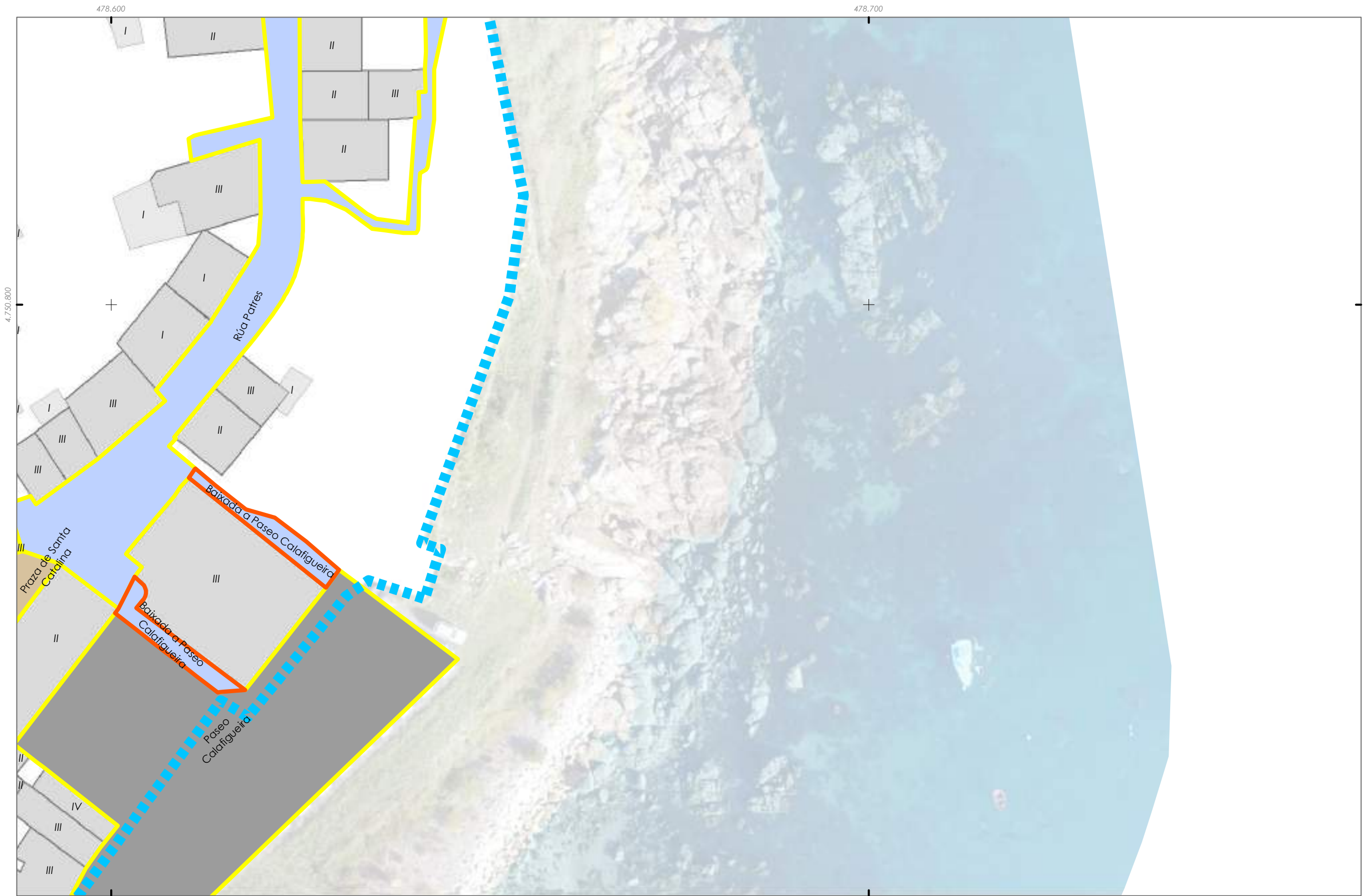
**Alfonso Botana S.L.**  
Aprobación Provisional y Definitiva

**II. PLANOS DE INFORMACIÓN**  
II. PLANOS DE INFORMACIÓN  
**II.07 REDE VIARIA**  
II.07 RED VIARIA

0 5 10 20 Metros

Fonte de datos / Fuente de datos:  
- Elaboración propia / Concello de Fisterra  
- Elaboración propia / Concello de Fisterra



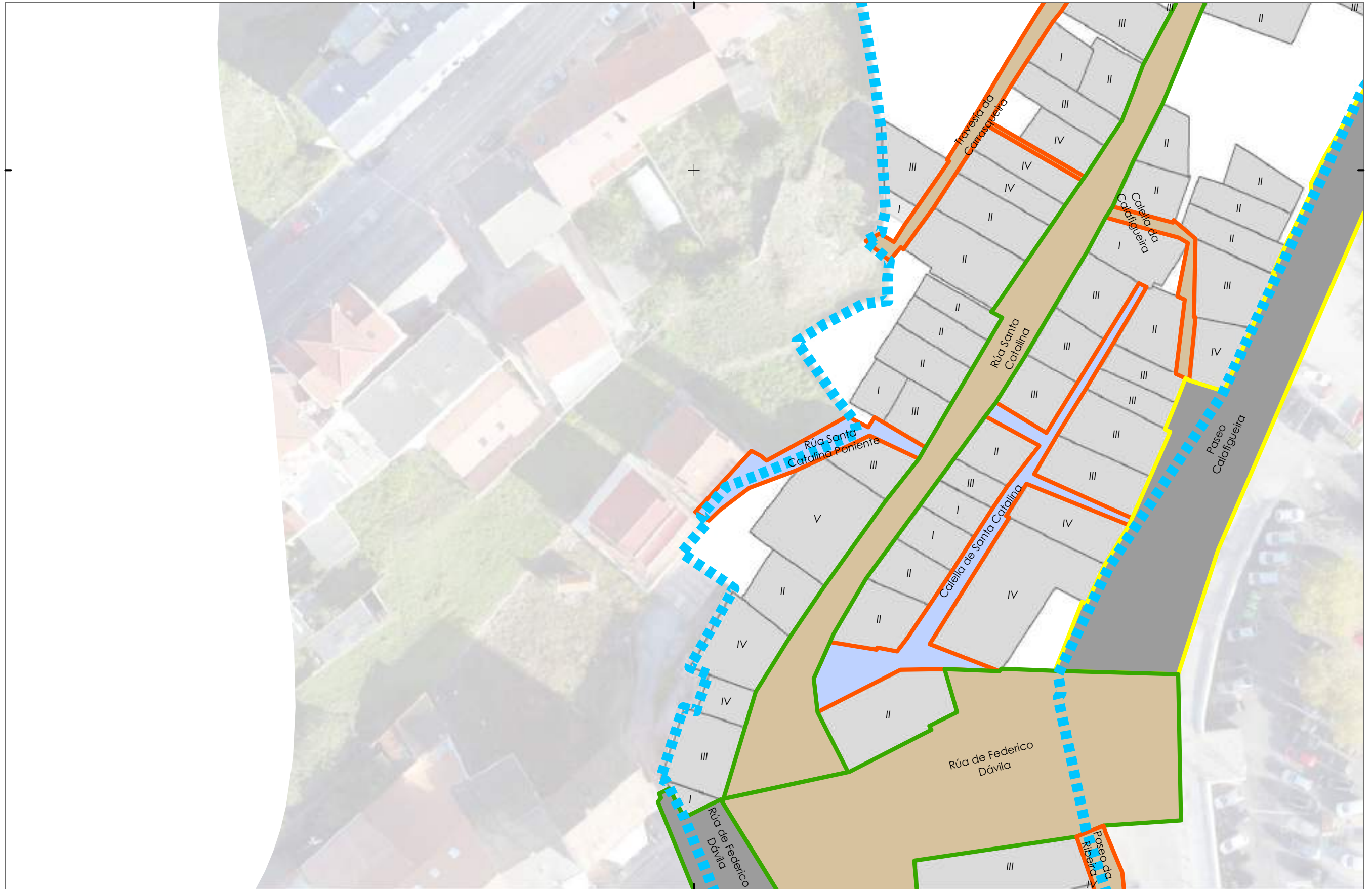


|  |  |  |  |   |   |                          |   |                    |  |   |       |  |         |  |  |  |  |
|--|--|--|--|---|---|--------------------------|---|--------------------|--|---|-------|--|---------|--|--|--|--|
|  | Delimitación do PEPRICH / Delimitación del PEPRICH | <b>Viaro / Viario</b>                  |  | Rúa inhabilitada para tráfico de vehículos, Formigón / Hormigón | <b>GRÁFICO DE FOLLAS</b><br><b>GRÁFICO DE HOJAS</b><br> | <br>Concello de FISTERRA | <b>CONCELLO DE FISTERRA (A CORUÑA)</b><br><small>AYUNTAMIENTO DE FISTERRA (A CORUÑA)</small><br><b>PLAN ESPECIAL DE PROTECCIÓN E REFORMA INTERIOR DO CASCO HISTÓRICO</b><br><small>PLAN ESPECIAL DE PROTECCIÓN Y REFORMA INTERIOR DEL CASCO HISTÓRICO</small> |                    |  |   |       |  |         |  |  |  |  |
|  | Quinteiros / Manzanas                              | <i>Tipo, Material / Tipo, Material</i> |  | Rúa inhabilitada para tráfico de vehículos, Pedra / Piedra      |   |                          |   | <br>ALFONSO BOTANA | <b>Alfonso Botana S.L.</b><br><small>Aprobación Provisional y Definitiva</small><br><b>Aprobación Provisional e Definitiva</b> |   |       |  |         |  |  |  |  |
|  | Arteria principal, Asfalto / Asfalto               |  | Tolerancia de tránsito rodado, Asfalto / Asfalto   | 15037_PEPRIH_202006_AP<br>Setembro 2020<br>Septiembre 2020      |   |                          |   |                    |  | <b>II. PLANOS DE INFORMACIÓN</b><br><small>II. PLANOS DE INFORMACIÓN</small><br><b>II.07 REDE VIARIA</b><br><small>II.07 RED VIARIA</small> |       |  |         |  |  |  |  |
|  | Arteria principal, Formigón / Hormigón             |  | Tolerancia de tránsito rodado, Formigón / Hormigón |   |   |                          |   |                    |  |   | 1:500 |  |         |  |  |  |  |
|  | Arteria principal, Pedra / Piedra                  |  | Tolerancia de tránsito rodado, Pedra / Piedra      |   |   |                          |   |                    |  |   |       |  | 7 de 16 |  |  |  |  |
| <small>Sistema de coordenadas: EPSG 25829<br/>         UTM ETRS89 Zona 29N<br/>         Unidades: metros</small> |  |  |  |   |   |                          |   |                    |  |   |       |  |         |  |  |  |  |

Fonte de datos / Fuente de datos:  
 - Elaboración propia / Concello de Fisterra  
 - Elaboración propia / Concello de Fisterra

4.750.700

478.500



478.500



Delimitación do PEPRICH / Delimitación del PEPRICH



Quinteiros / Manzanas

**Viaro / Viario**

Tipo, Material / Tipo, Material



Arteria principal, Asfalto / Asfalto



Arteria principal, Formigón / Hormigón



Arteria principal, Pedra / Piedra



Rúa inhabilitada para tráfico de vehículos, Formigón / Hormigón



Rúa inhabilitada para tráfico de vehículos, Pedra / Piedra



Tolerancia de tránsito rodado, Asfalto / Asfalto



Tolerancia de tránsito rodado, Formigón / Hormigón



Tolerancia de tránsito rodado, Pedra / Piedra

Sistema de coordenadas: EPSG 25829  
UTM ETRS89 Zona 29N  
Unidades: metros

GRÁFICO DE FOLLAS GRÁFICO DE HOJAS

|    |    |
|----|----|
| A1 |    |
| B1 | B2 |
| C1 | C2 |
| D1 | D2 |
| E1 | E2 |
| F1 |    |
| G1 | G2 |
| H1 | H2 |
| I1 | I2 |

E1  
8 de 16

Concello de FISTERRA



15037\_PEPRIH\_202006\_AP  
Setembro 2020  
Setiembre 2020

1:500

CONCELLO DE FISTERRA (A CORUÑA)  
AYUNTAMIENTO DE FISTERRA (A CORUÑA)  
PLAN ESPECIAL DE PROTECCIÓN E REFORMA INTERIOR DO CASCO HISTÓRICO  
PLAN ESPECIAL DE PROTECCIÓN Y REFORMA INTERIOR DEL CASCO HISTÓRICO


Alfonso Botana S.L.  
Aprobación Provisional e Definitiva



II. PLANOS DE INFORMACIÓN  
II. PLANOS DE INFORMACIÓN  
II.07 REDE VIARIA  
II.07 RED VIARIA






Fonte de datos / Fuente de datos:  
- Elaboración propia / Concello de Fisterra  
- Elaboración propia / Concello de Fisterra










 Delimitación do PEPRICH / Delimitación del PEPRICH  
 Quinteiros / Manzanas

**Viaro / Viario**  
 Tipo, Material / Tipo, Material

-  Arteria principal, Asfalto / Asfalto
-  Arteria principal, Formigón / Hormigón
-  Arteria principal, Pedra / Piedra

-  Rúa inhabilitada para tráfico de vehículos, Formigón / Hormigón
-  Rúa inhabilitada para tráfico de vehículos, Pedra / Piedra
-  Tolerancia de tránsito rodado, Asfalto / Asfalto
-  Tolerancia de tránsito rodado, Formigón / Hormigón
-  Tolerancia de tránsito rodado, Pedra / Piedra

Sistema de coordenadas: EPSG 25829  
 UTM ETRS89 Zona 29N  
 Unidades: metros



Concello de FISTERRA 

15037\_PEPRIH\_202006\_AP  
 Setembro 2020  
 Setembro 2020

1:500 


**CONCELLO DE FISTERRA (A CORUÑA)**  
 AYUNTAMIENTO DE FISTERRA (A CORUÑA)

**PLAN ESPECIAL DE PROTECCIÓN E REFORMA INTERIOR DO CASCO HISTÓRICO**  
 PLAN ESPECIAL DE PROTECCIÓN Y REFORMA INTERIOR DEL CASCO HISTÓRICO


**Alfonso Botana S.L.**  
 Aprobación Provisional e Definitiva

**II. PLANOS DE INFORMACIÓN**  
 II. PLANOS DE INFORMACIÓN




**II.07 REDE VIARIA**  
 II.07 RED VIARIA






0 5 10 20 Metros 



 Delimitación do PEPRICH / Delimitación del PEPRICH  
 Quinteiros / Manzanas

**Viarío / Viario**  
 Tipo, Material / Tipo, Material

-  Arteria principal, Asfalto / Asfalto
-  Arteria principal, Formigón / Hormigón
-  Arteria principal, Pedra / Piedra


-  Rúa inhabilitada para tráfico de vehículos, Formigón / Hormigón
-  Rúa inhabilitada para tráfico de vehículos, Pedra / Piedra
-  Tolerancia de tránsito rodado, Asfalto / Asfalto
-  Tolerancia de tránsito rodado, Formigón / Hormigón
-  Tolerancia de tránsito rodado, Pedra / Piedra

Sistema de coordenadas: EPSG 25829  
 UTM ETRS89 Zona 29N  
 Unidades: metros

**GRÁFICO DE FOLLAS GRÁFICO DE HOJAS**

|           |    |
|-----------|----|
| A1        |    |
| B1        | B2 |
| C1        | C2 |
| D1        | D2 |
| E1        | E2 |
| <b>F1</b> |    |
| G1        | G2 |
| H1        | H2 |
| I1        | I2 |

**F1**  
10 de 16

Concello de FISTERRA 


**CONCELLO DE FISTERRA (A CORUÑA)**  
 AYUNTAMIENTO DE FISTERRA (A CORUÑA)


**PLAN ESPECIAL DE PROTECCIÓN E REFORMA INTERIOR DO CASCO HISTÓRICO**  
 PLAN ESPECIAL DE PROTECCIÓN Y REFORMA INTERIOR DEL CASCO HISTÓRICO

**Alfonso Botana S.L.**  
 Aprobación Provisional y Definitiva

**II. PLANOS DE INFORMACIÓN**  
 II. PLANOS DE INFORMACIÓN  
**II.07 REDE VIARIA**  
 II.07 RED VIARIA

15037\_PEPRIH\_202006\_AP  
 Setembro 2020  
 Septiembre 2020

1:500 

 0 5 10 20 Metros

Fonte de datos / Fuente de datos:  
 - Elaboración propia / Concello de Fisterra  
 - Elaboración propia / Concello de Fisterra





478.600

478.700



4.750.400

478.600

478.700



Delimitación do PEPRICH / Delimitación del PEPRICH



Quinteiros / Manzanas

**Viaro / Viario**

Tipo, Material / Tipo, Material

- Arteria principal, Asfalto / Asfalto
- Arteria principal, Formigón / Hormigón
- Arteria principal, Pedra / Piedra



Rúa inhabilitada para tráfico de vehículos, Formigón / Hormigón



Rúa inhabilitada para tráfico de vehículos, Pedra / Piedra



Tolerancia de tránsito rodado, Asfalto / Asfalto



Tolerancia de tránsito rodado, Formigón / Hormigón



Tolerancia de tránsito rodado, Pedra / Piedra

Sistema de coordenadas: EPSG 25829  
UTM ETRS89 Zona 29N  
Unidades: metros

GRÁFICO DE FOLLAS GRÁFICO DE HOJAS

|    |    |
|----|----|
| A1 |    |
| B1 | B2 |
| C1 | C2 |
| D1 | D2 |
| E1 | E2 |
| F1 |    |
| G1 | G2 |
| H1 | H2 |
| I1 | I2 |

12 de 16

Concello de FISTERRA



ALFONSO BOTANA

15037\_PEPRIH\_202006\_AP  
Setembro 2020  
Setiembre 2020

1:500



**CONCELLO DE FISTERRA (A CORUÑA)**

AYUNTAMIENTO DE FISTERRA (A CORUÑA)

PLAN ESPECIAL DE PROTECCIÓN E REFORMA INTERIOR DO CASCO HISTÓRICO  
PLAN ESPECIAL DE PROTECCIÓN Y REFORMA INTERIOR DEL CASCO HISTÓRICO

**Alfonso Botana S.L.**

Aprobación Provisional e Definitiva

II. PLANOS DE INFORMACIÓN

II.07 REDE VIARIA



Fonte de datos / Fuente de datos:  
- Elaboración propia / Concello de Fisterra  
- Elaboración propia / Concello de Fisterra













4.750.300

478.500

478.500

 Delimitación do PEPRICH / Delimitación del PEPRICH  
 Quinteiros / Manzanas

**Viaro / Viario**  
 Tipo, Material / Tipo, Material  
 Arteria principal, Asfalto / Asfalto  
 Arteria principal, Formigón / Hormigón  
 Arteria principal, Pedra / Piedra

 Rúa inhabilitada para tráfico de vehículos, Formigón / Hormigón  
 Rúa inhabilitada para tráfico de vehículos, Pedra / Piedra  
 Tolerancia de tránsito rodado, Asfalto / Asfalto  
 Tolerancia de tránsito rodado, Formigón / Hormigón  
 Tolerancia de tránsito rodado, Pedra / Piedra

Sistema de coordenadas: EPSG 25829  
 UTM ETRS89 Zona 29N  
 Unidades: metros

**GRÁFICO DE FOLLAS GRÁFICO DE HOJAS**

|    |    |
|----|----|
| A1 |    |
| B1 | B2 |
| C1 | C2 |
| D1 | D2 |
| E1 | E2 |
| F1 |    |
| G1 | G2 |
| H1 | H2 |
| I1 | I2 |

**H1**  
13 de 16

Concello de FISTERRA



15037\_PEPRICH\_202006\_AP  
 Setembro 2020  
 Setembro 2020

1:500

**CONCELLO DE FISTERRA (A CORUÑA)**  
 AYUNTAMIENTO DE FISTERRA (A CORUÑA)

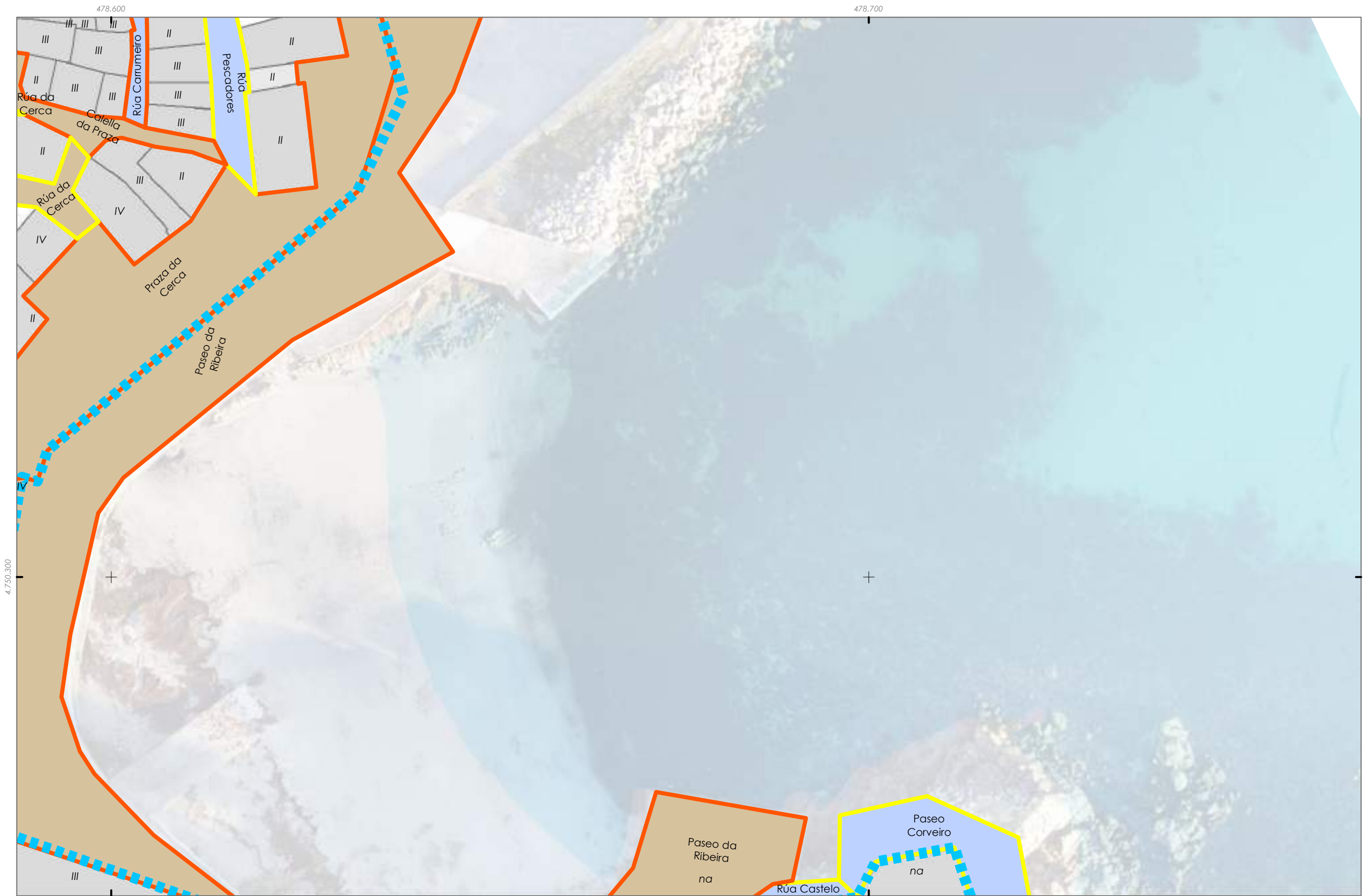
**PLAN ESPECIAL DE PROTECCIÓN E REFORMA INTERIOR DO CASCO HISTÓRICO**  
 PLAN ESPECIAL DE PROTECCIÓN Y REFORMA INTERIOR DEL CASCO HISTÓRICO

**Alfonso Botana S.L.**  
 Aprobación Provisional y Definitiva

**II. PLANOS DE INFORMACIÓN**  
 II. PLANOS DE INFORMACIÓN  
**II.07 REDE VIARIA**  
 II.07 RED VIARIA

0 5 10 20 Metros

Fonte de datos / Fuente de datos:  
 - Elaboración propia / Concello de Fisterra  
 - Elaboración propia / Concello de Fisterra



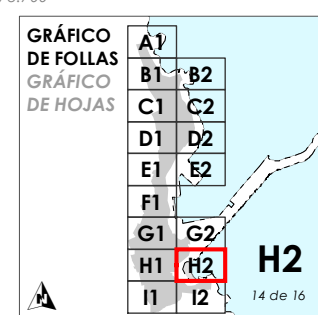
**Viaro / Viario**

Tipo, Material / Tipo, Material

|  |  |
|--|--|
|  | Arteria principal, Asfalto / Asfalto   |
|  | Arteria principal, Formigón / Hormigón |
|  | Arteria principal, Pedra / Piedra      |

|  |   |
|--|---|
|  | Rúa inhabilitada para tráfico de vehículos, Formigón / Hormigón |
|  | Rúa inhabilitada para tráfico de vehículos, Pedra / Piedra      |
|  | Tolerancia de tránsito rodado, Asfalto / Asfalto                |
|  | Tolerancia de tránsito rodado, Formigón / Hormigón              |
|  | Tolerancia de tránsito rodado, Pedra / Piedra                   |

Sistema de coordenadas: EPSG 25829  
 UTM ETRS89 Zona 29N  
 Unidades: metros



Concello de FISTERRA

15037\_PEPRIH\_202006\_AP  
 Setembro 2020  
 Setembro 2020

1:500

**CONCELLO DE FISTERRA (A CORUÑA)**  
 AYUNTAMIENTO DE FISTERRA (A CORUÑA)

**PLAN ESPECIAL DE PROTECCIÓN E REFORMA INTERIOR DO CASCO HISTÓRICO**  
 PLAN ESPECIAL DE PROTECCIÓN Y REFORMA INTERIOR DEL CASCO HISTÓRICO

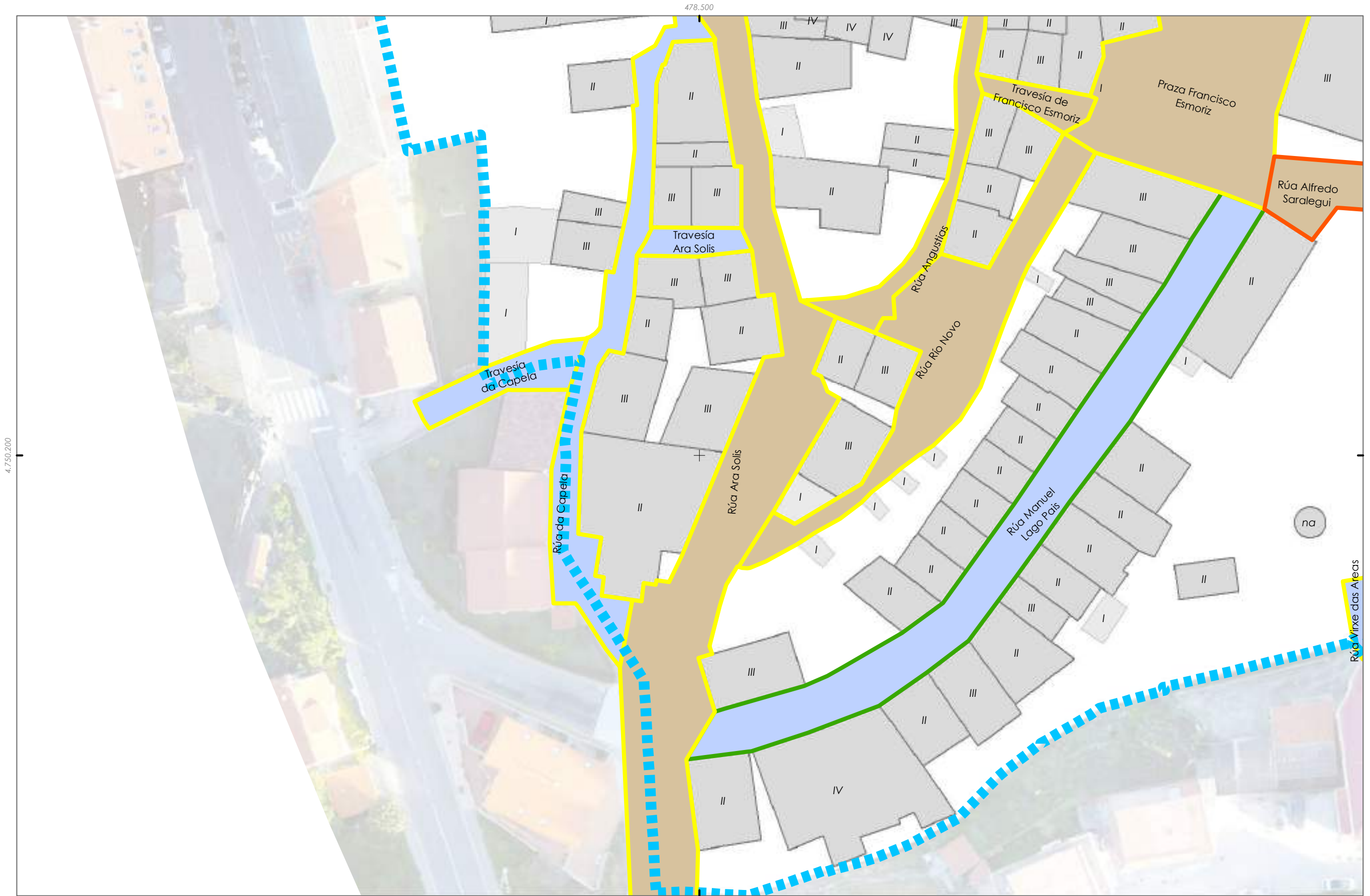
**Alfonso Botana S.L.**  
 Aprobación Provisional y Definitiva

**II. PLANOS DE INFORMACIÓN**  
 II. PLANOS DE INFORMACIÓN  
**II.07 REDE VIARIA**  
 II.07 RED VIARIA

0 5 10 20 Metros

Fonte de datos / Fuente de datos:  
 - Elaboración propia / Concello de Fisterra  
 - Elaboración propia / Concello de Fisterra





4.750.200




478.500






478.500

Rúa Virxe das Areas

 Delimitación do PEPRICH / Delimitación del PEPRICH  
 Quinteiros / Manzanas

**Viaro / Viarío**  
 Tipo, Material / Tipo, Material

-  Arteria principal, Asfalto / Asfalto
-  Arteria principal, Formigón / Hormigón
-  Arteria principal, Pedra / Piedra

-  Rúa inhabilitada para tráfico de vehículos, Formigón / Hormigón
-  Rúa inhabilitada para tráfico de vehículos, Pedra / Piedra
-  Tolerancia de tránsito rodado, Asfalto / Asfalto
-  Tolerancia de tránsito rodado, Formigón / Hormigón
-  Tolerancia de tránsito rodado, Pedra / Piedra

Sistema de coordenadas: EPSG 25829  
 UTM ETRS89 Zona 29N  
 Unidades: metros

**GRÁFICO DE FOLLAS GRÁFICO DE HOJAS**

|    |    |
|----|----|
| A1 |    |
| B1 | B2 |
| C1 | C2 |
| D1 | D2 |
| E1 | E2 |
| F1 |    |
| G1 | G2 |
| H1 | H2 |
| I1 | I2 |

15 de 16

Concello de FISTERRA



15037\_PEPRIH\_202006\_AP  
 Setembro 2020  
 Setembro 2020

**CONCELLO DE FISTERRA (A CORUÑA)**  
 AYUNTAMIENTO DE FISTERRA (A CORUÑA)

**PLAN ESPECIAL DE PROTECCIÓN E REFORMA INTERIOR DO CASCO HISTÓRICO**  
 PLAN ESPECIAL DE PROTECCIÓN Y REFORMA INTERIOR DEL CASCO HISTÓRICO

**Alfonso Botana S.L.**  
 Aprobación Provisional y Definitiva

**II. PLANOS DE INFORMACIÓN**  
 II. PLANOS DE INFORMACIÓN  
**II.07 REDE VIARIA**  
 II.07 RED VIARIA

0 5 10 20 Metros

Fonte de datos / Fuente de datos:  
 - Elaboración propia / Concello de Fisterra  
 - Elaboración propia / Concello de Fisterra



|    |  |  |   |  |    |  |    |    |    |    |    |    |    |    |    |  |    |    |    |    |    |    |   |  |
|----|--|--|---|--|----|--|----|----|----|----|----|----|----|----|----|--|----|----|----|----|----|----|---|--|
|    | Delimitación do PEPRICH / Delimitación del PEPRICH | <b>Viarío / Viario</b>                             | Rúa inhabilitada para tráfico de vehículos, Formigón / Hormigón | <p><b>GRÁFICO DE FOLLAS GRÁFICO DE HOJAS</b></p> <table border="1"> <tr><td>A1</td><td></td></tr> <tr><td>B1</td><td>B2</td></tr> <tr><td>C1</td><td>C2</td></tr> <tr><td>D1</td><td>D2</td></tr> <tr><td>E1</td><td>E2</td></tr> <tr><td>F1</td><td></td></tr> <tr><td>G1</td><td>G2</td></tr> <tr><td>H1</td><td>H2</td></tr> <tr><td>I1</td><td>I2</td></tr> </table> <p>16 de 16</p> | A1 |  | B1 | B2 | C1 | C2 | D1 | D2 | E1 | E2 | F1 |  | G1 | G2 | H1 | H2 | I1 | I2 | <p>Concello de FISTERRA</p> <p>15037_PEPRIH_202006_AP<br/>Setembro 2020</p> | <p><b>CONCELLO DE FISTERRA (A CORUÑA)</b><br/>AYUNTAMIENTO DE FISTERRA (A CORUÑA)</p> <p><b>PLAN ESPECIAL DE PROTECCIÓN E REFORMA INTERIOR DO CASCO HISTÓRICO</b><br/>PLAN ESPECIAL DE PROTECCIÓN Y REFORMA INTERIOR DEL CASCO HISTÓRICO</p> <p><b>Alfonso Botana S.L.</b><br/>Aprobación Provisional y Definitiva</p> <p><b>II. PLANOS DE INFORMACIÓN</b><br/>II. PLANOS DE INFORMACIÓN<br/><b>II.07 REDE VIARIA</b><br/>II.07 RED VIARIA</p> <p>0 5 10 20 Metros</p> |
| A1 |  |  |   |  |    |  |    |    |    |    |    |    |    |    |    |  |    |    |    |    |    |    |   |  |
| B1 | B2   |  |   |  |    |  |    |    |    |    |    |    |    |    |    |  |    |    |    |    |    |    |   |  |
| C1 | C2   |  |   |  |    |  |    |    |    |    |    |    |    |    |    |  |    |    |    |    |    |    |   |  |
| D1 | D2   |  |   |  |    |  |    |    |    |    |    |    |    |    |    |  |    |    |    |    |    |    |   |  |
| E1 | E2   |  |   |  |    |  |    |    |    |    |    |    |    |    |    |  |    |    |    |    |    |    |   |  |
| F1 |  |  |   |  |    |  |    |    |    |    |    |    |    |    |    |  |    |    |    |    |    |    |   |  |
| G1 | G2   |  |   |  |    |  |    |    |    |    |    |    |    |    |    |  |    |    |    |    |    |    |   |  |
| H1 | H2   |  |   |  |    |  |    |    |    |    |    |    |    |    |    |  |    |    |    |    |    |    |   |  |
| I1 | I2   |  |   |  |    |  |    |    |    |    |    |    |    |    |    |  |    |    |    |    |    |    |   |  |
|    | Quinteiros / Manzanas                              | Tipo, Material / Tipo, Material                    | Rúa inhabilitada para tráfico de vehículos, Pedra / Piedra      |  |    |  |    |    |    |    |    |    |    |    |    |  |    |    |    |    |    |    |   |  |
|    | Arteria principal, Asfalto / Asfalto               | Tolerancia de tránsito rodado, Asfalto / Asfalto   |   |  |    |  |    |    |    |    |    |    |    |    |    |  |    |    |    |    |    |    |   |  |
|    | Arteria principal, Formigón / Hormigón             | Tolerancia de tránsito rodado, Formigón / Hormigón |   |  |    |  |    |    |    |    |    |    |    |    |    |  |    |    |    |    |    |    |   |  |
|    | Arteria principal, Pedra / Piedra                  | Tolerancia de tránsito rodado, Pedra / Piedra      |   |  |    |  |    |    |    |    |    |    |    |    |    |  |    |    |    |    |    |    |   |  |

Fonte de datos / Fuente de datos:  
- Elaboración propia / Concello de Fisterra  
- Elaboración propia / Concello de Fisterra

Sistema de coordenadas: EPSG 25829  
UTM ETRS89 Zona 29N  
Unidades: metros