





 Delimitación do PEPRICH / Delimitación del PEPRICH


 Quinteiros / Manzanas


Servizos urbanísticos / Servicios urbanísticos

Tipo

 Rede de abastecemento / Red de abastecimiento

 Rede de saneamento / Red de saneamiento

 Rede de saneamento IMPULSIÓN / Red de saneamiento IMPULSIÓN

 Estación de bombeo / Estación de bombeo

Sistema de coordenadas: EPSG 25829
 UTM ETRS89 Zona 29N
 Unidades: metros

GRÁFICO DE FOLLAS	A1
GRÁFICO DE HOJAS	B1 B2 C1 C2 D1 D2 E1 E2 F1 G1 G2 H1 H2 I1 I2
	A1 1 de 16

Concello de FISTERRA 

15037_PEPRIH_202006_AP
 Setembro 2020
 Setembro 2020

1:500 


CONCELLO DE FISTERRA (A CORUÑA)
 AYUNTAMIENTO DE FISTERRA (A CORUÑA)

PLAN ESPECIAL DE PROTECCIÓN E REFORMA INTERIOR DO CASCO HISTÓRICO
 PLAN ESPECIAL DE PROTECCIÓN Y REFORMA INTERIOR DEL CASCO HISTÓRICO

Alfonso Botana S.L.
 Aprobación Provisional e Definitiva

II. PLANOS DE INFORMACIÓN
 II. PLANOS DE INFORMACIÓN

II.08 SERVIZOS URBANÍSTICOS
 II.08 SERVICIOS URBANÍSTICOS

0 5 10 20 Metros 

Fonte de datos / Fuente de datos:
 - Elaboración propia / Concello de Fisterra
 - Elaboración propia / Concello de Fisterra





 Delimitación do PEPRICH / Delimitación del PEPRICH


 Quinteiros / Manzanas


Servizos urbanísticos / Servicios urbanísticos

Tipo

 Rede de abastecemento / Red de abastecimiento

 Rede de saneamento / Red de saneamiento


 Rede de saneamento IMPULSIÓN / Red de saneamiento IMPULSIÓN


 Estación de bombeo / Estación de bombeo


Sistema de coordenadas: EPSG 25829
 UTM ETRS89 Zona 29N
 Unidades: metros

GRÁFICO DE FOLLAS GRÁFICO DE HOJAS	A1	 B1 2 de 16	Concello de FISTERRA	CONCELLO DE FISTERRA (A CORUÑA) <small>AYUNTAMIENTO DE FISTERRA (A CORUÑA)</small>
	B1			PLAN ESPECIAL DE PROTECCIÓN E REFORMA INTERIOR DO CASCO HISTÓRICO <small>PLAN ESPECIAL DE PROTECCIÓN Y REFORMA INTERIOR DEL CASCO HISTÓRICO</small>
C1				Alfonso Botana S.L. <small>Aprobación Provisional y Definitiva</small>
D1				II. PLANOS DE INFORMACIÓN <small>II. PLANOS DE INFORMACIÓN</small>
E1				II.08 SERVICIOS URBANÍSTICOS <small>II.08 SERVICIOS URBANÍSTICOS</small>
F1				
G1				
H1				
I1				
				15037_PEPRIH_202006_AP Setembro 2020 <small>Septiembre 2020</small>
				

Fonte de datos / Fuente de datos:
 - Elaboración propia / Concello de Fisterra
 - Elaboración propia / Concello de Fisterra







 Delimitación do PEPRICH / Delimitación del PEPRICH

 Quinteiros / Manzanas

Servizos urbanísticos / Servicios urbanísticos

Tipo

-  Rede de abastecemento / Red de abastecimiento
-  Rede de saneamento / Red de saneamiento
-  Rede de saneamento IMPULSIÓN / Red de saneamiento IMPULSIÓN
-  Estación de bombeo / Estación de bombeo

Sistema de coordenadas: EPSG 25829
UTM ETRS89 Zona 29N
Unidades: metros

GRÁFICO DE FOLLAS GRÁFICO DE HOJAS	A1	
	B1	B2
	C1	C2
	D1	D2
	E1	E2
	F1	
	G1	G2
	H1	H2
	I1	I2
	B2	

3 de 16

Concello de FISTERRA 

15037_PEPRIH_202006_AP
Setembro 2020
Setiembre 2020

1:500 


CONCELLO DE FISTERRA (A CORUÑA)
AYUNTAMIENTO DE FISTERRA (A CORUÑA)

PLAN ESPECIAL DE PROTECCIÓN E REFORMA INTERIOR DO CASCO HISTÓRICO
PLAN ESPECIAL DE PROTECCIÓN Y REFORMA INTERIOR DEL CASCO HISTÓRICO

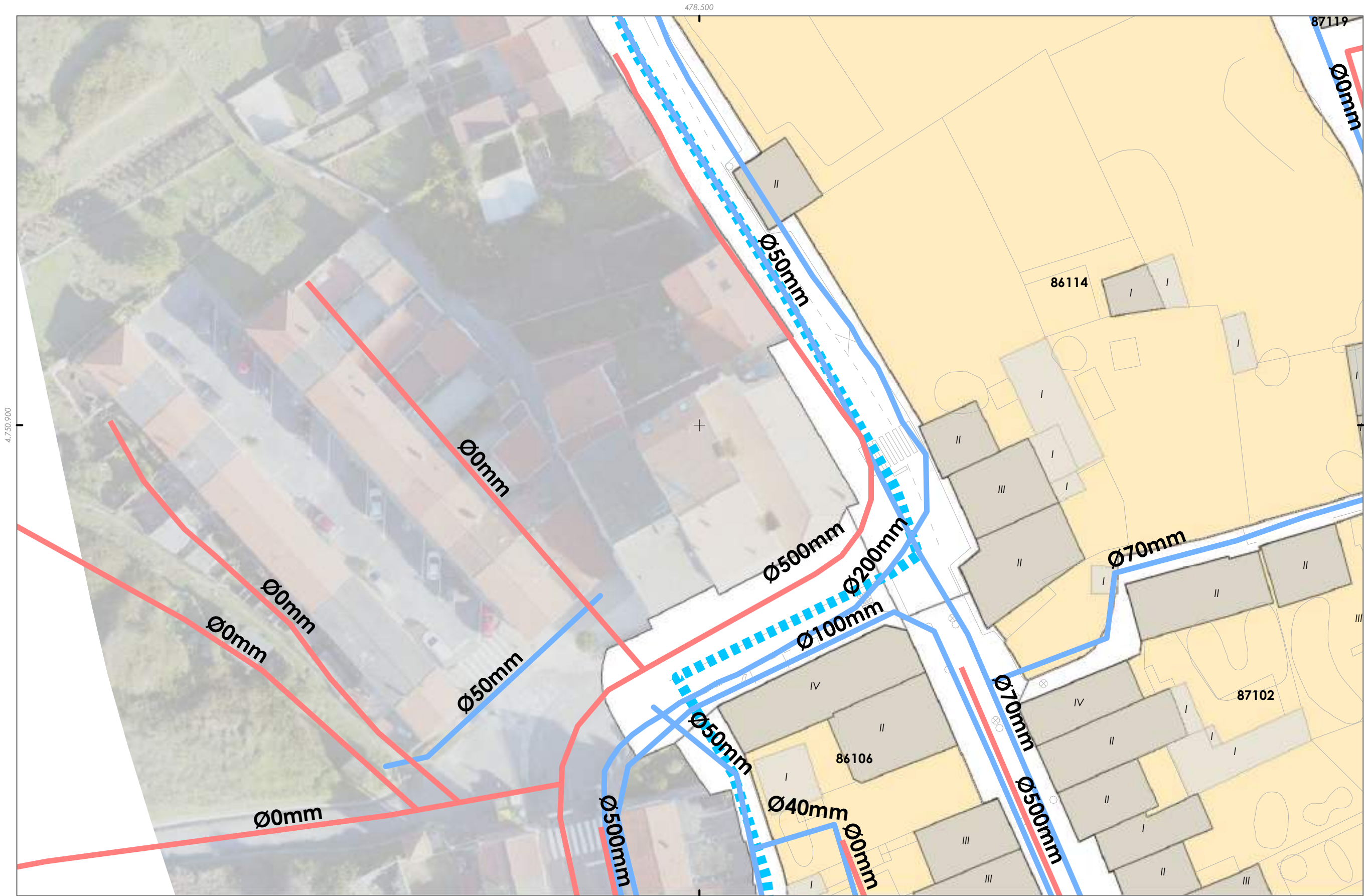
Alfonso Botana S.L.
Aprobación Provisional y Definitiva

II. PLANOS DE INFORMACIÓN
II. PLANOS DE INFORMACIÓN





II.08 SERVIZOS URBANÍSTICOS
II.08 SERVICIOS URBANÍSTICOS

0 5 10 20 Metros 

Fonte de datos / Fuente de datos:
- Elaboración propia / Concello de Fisterra
- Elaboración propia / Concello de Fisterra



 Delimitación do PEPRICH / Delimitación del PEPRICH
 Quinteiros / Manzanas


Servizos urbanísticos / Servicios urbanísticos
Tipo
 Rede de abastecemento / Red de abastecimiento
 Rede de saneamento / Red de saneamiento
 Rede de saneamento IMPULSIÓN / Red de saneamiento IMPULSIÓN
 Estación de bombeo / Estación de bombeo

Sistema de coordenadas: EPSG 25829
 UTM ETRS89 Zona 29N
 Unidades: metros

GRÁFICO DE FOLLAS GRÁFICO DE HOJAS

A1	
B1	B2
C1	C2
D1	D2
E1	E2
F1	
G1	G2
H1	H2
I1	I2

C1
4 de 16

Concello de FISTERRA 


CONCELLO DE FISTERRA (A CORUÑA)
 AYUNTAMIENTO DE FISTERRA (A CORUÑA)


PLAN ESPECIAL DE PROTECCIÓN E REFORMA INTERIOR DO CASCO HISTÓRICO
 PLAN ESPECIAL DE PROTECCIÓN Y REFORMA INTERIOR DEL CASCO HISTÓRICO

Alfonso Botana S.L.
 Aprobación Provisional e Definitiva

II. PLANOS DE INFORMACIÓN
 II. PLANOS DE INFORMACIÓN
 II.08 SERVIZOS URBANÍSTICOS


15037_PEPRIH_202006_AP
 Setembro 2020
 Setembro 2020


1:500 

 0 5 10 20 Metros

Fonte de datos / Fuente de datos:
 - Elaboración propia / Concello de Fisterra
 - Elaboración propia / Concello de Fisterra





 Delimitación do PEPRICH / Delimitación del PEPRICH


 Quinteiros / Manzanas


Servizos urbanísticos / Servicios urbanísticos

Tipo

 Rede de abastecemento / Red de abastecimiento



 Rede de saneamento / Red de saneamiento

 Rede de saneamento IMPULSIÓN / Red de saneamiento IMPULSIÓN

 Estación de bombeo / Estación de bombeo

Sistema de coordenadas: EPSG 25829
 UTM ETRS89 Zona 29N
 Unidades: metros

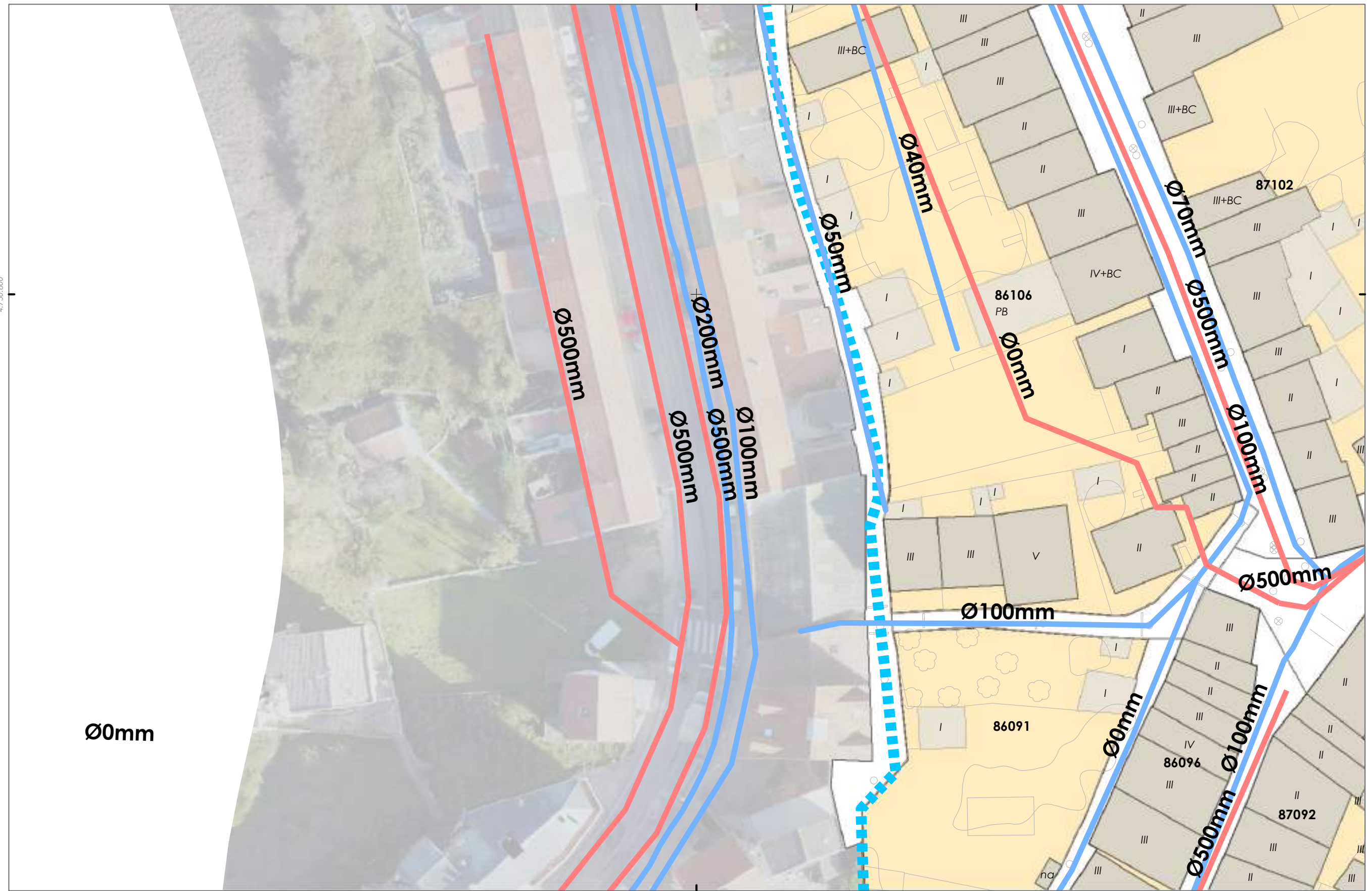
GRÁFICO DE FOLLAS GRÁFICO DE HOJAS	A1	
	B1	B2
	C1	C2
	D1	D2
	E1	E2
	F1	
	G1	G2
	H1	H2
	I1	I2
	C2	
	5 de 16	

Concello de FISTERRA 	CONCELLO DE FISTERRA (A CORUÑA) <small>AYUNTAMIENTO DE FISTERRA (A CORUÑA)</small>
	PLAN ESPECIAL DE PROTECCIÓN E REFORMA INTERIOR DO CASCO HISTÓRICO <small>PLAN ESPECIAL DE PROTECCIÓN Y REFORMA INTERIOR DEL CASCO HISTÓRICO</small>
Alfonso Botana S.L. <small>Aprobación Provisional y Definitiva</small>	
II. PLANOS DE INFORMACIÓN <small>II. PLANOS DE INFORMACIÓN</small>	
II.08 SERVIZOS URBANÍSTICOS <small>II.08 SERVICIOS URBANÍSTICOS</small>	
15037_PEPRICH_202006_AP Setembro 2020 <small>Septiembre 2020</small>	


Fonte de datos / Fuente de datos:
 - Elaboración propia / Concello de Fisterra
 - Elaboración propia / Concello de Fisterra


4.750.800

478.500







478.500

 Delimitación do PEPRICH / Delimitación del PEPRICH




 Quinteiros / Manzanas

Servizos urbanísticos / Servicios urbanísticos

Tipo

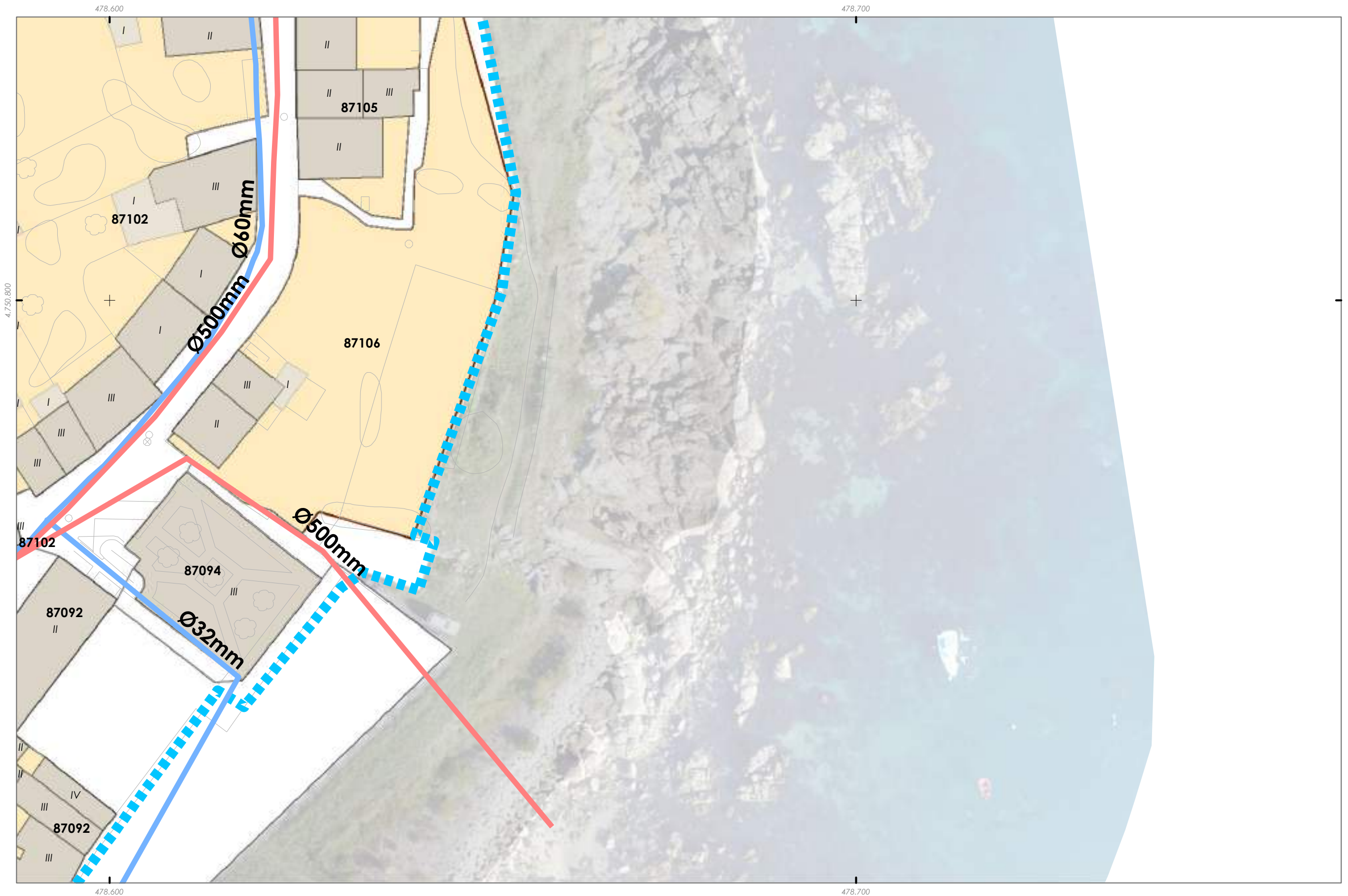
-  Rede de abastecemento / Red de abastecimiento
-  Rede de saneamento / Red de saneamiento
-  Rede de saneamento IMPULSIÓN / Red de saneamiento IMPULSIÓN
-  Estación de bombeo / Estación de bombeo



Sistema de coordenadas: EPSG 25829
 UTM ETRS89 Zona 29N
 Unidades: metros





GRÁFICO DE FOLLAS GRÁFICO DE HOJAS 	Concello de FISTERRA 	CONCELLO DE FISTERRA (A CORUÑA) AYUNTAMIENTO DE FISTERRA (A CORUÑA)
	15037_PEPRIH_202006_AP Setembro 2020 Septiembre 2020	PLAN ESPECIAL DE PROTECCIÓN E REFORMA INTERIOR DO CASCO HISTÓRICO PLAN ESPECIAL DE PROTECCIÓN Y REFORMA INTERIOR DEL CASCO HISTÓRICO
	1:500 	Alfonso Botana S.L. Aprobación Provisional y Definitiva
	6 de 16	II. PLANOS DE INFORMACIÓN II.08 SERVICIOS URBANÍSTICOS

0 5 10 20 Metros

Fonte de datos / Fuente de datos:
 - Elaboración propia / Concello de Fisterra
 - Elaboración propia / Concello de Fisterra



 Delimitación do PEPRICH / Delimitación del PEPRICH
 Quinteiros / Manzanas


Servizos urbanísticos / Servicios urbanísticos
Tipo
 Rede de abastecemento / Red de abastecimiento
 Rede de saneamento / Red de saneamiento
 Rede de saneamento IMPULSIÓN / Red de saneamiento IMPULSIÓN
 Estación de bombeo / Estación de bombeo

Sistema de coordenadas: EPSG 25829
 UTM ETRS89 Zona 29N
 Unidades: metros

GRÁFICO DE FOLLAS / GRÁFICO DE HOJAS

A1	
B1	B2
C1	C2
D1	D2
E1	E2
F1	
G1	G2
H1	H2
I1	I2

D2
7 de 16


Concello de FISTERRA 


CONCELLO DE FISTERRA (A CORUÑA)
 AYUNTAMIENTO DE FISTERRA (A CORUÑA)
 PLAN ESPECIAL DE PROTECCIÓN E REFORMA INTERIOR DO CASCO HISTÓRICO
 PLAN ESPECIAL DE PROTECCIÓN Y REFORMA INTERIOR DEL CASCO HISTÓRICO

Alfonso Botana S.L.
 Aprobación Provisional e Definitiva

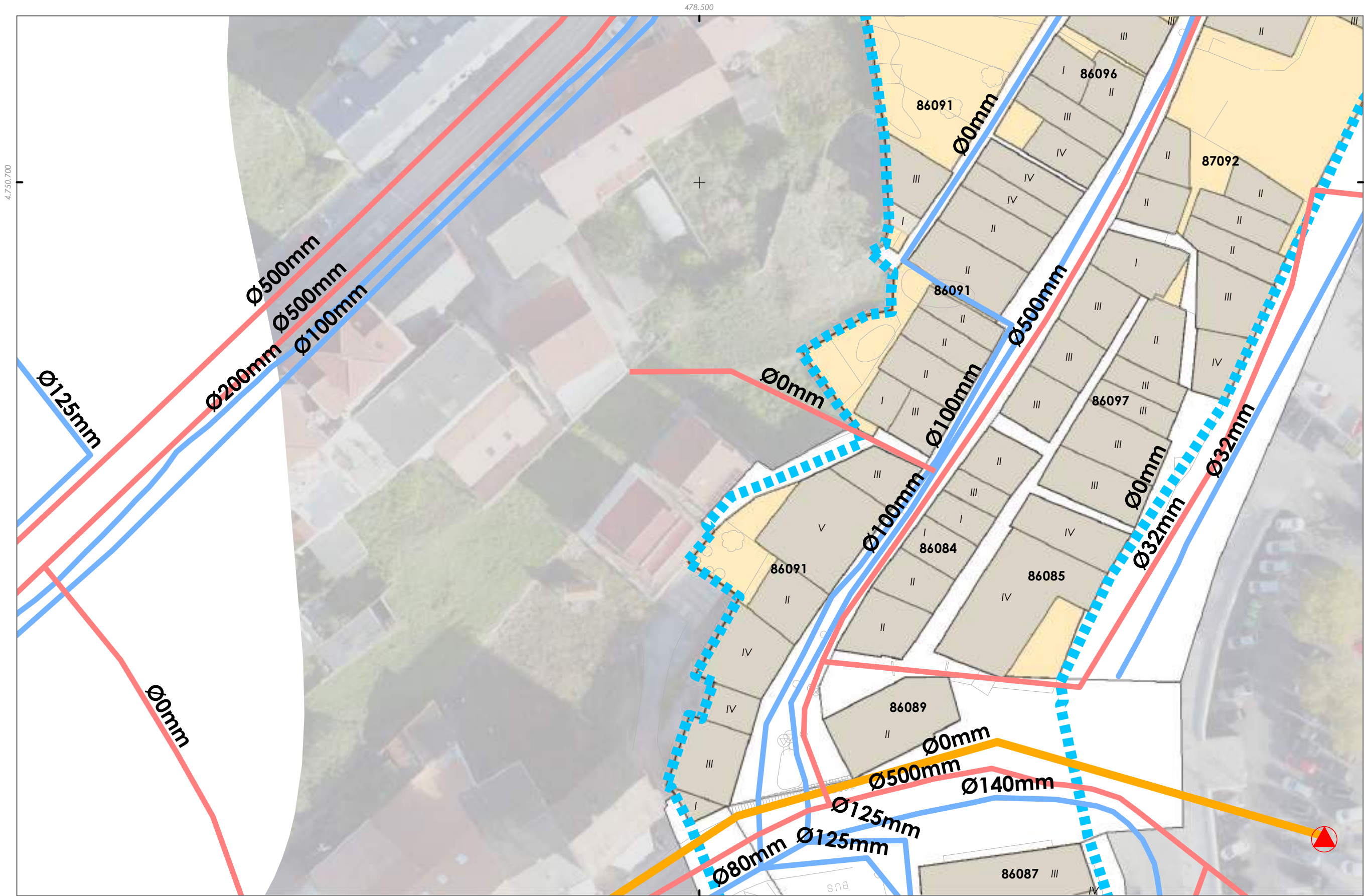
II. PLANOS DE INFORMACIÓN
 II. PLANOS DE INFORMACIÓN
 II.08 SERVIZOS URBANÍSTICOS

15037_PEPRIH_202006_AP
 Setembro 2020
 Setembro 2020





1:500 

 0 5 10 20 Metros

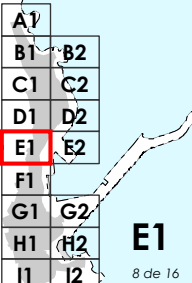

Fonte de datos / Fuente de datos:
 - Elaboración propia / Concello de Fisterra
 - Elaboración propia / Concello de Fisterra



 Delimitación do PEPRICH / Delimitación del PEPRICH
 Quinteiros / Manzanas

Servizos urbanísticos / Servicios urbanísticos
Tipo
 Rede de abastecemento / Red de abastecimiento
 Rede de saneamento / Red de saneamiento
 Rede de saneamento IMPULSIÓN / Red de saneamiento IMPULSIÓN
 Estación de bombeo / Estación de bombeo



Sistema de coordenadas: EPSG 25829
 UTM ETRS89 Zona 29N
 Unidades: metros





GRÁFICO DE FOLLAS GRÁFICO DE HOJAS 	CONCELLO DE FISTERRA 	CONCELLO DE FISTERRA (A CORUÑA) <small>AYUNTAMIENTO DE FISTERRA (A CORUÑA)</small>
	<small>15037_PEPRIH_202006_AP</small> <small>Setembro 2020</small> <small>Setiembre 2020</small>	<small>PLAN ESPECIAL DE PROTECCIÓN E REFORMA INTERIOR DO CASCO HISTÓRICO</small> <small>PLAN ESPECIAL DE PROTECCIÓN Y REFORMA INTERIOR DEL CASCO HISTÓRICO</small>
<small>8 de 16</small>	<small>1:500</small>	<small>II. PLANOS DE INFORMACIÓN</small> <small>II. PLANOS DE INFORMACIÓN</small> <small>II.08 SERVICIOS URBANÍSTICOS</small> <small>II.08 SERVICIOS URBANÍSTICOS</small>

0 5 10 20 Metros

Fonte de datos / Fuente de datos:
 - Elaboración propia / Concello de Fisterra
 - Elaboración propia / Concello de Fisterra



 Delimitación do PEPRICH / Delimitación del PEPRICH
 Quinteiros / Manzanas


Servizos urbanísticos / Servicios urbanísticos
Tipo
 Rede de abastecemento / Red de abastecimiento
 Rede de saneamento / Red de saneamiento
 Rede de saneamento IMPULSIÓN / Red de saneamiento IMPULSIÓN
 Estación de bombeo / Estación de bombeo

Sistema de coordenadas: EPSG 25829
 UTM ETRS89 Zona 29N
 Unidades: metros



GRÁFICO DE FOLLAS / GRÁFICO DE HOJAS

A1	
B1	B2
C1	C2
D1	D2
E1	E2
F1	
G1	G2
H1	H2
I1	I2

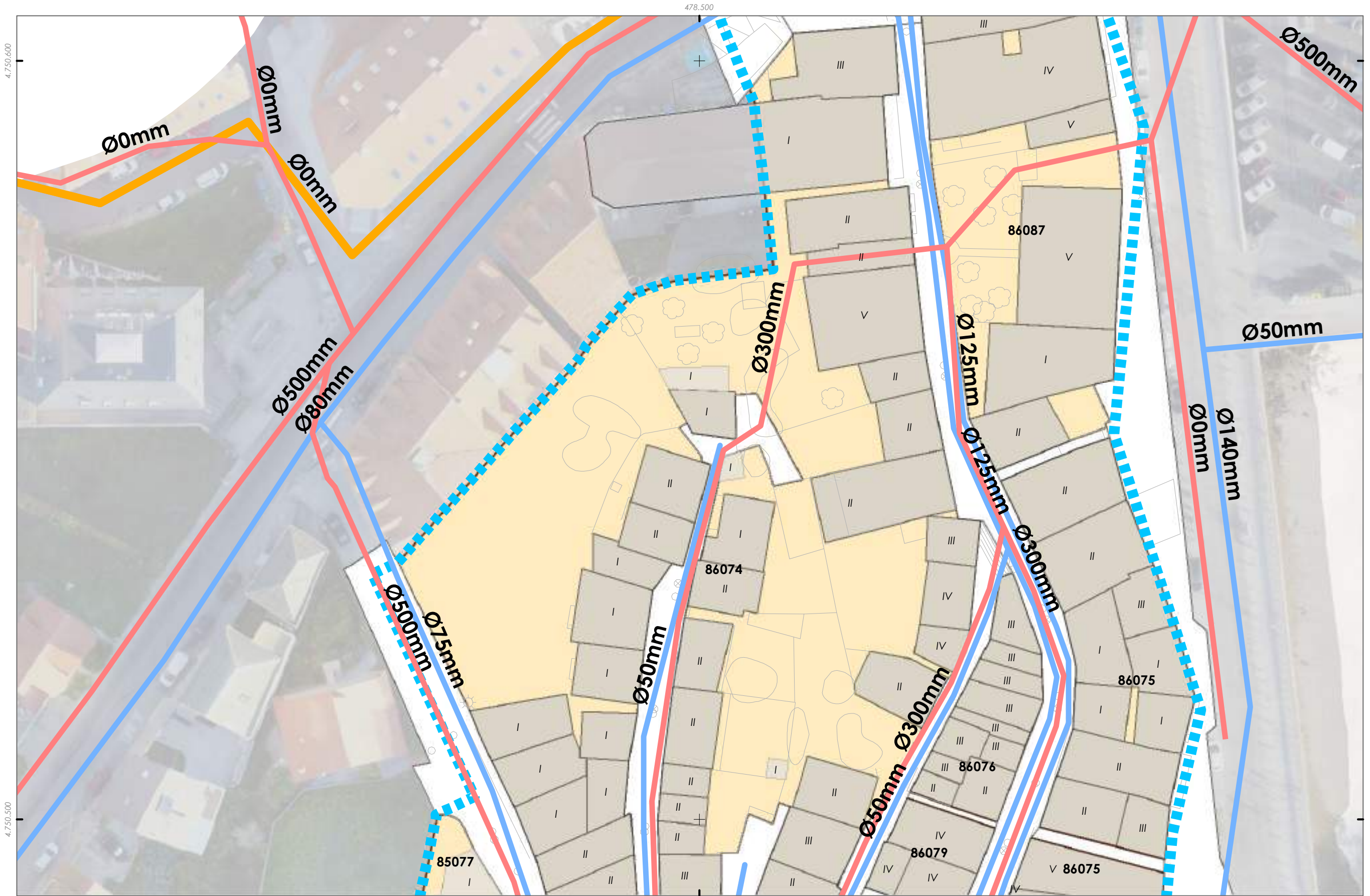
9 de 16

Concello de FISTERRA 
CONCELLO DE FISTERRA (A CORUÑA)
 AYUNTAMIENTO DE FISTERRA (A CORUÑA)
PLAN ESPECIAL DE PROTECCIÓN E REFORMA INTERIOR DO CASCO HISTÓRICO
 PLAN ESPECIAL DE PROTECCIÓN Y REFORMA INTERIOR DEL CASCO HISTÓRICO
Alfonso Botana S.L.
 Aprobación Provisional e Definitiva
II. PLANOS DE INFORMACIÓN
 II. PLANOS DE INFORMACIÓN
II.08 SERVICIOS URBANÍSTICOS
 II.08 SERVICIOS URBANÍSTICOS

15037_PEPRICH_202006_AP
 Setembro 2020
 Setembro 2020

1:500   0 5 10 20 Metros

Fonte de datos / Fuente de datos:
 - Elaboración propia / Concello de Fisterra
 - Elaboración propia / Concello de Fisterra







 Delimitación do PEPRICH / Delimitación del PEPRICH


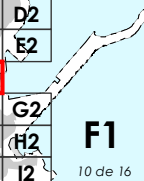
 Quinteiros / Manzanas

Servizos urbanísticos / Servicios urbanísticos

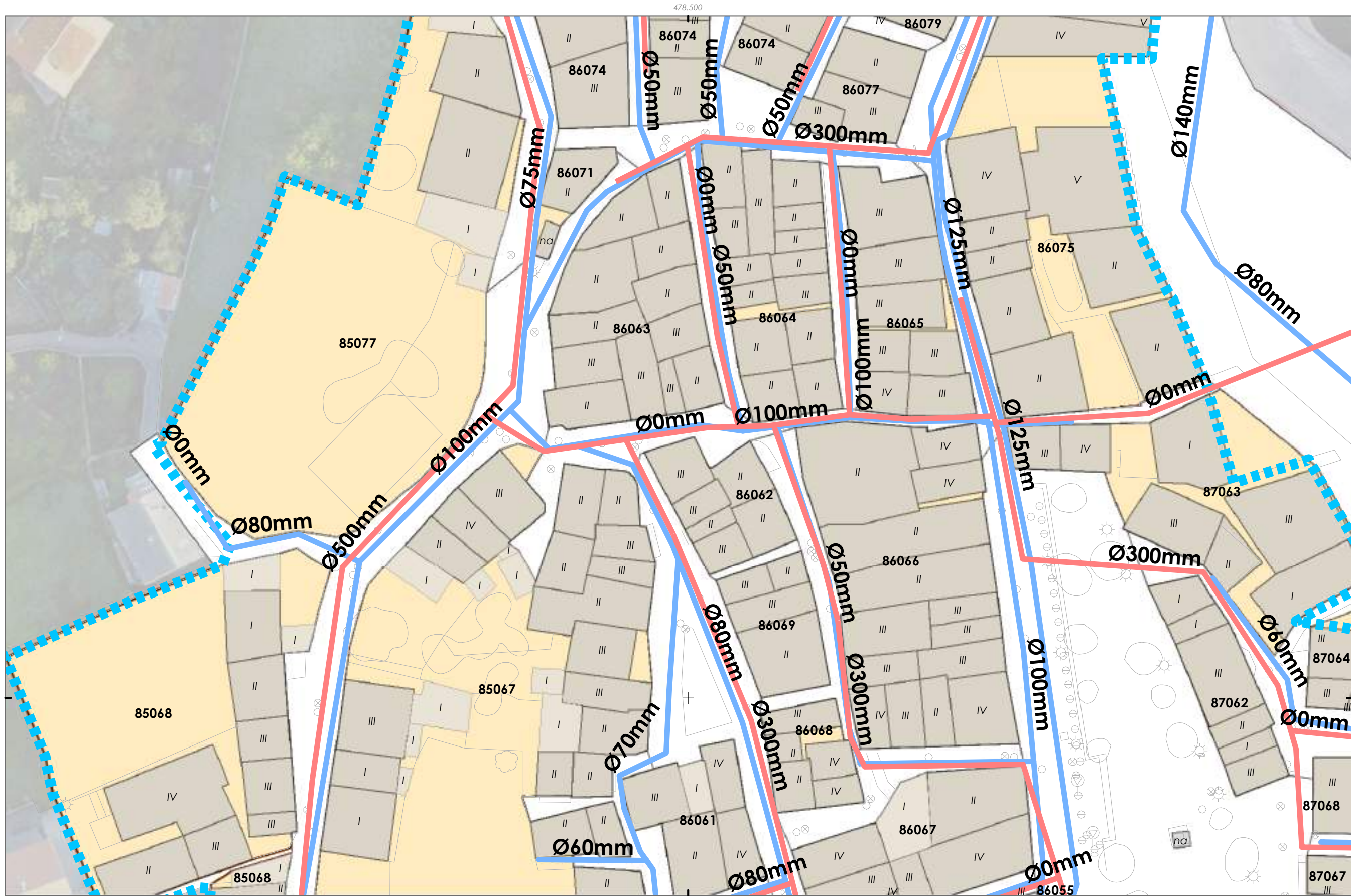
Tipo



-  Rede de abastecemento / Red de abastecimiento
-  Rede de saneamento / Red de saneamiento
-  Rede de saneamento IMPULSIÓN / Red de saneamiento IMPULSIÓN
-  Estación de bombeo / Estación de bombeo





Sistema de coordenadas: EPSG 25829
 UTM ETRS89 Zona 29N
 Unidades: metros

GRÁFICO DE FOLLAS GRÁFICO DE HOJAS	<table border="1"> <tr><td>A1</td><td></td></tr> <tr><td>B1</td><td>B2</td></tr> <tr><td>C1</td><td>C2</td></tr> <tr><td>D1</td><td>D2</td></tr> <tr><td>E1</td><td>E2</td></tr> <tr><td>F1</td><td></td></tr> <tr><td>G1</td><td>G2</td></tr> <tr><td>H1</td><td>H2</td></tr> <tr><td>I1</td><td>I2</td></tr> </table>	A1		B1	B2	C1	C2	D1	D2	E1	E2	F1		G1	G2	H1	H2	I1	I2	 <p>Concello de FISTERRA</p>	<p>CONCELLO DE FISTERRA (A CORUÑA) <small>AYUNTAMIENTO DE FISTERRA (A CORUÑA)</small></p> <p>PLAN ESPECIAL DE PROTECCIÓN E REFORMA INTERIOR DO CASCO HISTÓRICO <small>PLAN ESPECIAL DE PROTECCIÓN Y REFORMA INTERIOR DEL CASCO HISTÓRICO</small></p>
	A1																				
B1	B2																				
C1	C2																				
D1	D2																				
E1	E2																				
F1																					
G1	G2																				
H1	H2																				
I1	I2																				
 <p>F1 10 de 16</p>	<p>Alfonso Botana S.L. <small>Aprobación Provisional y Definitiva</small></p> <p>II. PLANOS DE INFORMACIÓN <small>II. PLANOS DE INFORMACIÓN</small></p> <p>II.08 SERVICIOS URBANÍSTICOS <small>II.08 SERVICIOS URBANÍSTICOS</small></p>																				
<p>15037_PEPRIH_202006_AP Setembro 2020 Septiembre 2020</p>		<p>1:500</p>	<p>0 5 10 20 Metros</p>																		

Fonte de datos / Fuente de datos:
 - Elaboración propia / Concello de Fisterra
 - Elaboración propia / Concello de Fisterra



 Delimitación do PEPRICH / Delimitación del PEPRICH
 Quinteiros / Manzanas


Servizos urbanísticos / Servicios urbanísticos
Tipo
 Rede de abastecemento / Red de abastecimiento
 Rede de saneamento / Red de saneamiento
 Rede de saneamento IMPULSIÓN / Red de saneamiento IMPULSIÓN
 Estación de bombeo / Estación de bombeo

Sistema de coordenadas: EPSG 25829
 UTM ETRS89 Zona 29N
 Unidades: metros

GRÁFICO DE FOLLAS / GRÁFICO DE HOJAS

A1	B1	B2
C1	C2	D1
D2	E1	E2
F1	F2	G1
H1	H2	I1
I2		

G1 11 de 16

Concello de FISTERRA 


CONCELLO DE FISTERRA (A CORUÑA)
 AYUNTAMIENTO DE FISTERRA (A CORUÑA)


PLAN ESPECIAL DE PROTECCIÓN E REFORMA INTERIOR DO CASCO HISTÓRICO
 PLAN ESPECIAL DE PROTECCIÓN Y REFORMA INTERIOR DEL CASCO HISTÓRICO

Alfonso Botana S.L.
 Aprobación Provisional e Definitiva

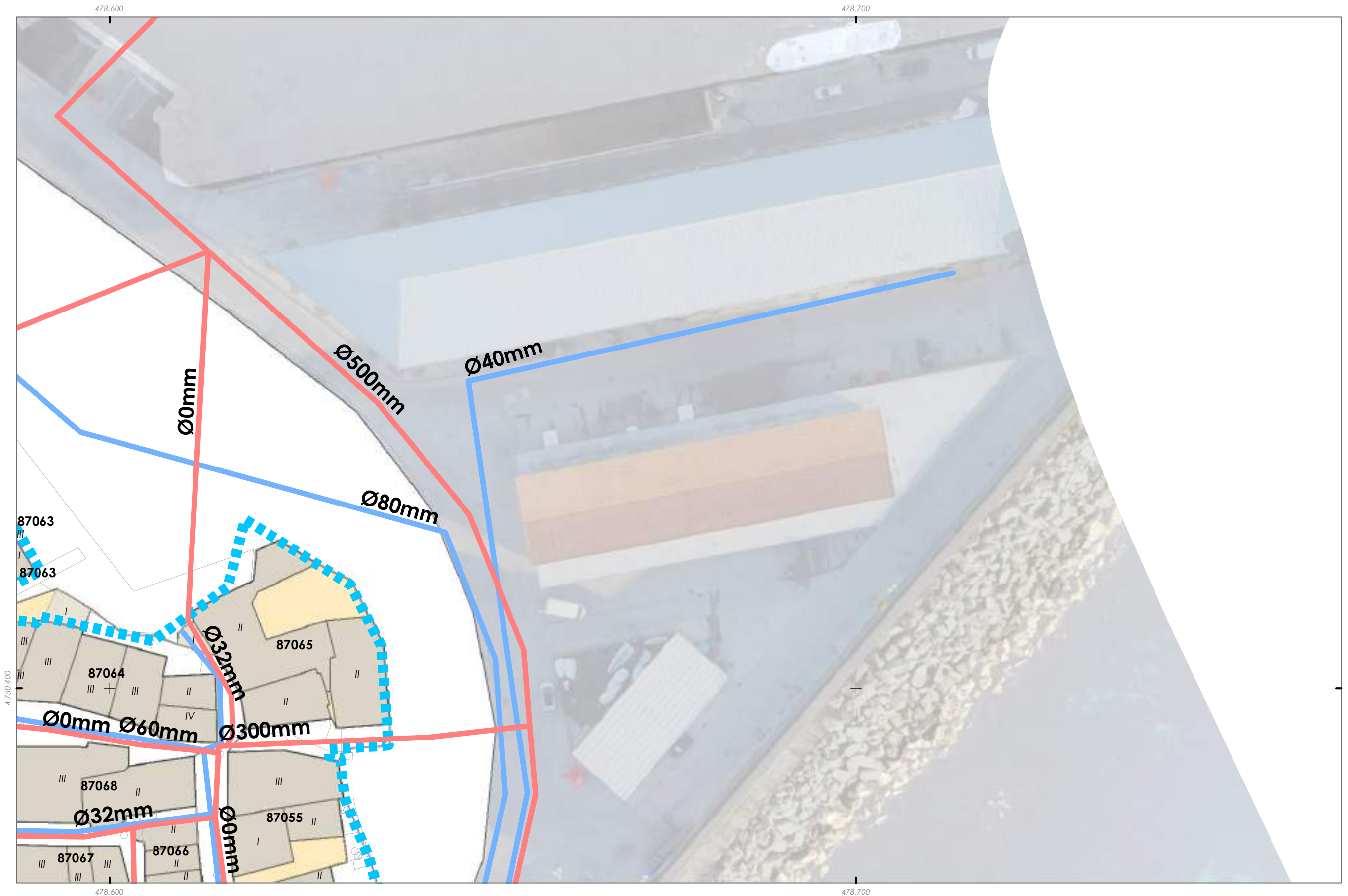
II. PLANOS DE INFORMACIÓN
 II. PLANOS DE INFORMACIÓN
 II.08 SERVICIOS URBANÍSTICOS



15037_PEPRIH_202006_AP
 Setembro 2020
 Septiembre 2020





1:500 

 0 5 10 20 Metros

Fonte de datos / Fuente de datos:
 - Elaboración propia / Concello de Fisterra
 - Elaboración propia / Concello de Fisterra



 Delimitación do PEPRICH / Delimitación del PEPRICH
 Quinteiros / Manzanas


Servizos urbanísticos / Servicios urbanísticos
Tipo
 Rede de abastecemento / Red de abastecimiento
 Rede de saneamento / Red de saneamiento
 Rede de saneamento IMPULSIÓN / Red de saneamiento IMPULSIÓN
 Estación de bombeo / Estación de bombeo

Sistema de coordenadas: EPSG 25829
 UTM ETRS89 Zona 29N
 Unidades: metros

GRÁFICO DE FOLLAS / GRÁFICO DE HOJAS

A1	
B1	B2
C1	C2
D1	D2
E1	E2
F1	
G1	G2
H1	H2
I1	I2

12 de 16


Concello de FISTERRA 


CONCELLO DE FISTERRA (A CORUÑA)
 AYUNTAMIENTO DE FISTERRA (A CORUÑA)
 PLAN ESPECIAL DE PROTECCIÓN E REFORMA INTERIOR DO CASCO HISTÓRICO
 PLAN ESPECIAL DE PROTECCIÓN Y REFORMA INTERIOR DEL CASCO HISTÓRICO

Alfonso Botana S.L.
 Aprobación Provisional e Definitiva

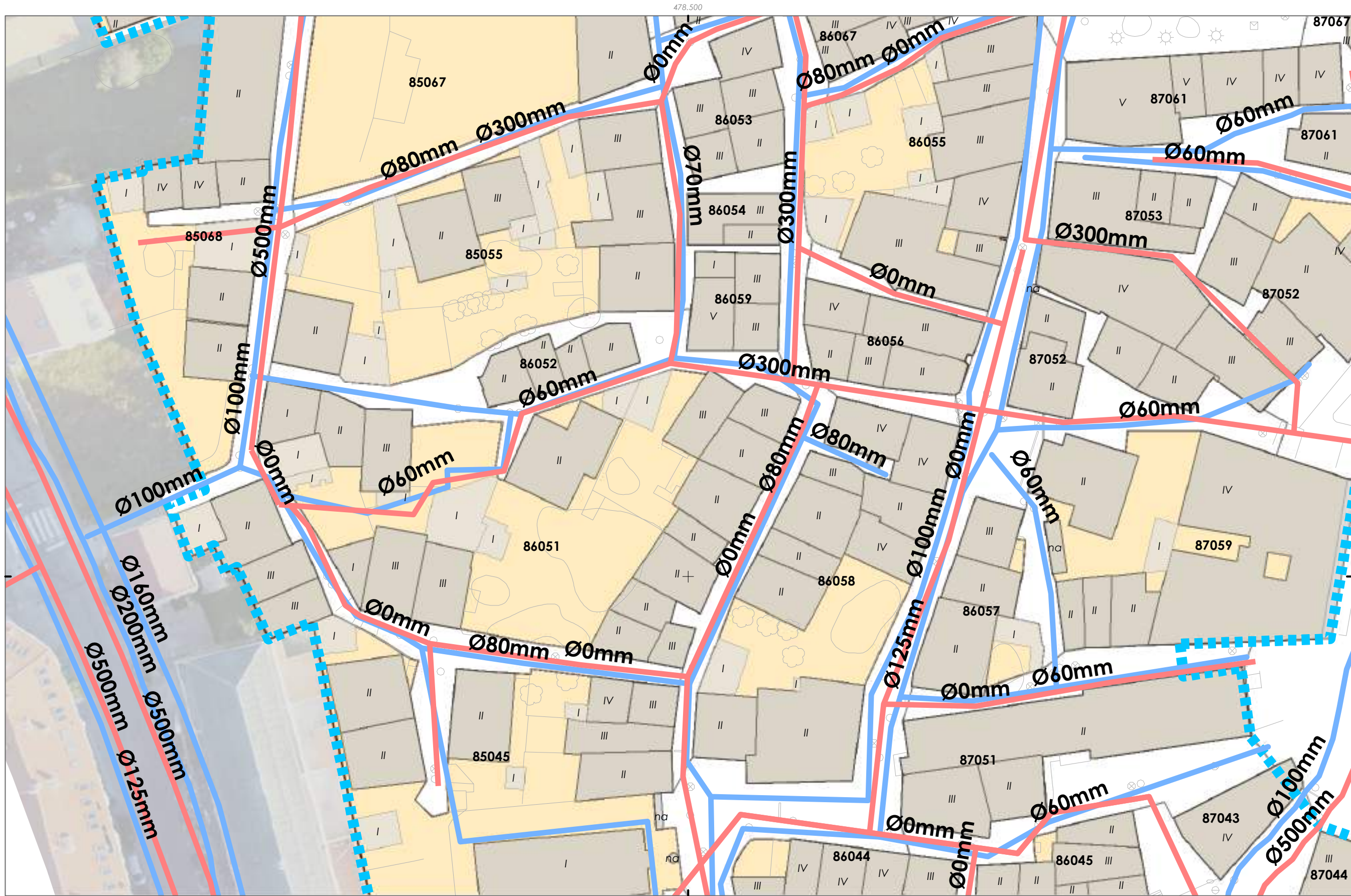
II. PLANOS DE INFORMACIÓN
 II. PLANOS DE INFORMACIÓN
II.08 SERVIZOS URBANÍSTICOS
 II.08 SERVICIOS URBANÍSTICOS



15037_PEPRIH_202006_AP
 Setembro 2020
 Septiembre 2020

1:500 

 0 5 10 20 Metros

Fonte de datos / Fuente de datos:
 - Elaboración propia / Concello de Fisterra
 - Elaboración propia / Concello de Fisterra



 Delimitación do PEPRICH / Delimitación del PEPRICH
 Quinteiros / Manzanas





Servizos urbanísticos / Servicios urbanísticos
Tipo
 Rede de abastecemento / Red de abastecimiento
 Rede de saneamento / Red de saneamiento
 Rede de saneamento IMPULSIÓN / Red de saneamiento IMPULSIÓN
 Estación de bombeo / Estación de bombeo

GRÁFICO DE FOLLAS / GRÁFICO DE HOJAS

A1	B1	B2
C1	C2	D1
D2	E1	E2
F1	G1	G2
H1	H2	H3
I1	I2	I3

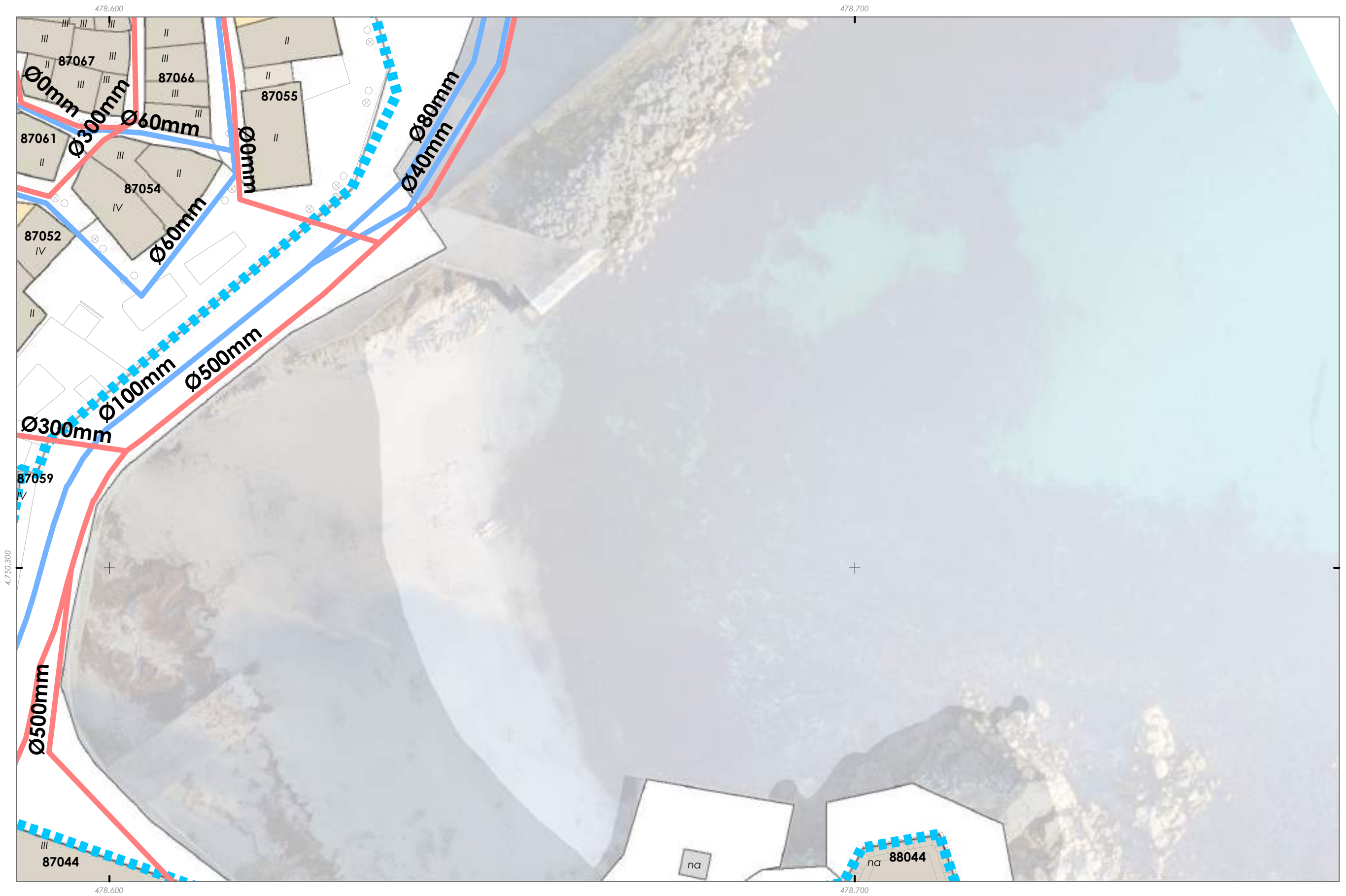
H1 13 de 16



Concello de FISTERRA





 15037_PEPRICH_202006_AP
 Setembro 2020
 Setembro 2020
 1:500

CONCELLO DE FISTERRA (A CORUÑA)
 AYUNTAMIENTO DE FISTERRA (A CORUÑA)
 PLAN ESPECIAL DE PROTECCIÓN E REFORMA INTERIOR DO CASCO HISTÓRICO
 PLAN ESPECIAL DE PROTECCIÓN Y REFORMA INTERIOR DEL CASCO HISTÓRICO
Alfonso Botana S.L.
 Aprobación Provisional e Definitiva
II. PLANOS DE INFORMACIÓN
 II. PLANOS DE INFORMACIÓN
II.08 SERVIZOS URBANÍSTICOS
 II.08 SERVICIOS URBANÍSTICOS
 0 5 10 20 Metros

Fonte de datos / Fuente de datos:
 - Elaboración propia / Concello de Fisterra
 - Elaboración propia / Concello de Fisterra



 Delimitación do PEPRICH / Delimitación del PEPRICH
 Quinteiros / Manzanas


Servizos urbanísticos / Servicios urbanísticos
Tipo
 Rede de abastecemento / Red de abastecimiento
 Rede de saneamento / Red de saneamiento
 Rede de saneamento IMPULSIÓN / Red de saneamiento IMPULSIÓN
 Estación de bombeo / Estación de bombeo

Sistema de coordenadas: EPSG 25829
 UTM ETRS89 Zona 29N
 Unidades: metros

GRÁFICO DE FOLLAS / GRÁFICO DE HOJAS

A1	
B1	B2
C1	C2
D1	D2
E1	E2
F1	
G1	G2
H1	H2
I1	I2

14 de 16


Concello de FISTERRA 

CONCELLO DE FISTERRA (A CORUÑA)
 AYUNTAMIENTO DE FISTERRA (A CORUÑA)
 PLAN ESPECIAL DE PROTECCIÓN E REFORMA INTERIOR DO CASCO HISTÓRICO
 PLAN ESPECIAL DE PROTECCIÓN Y REFORMA INTERIOR DEL CASCO HISTÓRICO

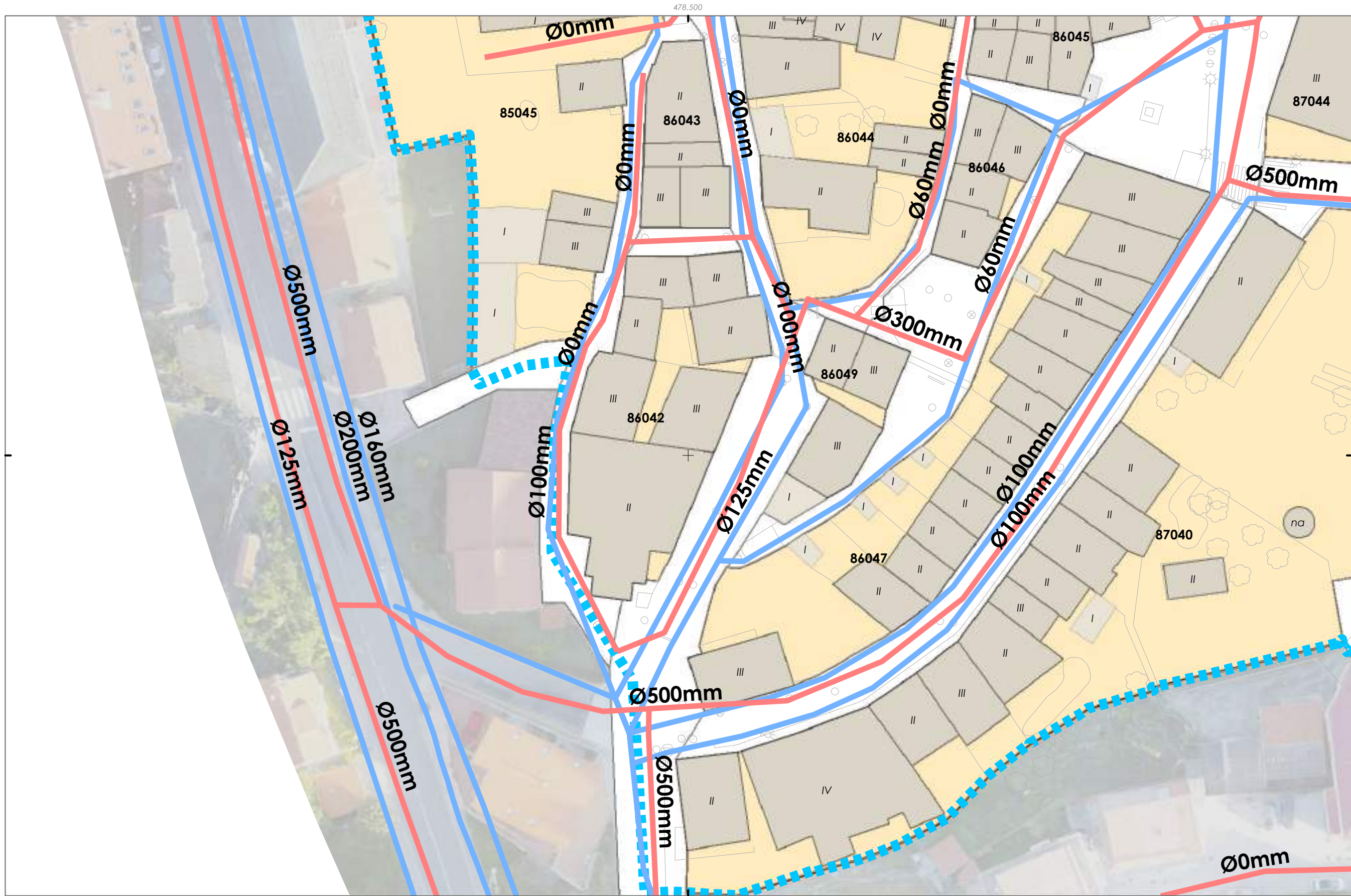
Alfonso Botana S.L.
 Aprobación Provisional e Definitiva

II. PLANOS DE INFORMACIÓN
 II. PLANOS DE INFORMACIÓN
II.08 SERVIZOS URBANÍSTICOS
 II.08 SERVICIOS URBANÍSTICOS

15037_PEPRICH_202006_AP
 Setembro 2020
 Setembro 2020

1:500  0 5 10 20 Metros


Fonte de datos / Fuente de datos:
 - Elaboración propia / Concello de Fisterra
 - Elaboración propia / Concello de Fisterra







4.750.200

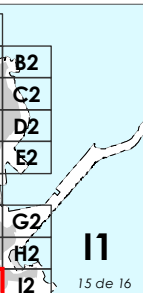


478.500

478.500

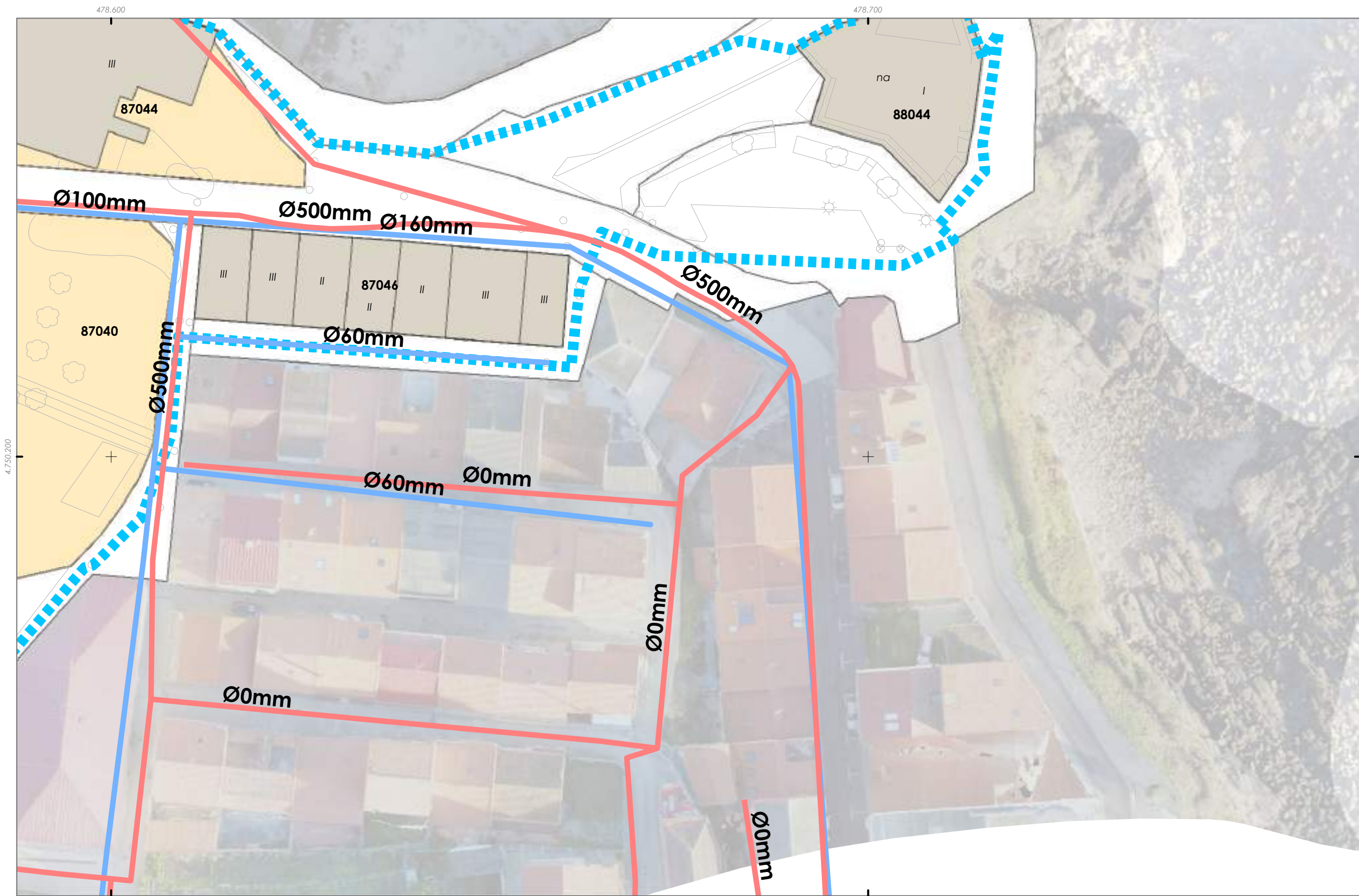
 Delimitación do PEPRICH / Delimitación del PEPRICH
 Quinteiros / Manzanas


Servizos urbanísticos / Servicios urbanísticos
Tipo
 Rede de abastecemento / Red de abastecimiento
 Rede de saneamento / Red de saneamiento
 Rede de saneamento IMPULSIÓN / Red de saneamiento IMPULSIÓN
 Estación de bombeo / Estación de bombeo


Sistema de coordenadas: EPSG 25829
 UTM ETRS89 Zona 29N
 Unidades: metros

GRÁFICO DE FOLLAS GRÁFICO DE HOJAS	A1		Concello de FISTERRA 	CONCELLO DE FISTERRA (A CORUÑA) <small>AYUNTAMIENTO DE FISTERRA (A CORUÑA)</small> PLAN ESPECIAL DE PROTECCIÓN E REFORMA INTERIOR DO CASCO HISTÓRICO <small>PLAN ESPECIAL DE PROTECCIÓN Y REFORMA INTERIOR DEL CASCO HISTÓRICO</small>
	B1 B2			
C1 C2	15037_PEPRIH_202006_AP Setembro 2020 <small>Septiembre 2020</small>		II. PLANOS DE INFORMACIÓN <small>II PLANOS DE INFORMACIÓN</small> II.08 SERVICIOS URBANÍSTICOS <small>II.08 SERVICIOS URBANÍSTICOS</small>	
D1 D2				15 de 16 1:500 
E1 E2				
F1				
G1 G2				
H1 H2				
I1 I2				

Fonte de datos / Fuente de datos:
 - Elaboración propia / Concello de Fisterra
 - Elaboración propia / Concello de Fisterra





 Delimitación do PEPRICH / Delimitación del PEPRICH


 Quinteiros / Manzanas


Servizos urbanísticos / Servicios urbanísticos

Tipo

 Rede de abastecemento / Red de abastecimiento

 Rede de saneamento / Red de saneamiento

 Rede de saneamento IMPULSIÓN / Red de saneamiento IMPULSIÓN


 Estación de bombeo / Estación de bombeo

Sistema de coordenadas: EPSG 25829
UTM ETRS89 Zona 29N
Unidades: metros

GRÁFICO DE FOLLAS / GRÁFICO DE HOJAS

A1	
B1	B2
C1	C2
D1	D2
E1	E2
F1	
G1	G2
H1	H2
I1	I2

12
16 de 16

Concello de FISTERRA 


CONCELLO DE FISTERRA (A CORUÑA)
AYUNTAMIENTO DE FISTERRA (A CORUÑA)


PLAN ESPECIAL DE PROTECCIÓN E REFORMA INTERIOR DO CASCO HISTÓRICO
PLAN ESPECIAL DE PROTECCIÓN Y REFORMA INTERIOR DEL CASCO HISTÓRICO

Alfonso Botana S.L.
Aprobación Provisional e Definitiva

II. PLANOS DE INFORMACIÓN
II. PLANOS DE INFORMACIÓN
II.08 SERVIZOS URBANÍSTICOS
II.08 SERVICIOS URBANÍSTICOS

15037_PEPRIICH_202006_AP
Setembro 2020
Septiembre 2020

1:500 

 0 5 10 20 Metros

Fonte de datos / Fuente de datos:
- Elaboración propia / Concello de Fisterra
- Elaboración propia / Concello de Fisterra