



4.751.100


Avenida da Coruña


Avenida da Coruña

Avenida da Coruña

+




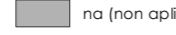
478.500

 Delimitación do PEPRICH / Delimitación del PEPRICH





 Quinteiros / Manzanas


CATÁLOGO DE UDS. EDIFICATORIAS

Nivel de protección

-  AMBIENTAL
-  ESTRUTURAL
-  INTEGRAL
-  na (non aplica)

PATRIMONIO CULTURAL / PATRIMONIO CULTURAL

-  Patrimonio Etnolóxico / Patrimonio Etnológico
-  BIC
-  Xacemento arqueolóxico / Xacemento arqueológico
-  Contorno de protección / Contorno de protección


 Camiño de Santiago / Camino de Santiago

Sistema de coordenadas: EPSG 25829
 UTM ETRS89 Zona 29N
 Unidades: metros

GRÁFICO DE FOLLAS
GRÁFICO DE HOJAS

A1	B1	B2
C1	C2	
D1	D2	
E1	E2	
F1		
G1	G2	
H1	H2	
I1	I2	

A1
1 de 16

Concello de FISTERRA 

CONCELLO DE FISTERRA (A CORUÑA)
 AYUNTAMIENTO DE FISTERRA (A CORUÑA)


PLAN ESPECIAL DE PROTECCIÓN E REFORMA INTERIOR DO CASCO HISTÓRICO
 PLAN ESPECIAL DE PROTECCIÓN Y REFORMA INTERIOR DEL CASCO HISTÓRICO


Alfonso Botana S.L.
 Aprobación Provisional e Definitiva

II. PLANOS DE INFORMACIÓN
 II. PLANOS DE INFORMACIÓN

II.11 PATRIMONIO CULTURAL
 II.11 PATRIMONIO CULTURAL

15037_PEPRICH_202006_AP
 Setembro 2020
 Setembro 2020

1:500 

 0 5 10 20 Metros

Fonte de datos / Fuente de datos:
 - Elaboración propia / Concello de Fisterra
 - Elaboración propia / Concello de Fisterra



4.751.000

478.500

478.500

Delimitación do PEPRICH / Delimitación del PEPRICH

Quinteiros / Manzanas

CÁTALO DE UDS. EDIFICATORIAS

Nivel de protección

- AMBIENTAL
- ESTRUTURAL
- INTEGRAL
- na (non aplica)

PATRIMONIO CULTURAL / PATRIMONIO CULTURAL

- Patrimonio Etnolóxico / Patrimonio Etnológico
- BIC
- Xacemento arqueolóxico / Xacemento arqueolóxico
- Contorno de protección / Contorno de protección

Camiño de Santiago / Camino de Santiago

Sistema de coordenadas: EPSG 25829
UTM ETRS89 Zona 29N
Unidades: metros

GRÁFICO DE FOLLAS DE HOJAS

A1	A2
B1	B2
C1	C2
D1	D2
E1	E2
F1	F2
G1	G2
H1	H2
I1	I2

B1
2 de 16

Concello de FISTERRA

CONCELLO DE FISTERRA (A CORUÑA)
AYUNTAMIENTO DE FISTERRA (A CORUÑA)

PLAN ESPECIAL DE PROTECCIÓN E REFORMA INTERIOR DO CASCO HISTÓRICO
PLAN ESPECIAL DE PROTECCIÓN Y REFORMA INTERIOR DEL CASCO HISTÓRICO

Alfonso Botana S.L.
Aprobación Provisional e Definitiva

II. PLANOS DE INFORMACIÓN
II. PLANOS DE INFORMACIÓN
II.11 PATRIMONIO CULTURAL
II.11 PATRIMONIO CULTURAL

15037_PEPRIH_202006_AP
Setembro 2020
Septiembre 2020

1:500

Fonte de datos / Fuente de datos:
- Elaboración propia / Concello de Fisterra
- Elaboración propia / Concello de Fisterra

478.600

478.700



4.751.000

478.600

478.700



Delimitación do PEPRICH / Delimitación del PEPRICH



Quinteiros / Manzanas

CATÁLOGO DE UDS. EDIFICATORIAS

Nivel de protección

AMBIENTAL

ESTRUTURAL

INTEGRAL

na (non aplica)

PATRIMONIO CULTURAL / PATRIMONIO CULTURAL

Patrimonio Etnolóxico / Patrimonio Etnológico

BIC

Xacemento arqueolóxico / Xacemento arqueológico

Contorno de protección / Contorno de protección

Camino de Santiago / Camino de Santiago

Sistema de coordenadas: EPSG 25829
UTM ETRS89 Zona 29N
Unidades: metros

GRÁFICO DE FOLLAS GRÁFICO DE HOJAS

A1	
B1	B2
C1	C2
D1	D2
E1	E2
F1	
G1	G2
H1	H2
I1	I2

3 de 16

Concello de FISTERRA



15037_PEPRIH_202006_AP
Setembro 2020
Setiembre 2020
1:500

CONCELLO DE FISTERRA (A CORUÑA)

AYUNTAMIENTO DE FISTERRA (A CORUÑA)


PLAN ESPECIAL DE PROTECCIÓN E REFORMA INTERIOR DO CASCO HISTÓRICO
PLAN ESPECIAL DE PROTECCIÓN Y REFORMA INTERIOR DEL CASCO HISTÓRICO

Alfonso Botana S.L.

Aprobación Provisional e Definitiva


II. PLANOS DE INFORMACIÓN


II.11 PATRIMONIO CULTURAL



Fonte de datos / Fuente de datos:
- Elaboración propia / Concello de Fisterra
- Elaboración propia / Concello de Fisterra

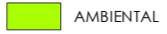


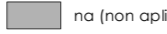


 Delimitación do PEPRICH / Delimitación del PEPRICH





 Quinteiros / Manzanas

CATÁLOGO DE UDS. EDIFICATORIAS

Nivel de protección

-  AMBIENTAL
-  ESTRUCTURAL
-  INTEGRAL
-  na (non aplica)

PATRIMONIO CULTURAL / PATRIMONIO CULTURAL

-  Patrimonio Etnolóxico / Patrimonio Etnológico
-  BIC
-  Xacemento arqueolóxico / Xacemento arqueológico
-  Contorno de protección / Contorno de protección


 Camiño de Santiago / Camino de Santiago

Sistema de coordenadas: EPSG 25829
UTM ETRS89 Zona 29N
Unidades: metros

GRÁFICO DE FOLLAS GRÁFICO DE HOJAS

A1	A2
B1	B2
C1	C2
D1	D2
E1	E2
F1	F2
G1	G2
H1	H2
I1	I2

C1
4 de 16

Concello de FISTERRA 

CONCELLO DE FISTERRA (A CORUÑA)
AYUNTAMIENTO DE FISTERRA (A CORUÑA)


PLAN ESPECIAL DE PROTECCIÓN E REFORMA INTERIOR DO CASCO HISTÓRICO
PLAN ESPECIAL DE PROTECCIÓN Y REFORMA INTERIOR DEL CASCO HISTÓRICO


Alfonso Botana S.L.
Aprobación Provisional e Definitiva
Aprobación Provisional y Definitiva

II. PLANOS DE INFORMACIÓN
II. PLANOS DE INFORMACIÓN

II.11 PATRIMONIO CULTURAL
II.11 PATRIMONIO CULTURAL

15037_PEPRIH_202006_AP
Setembro 2020
Septiembre 2020

1:500 

 0 5 10 20 Metros

Fonte de datos / Fuente de datos:
- Elaboración propia / Concello de Fisterra
- Elaboración propia / Concello de Fisterra



Delimitación do PEPRICH / Delimitación del PEPRICH

Quinteiros / Manzanas

CATÁLOGO DE UDS. EDIFICATORIAS

Nivel de protección

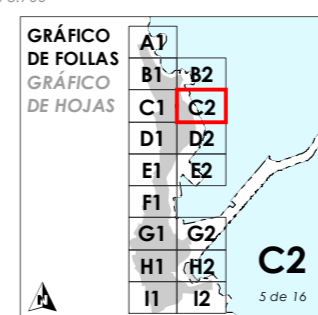
- AMBIENTAL
- ESTRUTURAL
- INTEGRAL
- na (non aplica)

PATRIMONIO CULTURAL / PATRIMONIO CULTURAL

- Patrimonio Etnolóxico / Patrimonio Etnológico
- BIC
- Xacemento arqueolóxico / Xacemento arqueológico
- Contorno de protección / Contorno de protección

Camiño de Santiago / Camino de Santiago

Sistema de coordenadas: EPSG 25829
 UTM ETRS89 Zona 29N
 Unidades: metros



Concello de FISTERRA

CONCELLO DE FISTERRA (A CORUÑA)
 AYUNTAMIENTO DE FISTERRA (A CORUÑA)

PLAN ESPECIAL DE PROTECCIÓN E REFORMA INTERIOR DO CASCO HISTÓRICO
 PLAN ESPECIAL DE PROTECCIÓN Y REFORMA INTERIOR DEL CASCO HISTÓRICO

Alfonso Botana S.L.
 Aprobación Provisional e Definitiva
 Aprobación Provisional y Definitiva

II. PLANOS DE INFORMACIÓN
 II. PLANOS DE INFORMACIÓN


II.11 PATRIMONIO CULTURAL
 II.11 PATRIMONIO CULTURAL


15037_PEPRIH_202006_AP
 Setembro 2020
 Septiembre 2020

1:500

Fonte de datos / Fuente de datos:
 - Elaboración propia / Concello de Fisterra
 - Elaboración propia / Concello de Fisterra







 Delimitación do PEPRICH / Delimitación del PEPRICH




 Quinteiros / Manzanas

CATÁLOGO DE UDS. EDIFICATORIAS

Nivel de protección

-  AMBIENTAL
-  ESTRUTURAL
-  INTEGRAL
-  na (non aplica)

PATRIMONIO CULTURAL / PATRIMONIO CULTURAL

-  Patrimonio Etnolóxico / Patrimonio Etnológico
-  BIC
-  Xacemento arqueolóxico / Xacemento arqueológico
-  Contorno de protección / Contorno de protección


 Camino de Santiago / Camino de Santiago

Sistema de coordenadas: EPSG 25829
UTM ETRS89 Zona 29N
Unidades: metros

GRÁFICO DE FOLLAS GRÁFICO DE HOJAS

A1	
B1	B2
C1	C2
D1	D2
E1	E2
F1	
G1	G2
H1	H2
I1	I2

D1
6 de 16

Concello de FISTERRA 


CONCELLO DE FISTERRA (A CORUÑA)
AYUNTAMIENTO DE FISTERRA (A CORUÑA)

PLAN ESPECIAL DE PROTECCIÓN E REFORMA INTERIOR DO CASCO HISTÓRICO
PLAN ESPECIAL DE PROTECCIÓN Y REFORMA INTERIOR DEL CASCO HISTÓRICO


Alfonso Botana S.L.
Aprobación Provisional e Definitiva
Aprobación Provisional y Definitiva


II. PLANOS DE INFORMACIÓN
II. PLANOS DE INFORMACIÓN
II.11 PATRIMONIO CULTURAL
II.11 PATRIMONIO CULTURAL

15037_PEPRIH_202006_AP
Setembro 2020
Septiembre 2020

1:500 

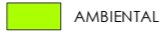


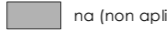


 Delimitación do PEPRICH / Delimitación del PEPRICH





 Quinteiros / Manzanas


CATÁLOGO DE UDS. EDIFICATORIAS

Nivel de protección

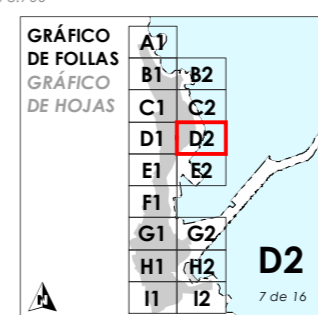
-  AMBIENTAL
-  ESTRUCTURAL
-  INTEGRAL
-  na (non aplica)


PATRIMONIO CULTURAL / PATRIMONIO CULTURAL

-  Patrimonio Etnolóxico / Patrimonio Etnológico
-  BIC
-  Xacemento arqueolóxico / Xacemento arqueológico
-  Contorno de protección / Contorno de protección

 Camiño de Santiago / Camino de Santiago

Sistema de coordenadas: EPSG 25829
UTM ETRS89 Zona 29N
Unidades: metros



Concello de FISTERRA 

CONCELLO DE FISTERRA (A CORUÑA)
AYUNTAMIENTO DE FISTERRA (A CORUÑA)


PLAN ESPECIAL DE PROTECCIÓN E REFORMA INTERIOR DO CASCO HISTÓRICO
PLAN ESPECIAL DE PROTECCIÓN Y REFORMA INTERIOR DEL CASCO HISTÓRICO


Alfonso Botana S.L.
Aprobación Provisional e Definitiva
Aprobación Provisional y Definitiva

II. PLANOS DE INFORMACIÓN
II. PLANOS DE INFORMACIÓN

II.11 PATRIMONIO CULTURAL
II.11 PATRIMONIO CULTURAL

15037_PEPRIH_202006_AP
Setembro 2020
Septiembre 2020

1:500 

 0 5 10 20 Metros


Fonte de datos / Fuente de datos:
- Elaboración propia / Concello de Fisterra
- Elaboración propia / Concello de Fisterra


47750.700

478.500







478.500

 Delimitación do PEPRICH / Delimitación del PEPRICH



 Quinteiros / Manzanas

CATÁLOGO DE UDS. EDIFICATORIAS

Nivel de protección

-  AMBIENTAL
-  ESTRUTURAL
-  INTEGRAL
-  na (non aplica)

PATRIMONIO CULTURAL / PATRIMONIO CULTURAL

-  Patrimonio Etnolóxico / Patrimonio Etnológico
-  BIC
-  Xacemento arqueolóxico / Xacemento arqueológico
-  Contorno de protección / Contorno de protección

 Camiño de Santiago / Camino de Santiago

Sistema de coordenadas: EPSG 25829
UTM ETRS89 Zona 29N
Unidades: metros

GRÁFICO DE FOLLAS DE HOJAS

A1	B1	B2
C1	C2	D1
D2	E1	E2
F1	G1	G2
H1	H2	I1
I2	E1	

8 de 16

CONCELLO DE FISTERRA (A CORUÑA)
AYUNTAMIENTO DE FISTERRA (A CORUÑA)

PLAN ESPECIAL DE PROTECCIÓN E REFORMA INTERIOR DO CASCO HISTÓRICO
PLAN ESPECIAL DE PROTECCIÓN Y REFORMA INTERIOR DEL CASCO HISTÓRICO

Alfonso Botana S.L.
Aprobación Provisional e Definitiva

II. PLANOS DE INFORMACIÓN
II.11 PATRIMONIO CULTURAL

15037_PEPRIH_202006_AP
Setembro 2020
Septiembre 2020

1:500

0 5 10 20 Metros

Fonte de datos / Fuente de datos:
- Elaboración propia / Concello de Fisterra
- Elaboración propia / Concello de Fisterra



478.600
478.600
4750.700
4750.700

Delimitación do PEPRICH / Delimitación del PEPRICH

Quinteiros / Manzanas

CATÁLOGO DE UDS. EDIFICATORIAS

Nivel de protección

- AMBIENTAL
- ESTRUTURAL
- INTEGRAL
- na (non aplica)

PATRIMONIO CULTURAL / PATRIMONIO CULTURAL

- Patrimonio Etnolóxico / Patrimonio Etnológico
- BIC
- Xacemento arqueolóxico / Xacemento arqueológico
- Contorno de protección / Contorno de protección

Camiño de Santiago / Camino de Santiago

Sistema de coordenadas: EPSG 25829
UTM ETRS89 Zona 29N
Unidades: metros

478.700
478.700

GRÁFICO DE FOLLAS DE HOJAS

A1	
B1	B2
C1	C2
D1	D2
E1	E2
F1	
G1	G2
H1	H2
I1	I2

E2
9 de 16

478.700

Concello de FISTERRA

CONCELLO DE FISTERRA (A CORUÑA)
AYUNTAMIENTO DE FISTERRA (A CORUÑA)

PLAN ESPECIAL DE PROTECCIÓN E REFORMA INTERIOR DO CASCO HISTÓRICO
PLAN ESPECIAL DE PROTECCIÓN Y REFORMA INTERIOR DEL CASCO HISTÓRICO

Alfonso Botana S.L.
Aprobación Provisional e Definitiva
Aprobación Provisional y Definitiva

II. PLANOS DE INFORMACIÓN
II. PLANOS DE INFORMACIÓN

II.11 PATRIMONIO CULTURAL
II.11 PATRIMONIO CULTURAL

15037_PEPRIH_202006_AP
Setembro 2020
Septiembre 2020

1:500

Fonte de datos / Fuente de datos:
- Elaboración propia / Concello de Fisterra
- Elaboración propia / Concello de Fisterra



Delimitación do PEPRICH / Delimitación del PEPRICH

Quinteiros / Manzanas

CATÁLOGO DE UDS. EDIFICATORIAS

Nivel de protección

- AMBIENTAL
- ESTRUTURAL
- INTEGRAL
- na (non aplica)

PATRIMONIO CULTURAL / PATRIMONIO CULTURAL

- Patrimonio Etnolóxico / Patrimonio Etnológico
- BIC
- Xacemento arqueolóxico / Xacemento arqueológico
- Contorno de protección / Contorno de protección

Camino de Santiago / Camino de Santiago

Sistema de coordenadas: EPSG 25829
UTM ETRS89 Zona 29N
Unidades: metros

GRÁFICO DE FOLLAS DE HOJAS DE HOJAS

A1	B1	B2
C1	C2	D1
D2	E1	E2
F1	G1	G2
H1	H2	I1
I2		

F1 10 de 16

CONCELLO DE FISTERRA (A CORUÑA)
AYUNTAMIENTO DE FISTERRA (A CORUÑA)

PLAN ESPECIAL DE PROTECCIÓN E REFORMA INTERIOR DO CASCO HISTÓRICO
PLAN ESPECIAL DE PROTECCIÓN Y REFORMA INTERIOR DEL CASCO HISTÓRICO

Alfonso Botana S.L.
Aprobación Provisional e Definitiva
Aprobación Provisional y Definitiva

II. PLANOS DE INFORMACIÓN
II.11 PATRIMONIO CULTURAL

15037_PEPRIH_202006_AP
Setembro 2020
Septiembre 2020

1:500

0 5 10 20 Metros


Fonte de datos / Fuente de datos:
- Elaboración propia / Concello de Fisterra
- Elaboración propia / Concello de Fisterra




47.50.400

478.600




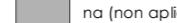
478.700

 Delimitación do PEPRICH / Delimitación del PEPRICH


 Quinteiros / Manzanas

CATÁLOGO DE UDS. EDIFICATORIAS

Nivel de protección

-  AMBIENTAL
-  ESTRUTURAL
-  INTEGRAL
-  na (non aplica)

PATRIMONIO CULTURAL / PATRIMONIO CULTURAL

-  Patrimonio Etnolóxico / Patrimonio Etnológico
-  BIC
-  Xacemento arqueolóxico / Xacemento arqueológico
-  Contorno de protección / Contorno de protección


 Camiño de Santiago / Camino de Santiago

Sistema de coordenadas: EPSG 25829
 UTM ETRS89 Zona 29N
 Unidades: metros

GRÁFICO DE FOLLAS GRÁFICO DE HOJAS

A1	
B1	B2
C1	C2
D1	D2
E1	E2
F1	
G1	G2
H1	H2
I1	I2

12 de 16

Concello de FISTERRA 

CONCELLO DE FISTERRA (A CORUÑA)
 AYUNTAMIENTO DE FISTERRA (A CORUÑA)


PLAN ESPECIAL DE PROTECCIÓN E REFORMA INTERIOR DO CASCO HISTÓRICO
 PLAN ESPECIAL DE PROTECCIÓN Y REFORMA INTERIOR DEL CASCO HISTÓRICO


Alfonso Botana S.L.
 Aprobación Provisional e Definitiva

II. PLANOS DE INFORMACIÓN
 II. PLANOS DE INFORMACIÓN

II.11 PATRIMONIO CULTURAL
 II.11 PATRIMONIO CULTURAL

15037_PEPRIICH_202006_AP
 Setembro 2020
 Septiembre 2020

1:500 

 0 5 10 20 Metros

Fonte de datos / Fuente de datos:
 - Elaboración propia / Concello de Fisterra
 - Elaboración propia / Concello de Fisterra



47.50.300

478.500

478.500

Delimitación do PEPRICH / Delimitación del PEPRICH
 Quinteiros / Manzanas

CATÁLOGO DE UDS. EDIFICATORIAS
 Nivel de protección
 AMBIENTAL
 ESTRUCTURAL
 INTEGRAL
 na (non aplica)

PATRIMONIO CULTURAL / PATRIMONIO CULTURAL
 Patrimonio Etnolóxico / Patrimonio Etnológico
 BIC
 Xacemento arqueolóxico / Xacemento arqueolóxico
 Contorno de protección / Contorno de protección

Camino de Santiago / Camino de Santiago

Sistema de coordenadas: EPSG 25829
 UTM ETRS89 Zona 29N
 Unidades: metros

GRÁFICO DE FOLLAS DE HOJAS

A1	B1	B2
C1	C2	
D1	D2	
E1	E2	
F1		
G1	G2	
H1	H2	H1
I1	I2	

13 de 16

Concello de FISTERRA

CONCELLO DE FISTERRA (A CORUÑA)
 AYUNTAMIENTO DE FISTERRA (A CORUÑA)

PLAN ESPECIAL DE PROTECCIÓN E REFORMA INTERIOR DO CASCO HISTÓRICO
 PLAN ESPECIAL DE PROTECCIÓN Y REFORMA INTERIOR DEL CASCO HISTÓRICO

Alfonso Botana S.L.
 Aprobación Provisional e Definitiva

II. PLANOS DE INFORMACIÓN
 II.11 PATRIMONIO CULTURAL

15037_PEPRIH_202006_AP
 Setembro 2020
 Septiembre 2020

1:500

0 5 10 20 Metros

Fonte de datos / Fuente de datos:
 - Elaboración propia / Concello de Fisterra
 - Elaboración propia / Concello de Fisterra



47.50.200

478.500

478.500

PE.AL.01

na

Delimitación do PEPRICH / Delimitación del PEPRICH

Quinteiros / Manzanas

CATÁLOGO DE UDS. EDIFICATORIAS

Nivel de protección

- AMBIENTAL
- ESTRUCTURAL
- INTEGRAL
- na (non aplica)

PATRIMONIO CULTURAL / PATRIMONIO CULTURAL

- Patrimonio Etnolóxico / Patrimonio Etnológico
- BIC
- Xacemento arqueolóxico / Xacemento arqueológico
- Contorno de protección / Contorno de protección

Camiño de Santiago / Camino de Santiago

Sistema de coordenadas: EPSG 25829
UTM ETRS89 Zona 29N
Unidades: metros

GRÁFICO DE FOLLAS GRÁFICO DE HOJAS

A1	B1	B2
C1	C2	
D1	D2	
E1	E2	
F1		
G1	G2	
H1	H2	
I1	I2	

15 de 16

Concello de FISTERRA

CONCELLO DE FISTERRA (A CORUÑA)
AYUNTAMIENTO DE FISTERRA (A CORUÑA)

PLAN ESPECIAL DE PROTECCIÓN E REFORMA INTERIOR DO CASCO HISTÓRICO
PLAN ESPECIAL DE PROTECCIÓN Y REFORMA INTERIOR DEL CASCO HISTÓRICO

Alfonso Botana S.L.
Aprobación Provisional e Definitiva

II. PLANOS DE INFORMACIÓN
II.11 PATRIMONIO CULTURAL

15037_PEPRIH_202006_AP
Setembro 2020
Septiembre 2020

1:500

0 5 10 20 Metros

Fonte de datos / Fuente de datos:
- Elaboración propia / Concello de Fisterra
- Elaboración propia / Concello de Fisterra

