
















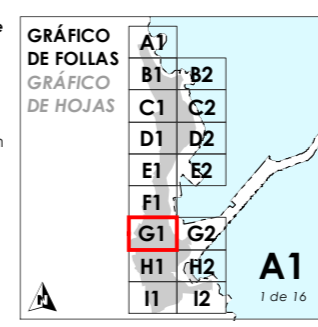


-  Delimitación PEPRICH
-  S.X. Portuario
-  Plan Especial do Porto de Fisterra
-  Area de reparto

- Ordenación / Ordenación**
-  O-1
 -  Cambio de altura
 -  Aliñacións interiores
 -  Edificación principal
 -  Const. adxectiva/adjetiva /
 -  Novas edificacións / Nuevas edificaciones /

- Dotacións / Dotaciones**
-  Equipamento (Ex)
 -  Equipamento (Ob)
 -  Espazos Libres e Zonas Verdes (Ex)
 -  Espazos Libres e Zonas Verdes (Ob)

- Domínio Público Marítimo-Terrestre**
-  Ribeira do mar
 -  DPMT aprobado
 -  Servidume de protección
- SX: Sistema xeral
 SN: Sistema novo
 EL: Espazo libre
 ZV: Zona verde
 DL: Dotación local
 DN: Dotación novo
 A: Administrativo
 C: Comercial
 E: Educativo
 R: Religioso
 S: Sanitario-asistencial
 SC: Socio cultural



CONCELLO DE FISTERRA (A CORUÑA)
AYUNTAMIENTO DE FISTERRA (A CORUÑA)

PLAN ESPECIAL DE PROTECCIÓN E REFORMA INTERIOR DO CASCO HISTÓRICO
PLAN ESPECIAL DE PROTECCIÓN Y REFORMA INTERIOR DEL CASCO HISTÓRICO

Alfonso Botana S.L.
Aprobación Provisional y Definitiva

III. PLANOS DE ORDENACIÓN
III. PLANOS DE ORDENACIÓN

III.01 CLASIFICACIÓN E CUALIFICACIÓN DO SOLO
III.01 CLASIFICACIÓN Y CUALIFICACIÓN DEL SUELO

15037_PEPRICH_202006_AP
 Setembro 2020
 Septiembre 2020

1:500

0 5 10 20 Metros



- Delimitación PEPRICH
- S.X. Portuario
- Plan Especial do Porto de Fisterra
- Area de reparto

- Ordenación / Ordenación**
- O-1
 - Cambio de altura
 - Aliñacións interiores
 - Edificación principal
 - Const. adxectiva/adjetiva /
 - Novas edificacións / Nuevas edificaciones /

- Dotacións / Dotaciones**
- Equipamento (Ex)
 - Equipamento (Ob)
 - Espazos Libres e Zonas Verdes (Ex)
 - Espazos Libres e Zonas Verdes (Ob)

- Domínio Público Marítimo-Terrestre**
- Ribeira do mar
 - DPMT aprobado
 - Servidume de protección
- SX: Sistema xeral
 SN: Sistema novo
 E: Espazo libre
 ZV: Zona verde
 DL: Dotación local
 DN: Dotación novo
 A: Administrativo
 C: Comercial
 E: Educativo
 R: Religioso
 S: Sanitario-asistencial
 SC: Socio cultural

GRÁFICO DE FOLLAS GRÁFICO DE HOJAS

A1	B1	B2
C1	C2	
D1	D2	
E1	E2	
F1	F2	
G1	G2	
H1	H2	
I1	I2	

B1
2 de 16

Concello de FISTERRA

CONCELLO DE FISTERRA (A CORUÑA)
AYUNTAMIENTO DE FISTERRA (A CORUÑA)

PLAN ESPECIAL DE PROTECCIÓN E REFORMA INTERIOR DO CASCO HISTÓRICO
PLAN ESPECIAL DE PROTECCIÓN Y REFORMA INTERIOR DEL CASCO HISTÓRICO

Alfonso Botana S.L.
Aprobación Provisional e Definitiva


III. PLANOS DE ORDENACIÓN
III. PLANOS DE ORDENACIÓN

III.01 CLASIFICACIÓN E CUALIFICACIÓN DO SOLO
III.01 CLASIFICACIÓN Y CUALIFICACIÓN DEL SUELO

15037_PEPRIH_202006_AP
Setembro 2020
September 2020

1:500

0 5 10 20 Metros



<ul style="list-style-type: none">  Delimitación PEPRICH  S.X. Portuario  Plan Especial do Porto de Fisterra  Area de reparto 	<p>Ordenación / Ordenación</p> <ul style="list-style-type: none">  O-1  Cambio de altura  Alinxeacións interiores 	<ul style="list-style-type: none">  Edificación principal  Const. adxectivaadjetiva / 	<p>Dotacións / Dotaciones</p> <ul style="list-style-type: none">  Equipamento (Ex)  Equipamento (Ob)  Espazos Libres e Zonas Verdes (Ex)  Espazos Libres e Zonas Verdes (Ob) 	<p>Domínio Público Marítimo-Terrestre</p> <ul style="list-style-type: none">  Ribeira do mar  DPMT aprobado  Servidume de protección <p><small>SX: Sistema xeral SN: Sistema novo E: Espazo libre ZV: Zona verde</small></p> <p><small>DL: Dotación local DN: Dotación novo</small></p> <p><small>A: Administrativo C: Comercial E: Educativo R: Religioso S: Sanitario-asistencial SC: Socio-cultural</small></p>	<p>GRÁFICO DE FOLLAS GRÁFICO DE HOJAS</p> <table border="1" style="border-collapse: collapse; text-align: center;"> <tr><td>A1</td><td></td></tr> <tr><td>B1</td><td>B2</td></tr> <tr><td>C1</td><td>C2</td></tr> <tr><td>D1</td><td>D2</td></tr> <tr><td>E1</td><td>E2</td></tr> <tr><td>F1</td><td></td></tr> <tr><td style="border: 2px solid red;">G1</td><td>G2</td></tr> <tr><td>H1</td><td>H2</td></tr> <tr><td>I1</td><td>I2</td></tr> </table> <p style="text-align: right;">B2 3 de 16</p>	A1		B1	B2	C1	C2	D1	D2	E1	E2	F1		G1	G2	H1	H2	I1	I2	<p style="text-align: center;">CONCELLO DE FISTERRA (A CORUÑA) <small>AYUNTAMIENTO DE FISTERRA (A CORUÑA)</small></p> <p style="text-align: center;">PLAN ESPECIAL DE PROTECCIÓN E REFORMA INTERIOR DO CASCO HISTÓRICO <small>PLAN ESPECIAL DE PROTECCIÓN Y REFORMA INTERIOR DEL CASCO HISTÓRICO</small></p> <p style="text-align: center;">Alfonso Botana S.L. <small>Aprobación Provisional y Definitiva</small></p> <p style="text-align: center;">III. PLANOS DE ORDENACIÓN <small>III. PLANOS DE ORDENACIÓN</small></p> <p style="text-align: center;">III.01 CLASIFICACIÓN E CUALIFICACIÓN DO SOLO <small>III.01 CLASIFICACIÓN Y CUALIFICACIÓN DEL SUELO</small></p> <p>15037_PEPRICH_202006_AP Setembro 2020 Septiembre 2020</p> <p style="text-align: right;">1:500</p> <p style="text-align: right;"> 0 5 10 20 Metros</p>
A1																								
B1	B2																							
C1	C2																							
D1	D2																							
E1	E2																							
F1																								
G1	G2																							
H1	H2																							
I1	I2																							



- Delimitación PEPRICH
- S.X. Portuario
- Plan Especial do Porto de Fisterra
- Area de reparto

- Ordenación / Ordenación**
- O-1
 - Cambio de altura
 - Aliñacións interiores

- Edificación principal
- Const. adxectiva/adjetiva /
- Novas edificacións / Nuevas edificaciones /

- Dotacións / Dotaciones**
- Equipamento (Ex)
 - Equipamento (Ob)
 - Espazos Libres e Zonas Verdes (Ex)
 - Espazos Libres e Zonas Verdes (Ob)

- Dominio Público Marítimo-Terrestre**
- Ribeira do mar
 - DPMT aprobado
 - Servidume de protección
- SX: Sistema xeral
SN: Sistema novo
E: Espazo libre
ZV: Zona verde
- DL: Dotación local
DN: Dotación novo
- A: Administrativo
C: Comercial
E: Educativo
R: Religioso
S: Sanitario-asistencial
SC: Socio cultural

GRÁFICO DE FOLLAS GRÁFICO DE HOJAS

A1	B1	B2
C1	C2	
D1	D2	
E1	E2	
F1	F2	
G1	G2	
H1	H2	
I1	I2	

C1
4 de 16

CONCELLO DE FISTERRA (A CORUÑA)
AYUNTAMIENTO DE FISTERRA (A CORUÑA)

PLAN ESPECIAL DE PROTECCIÓN E REFORMA INTERIOR DO CASCO HISTÓRICO
PLAN ESPECIAL DE PROTECCIÓN Y REFORMA INTERIOR DEL CASCO HISTÓRICO

Alfonso Botana S.L.
Aprobación Provisional e Definitiva

III. PLANOS DE ORDENACIÓN
III. PLANOS DE ORDENACIÓN

III.01 CLASIFICACIÓN E CUALIFICACIÓN DO SOLO
III.01 CLASIFICACIÓN Y CUALIFICACIÓN DEL SUELO

Concello de FISTERRA
15037_PEPRIICH_202006_AP
Setembro 2020
Septiembre 2020

1:500

0 5 10 20 Metros



- Delimitación PEPRICH
- S.X. Portuario
- Plan Especial do Porto de Fisterra
- Area de reparto

- Ordenación / Ordenación**
- O-1
 - Cambio de altura
 - Aliñacións interiores

- Edificación principal
- Const. adxectiva/adjetiva /
- Novas edificacións / Nuevas edificaciones /

- Dotacións / Dotaciones**
- Equipamento (Ex)
 - Equipamento (Ob)
 - Espazos Libres e Zonas Verdes (Ex)
 - Espazos Libres e Zonas Verdes (Ob)

- Domínio Público Marítimo-Terrestre**
- Ribeira do mar
 - DPMT aprobado
 - Servidume de protección
- SX: Sistema xeral
SN: Sistema novo
E: Espazo libre
ZV: Zona verde
- DL: Dotación local
DN: Dotación novo
- A: Administrativo
C: Comercial
E: Educativo
R: Religioso
S: Sanitario-asistencial
SC: Socio cultural

GRÁFICO DE FOLLAS
GRÁFICO DE HOJAS

A1	B1	B2
C1	C2	
D1	D2	
E1	E2	
F1		
G1	G2	
H1	H2	
I1	I2	

C2
5 de 16

Concello de FISTERRA

CONCELLO DE FISTERRA (A CORUÑA)
AYUNTAMIENTO DE FISTERRA (A CORUÑA)

PLAN ESPECIAL DE PROTECCIÓN E REFORMA INTERIOR DO CASCO HISTÓRICO
PLAN ESPECIAL DE PROTECCIÓN Y REFORMA INTERIOR DEL CASCO HISTÓRICO

Alfonso Botana S.L.
Aprobación Provisional e Definitiva

III. PLANOS DE ORDENACIÓN
III. PLANOS DE ORDENACIÓN

III.01 CLASIFICACIÓN E CUALIFICACIÓN DO SOLO
III.01 CLASIFICACIÓN Y CUALIFICACIÓN DEL SUELO

15037_PEPRIICH_202006_AP
Setembro 2020
Septiembre 2020

1:500

0 5 10 20 Metros

478.450

478.500

478.550

4.750.800

4.750.750




478.450




478.500





478.550



-  Delimitación PEPRICH
-  S.X. Portuario
-  Plan Especial do Porto de Fisterra
-  Area de reparto

- Ordenación / Ordenación**
-  O-1
 -  Cambio de altura
 -  Aliñacións interiores

-  Edificación principal
-  Const. adxectiva/adjetiva /
-  Novas edificacións/Nuevas edificaciones /

- Dotacións / Dotaciones**
-  Equipamento (Ex)
 -  Equipamento (Ob)
 -  Espazos Libres e Zonas Verdes (Ex)
 -  Espazos Libres e Zonas Verdes (Ob)




- Domínio Público Marítimo-Terrestre**
-  Ribeira do mar
 -  DPMT aprobado
 -  Servidume de protección
- SX: Sistema xeral
SN: Sistema novo
E: Espazo libre
ZV: Zona verde
- DL: Dotación local
DN: Dotación novo
- A: Administrativo
C: Comercial
E: Educativo
R: Religioso
S: Sanitario-asistencial
SC: Socio-cultural

GRÁFICO DE FOLLAS DE HOJAS DE HOJAS

A1	B1	B2
C1	C2	
D1	D2	
E1	E2	
F1	F2	
G1	G2	
H1	H2	
I1	I2	

D1
6 de 16

Concello de FISTERRA



15037_PEPRICh_202006_AP
Setembro 2020
Setiembre 2020

1:500


CONCELLO DE FISTERRA (A CORUÑA)
AYUNTAMIENTO DE FISTERRA (A CORUÑA)

PLAN ESPECIAL DE PROTECCIÓN E REFORMA INTERIOR DO CASCO HISTÓRICO
PLAN ESPECIAL DE PROTECCIÓN Y REFORMA INTERIOR DEL CASCO HISTÓRICO

Alfonso Botana S.L.
Aprobación Provisional e Definitiva
Aprobación Provisional y Definitiva

III. PLANOS DE ORDENACIÓN
III. PLANOS DE ORDENACIÓN





III.01 CLASIFICACIÓN E CUALIFICACIÓN DO SOLO
III.01 CLASIFICACIÓN Y CUALIFICACIÓN DEL SUELO












<ul style="list-style-type: none"> Delimitación PEPRICH S.X. Portuario Plan Especial do Porto de Fisterra Area de reparto 	<p>Ordenación / Ordenación</p> <ul style="list-style-type: none"> O-1 Cambio de altura Alinxeacións interiores 	<ul style="list-style-type: none"> Edificación principal Const. adxectiva/adjetiva / 	<p>Dotacións / Dotaciónes</p> <ul style="list-style-type: none"> Equipamento (Ex) Equipamento (Ob) Espazos Libres e Zonas Verdes (Ex) Espazos Libres e Zonas Verdes (Ob) 	<p>Domínio Público Marítimo-Terrestre</p> <ul style="list-style-type: none"> Ribeira do mar DPMT aprobado Servidume de protección <p><small>SX: Sistema xeral SN: Sistema novo EL: Espazo libre ZV: Zona verde</small></p> <p><small>DL: Dotación local DN: Dotación novo</small></p> <p><small>A: Administrativo C: Comercial E: Educativo R: Religioso S: Sanitario-asistencial SC: Socio cultural</small></p>	<p>GRÁFICO DE FOLLAS GRÁFICO DE HOJAS</p> <table border="1"> <tr><td>A1</td><td></td></tr> <tr><td>B1</td><td>B2</td></tr> <tr><td>C1</td><td>C2</td></tr> <tr><td>D1</td><td>D2</td></tr> <tr><td>E1</td><td>E2</td></tr> <tr><td>F1</td><td></td></tr> <tr><td>G1</td><td>G2</td></tr> <tr><td>H1</td><td>H2</td></tr> <tr><td>I1</td><td>I2</td></tr> </table> <p>D2 7 de 16</p>	A1		B1	B2	C1	C2	D1	D2	E1	E2	F1		G1	G2	H1	H2	I1	I2	<p>Concello de FISTERRA</p> <p>15037_PEPRICH_202006_AP Setembro 2020 Setiembre 2020</p> <p>1:500</p>	<p>CONCELLO DE FISTERRA (A CORUÑA) AYUNTAMIENTO DE FISTERRA (A CORUÑA)</p> <p>PLAN ESPECIAL DE PROTECCIÓN E REFORMA INTERIOR DO CASCO HISTÓRICO PLAN ESPECIAL DE PROTECCIÓN Y REFORMA INTERIOR DEL CASCO HISTÓRICO</p> <p>Alfonso Botana S.L. Aprobación Provisional e Definitiva</p> <p>III. PLANOS DE ORDENACIÓN III. PLANOS DE ORDENACIÓN</p> <p>III.01 CLASIFICACIÓN E CUALIFICACIÓN DO SOLO III.01 CLASIFICACIÓN Y CUALIFICACIÓN DEL SUELO</p> <p>0 5 10 20 Metros</p>
A1																									
B1	B2																								
C1	C2																								
D1	D2																								
E1	E2																								
F1																									
G1	G2																								
H1	H2																								
I1	I2																								



-  Delimitación PEPRICH
-  S.X. Portuario
-  Plan Especial do Porto de Fisterra
-  Area de reparto

- Ordenación / Ordenación**
-  O-1
 -  Cambio de altura
 -  Aliñacións interiores

-  Edificación principal
-  Const. adxectiva/adjetiva /
-  Novas edificacións / Nuevas edificaciones /

- Dotacións / Dotaciones**
-  Equipamento (Ex)
 -  Equipamento (Ob)
 -  Espazos Libres e Zonas Verdes (Ex)
 -  Espazos Libres e Zonas Verdes (Ob)




- Domínio Público Marítimo-Terrestre**
-  Ribeira do mar
 -  DPMT aprobado
 -  Servidume de protección
- SX: Sistema xeral
SN: Sistema novo
E: Espazo libre
ZV: Zona verde
- DL: Dotación local
DN: Dotación novo
- A: Administrativo
C: Comercial
E: Educativo
R: Religioso
S: Sanitario-asistencial
SC: Socio-cultural

GRÁFICO DE FOLLAS GRÁFICO DE HOJAS

A1	B1	B2
C1	C2	
D1	D2	
E1	E2	
F1	F2	
G1	G2	
H1	H2	
I1	I2	

E1
8 de 16

CONCELLO DE FISTERRA (A CORUÑA)
AYUNTAMIENTO DE FISTERRA (A CORUÑA)

PLAN ESPECIAL DE PROTECCIÓN E REFORMA INTERIOR DO CASCO HISTÓRICO
PLAN ESPECIAL DE PROTECCIÓN Y REFORMA INTERIOR DEL CASCO HISTÓRICO

Alfonso Botana S.L.
Aprobación Provisional y Definitiva

III. PLANOS DE ORDENACIÓN
III. PLANOS DE ORDENACIÓN

III.01 CLASIFICACIÓN E CUALIFICACIÓN DO SOLO
III.01 CLASIFICACIÓN Y CUALIFICACIÓN DEL SUELO

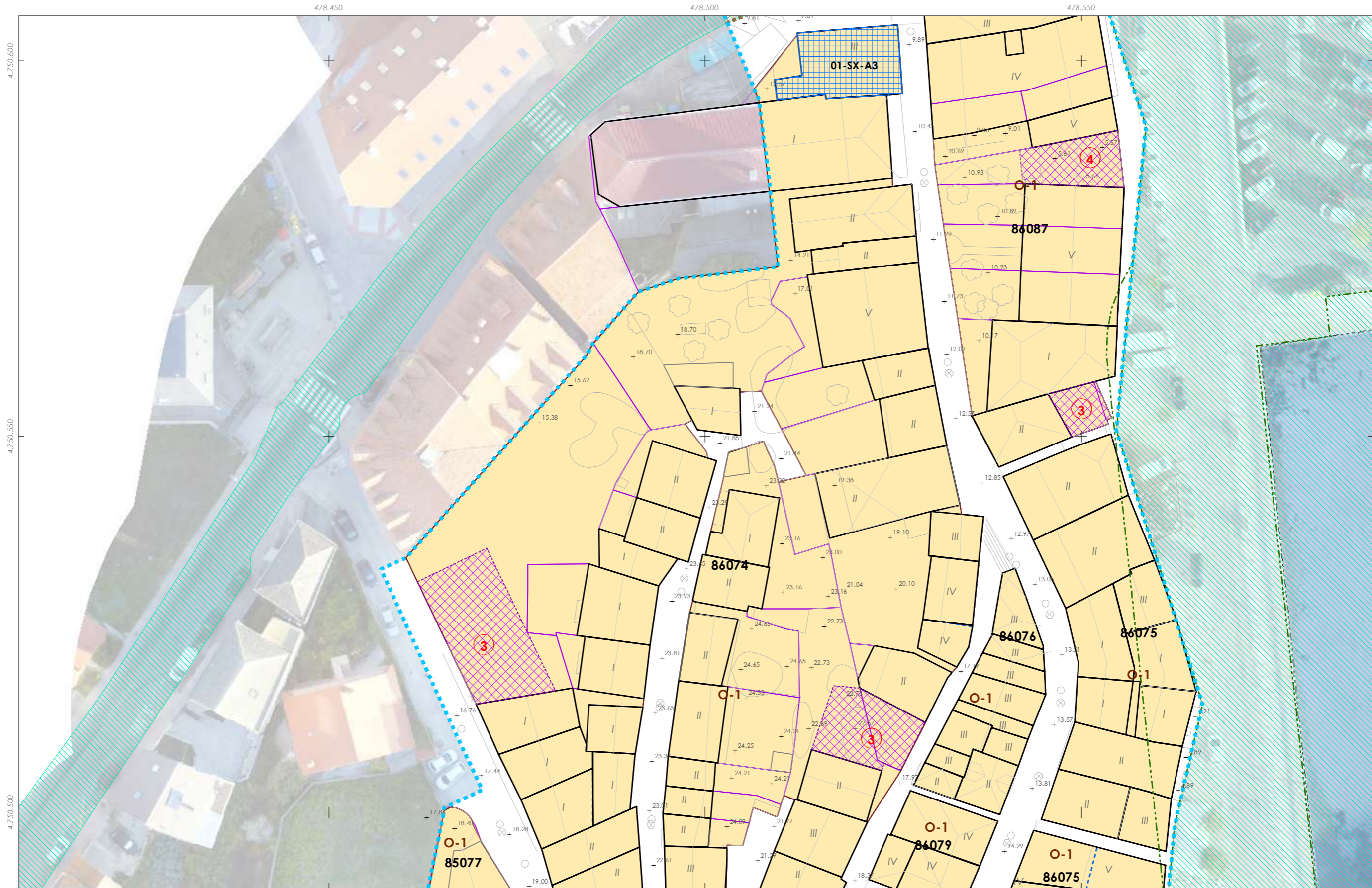
15037_PEPRICH_202006_AP
Setembro 2020
Septiembre 2020

1:500

0 5 10 20 Metros



<p> Delimitación PEPRICH</p> <p> S.X. Portuario</p> <p> Plan Especial do Porto de Fisterra</p> <p> Area de reparto</p>	<p>Ordenación / Ordenación</p> <p> O-1</p> <p> Cambio de altura</p> <p> Aliñacións interiores</p>	<p> Edificación principal</p> <p> Const. adxectiva/adjetiva /</p> <p> Novas edificacións/Nuevas edificaciones /</p>	<p>Dotacións / Dotaciones</p> <p> Equipamento (Ex)</p> <p> Equipamento (Ob)</p> <p> Espazos Libres e Zonas Verdes (Ex)</p> <p> Espazos Libres e Zonas Verdes (Ob)</p>	<p>Domínio Público Marítimo-Terrestre</p> <p> Ribeira do mar</p> <p> DPMT aprobado</p> <p> Servidume de protección</p> <p><small> SX: Sistema xeral SN: Sistema novo EL: Espazo libre ZV: Zona verde DL: Dotación local DN: Dotación novo A: Administrativo C: Comercial E: Educativo R: Religioso S: Sanitario-asistencial SC: Socio cultural </small></p>	<p>GRÁFICO DE FOLLAS GRÁFICO DE HOJAS</p> <table border="1"> <tr><td>A1</td><td></td></tr> <tr><td>B1</td><td>B2</td></tr> <tr><td>C1</td><td>C2</td></tr> <tr><td>D1</td><td>D2</td></tr> <tr><td>E1</td><td>E2</td></tr> <tr><td>F1</td><td></td></tr> <tr><td>G1</td><td>G2</td></tr> <tr><td>H1</td><td>H2</td></tr> <tr><td>I1</td><td>I2</td></tr> </table> <p>E2 9 de 16</p>	A1		B1	B2	C1	C2	D1	D2	E1	E2	F1		G1	G2	H1	H2	I1	I2	<p>Concello de FISTERRA </p> <p>CONCELLO DE FISTERRA (A CORUÑA) AYUNTAMIENTO DE FISTERRA (A CORUÑA)</p> <p>PLAN ESPECIAL DE PROTECCIÓN E REFORMA INTERIOR DO CASCO HISTÓRICO PLAN ESPECIAL DE PROTECCIÓN Y REFORMA INTERIOR DEL CASCO HISTÓRICO</p> <p>Alfonso Botana S.L. Aprobación Provisional e Definitiva</p> <p>III. PLANOS DE ORDENACIÓN III. PLANOS DE ORDENACIÓN</p> <p>III.01 CLASIFICACIÓN E CUALIFICACIÓN DO SOLO III.01 CLASIFICACIÓN Y CUALIFICACIÓN DEL SUELO</p> <p>15037_PEPRIICH_202006_AP Setembro 2020 Septiembre 2020</p> <p>1:500 </p> <p></p>
A1																								
B1	B2																							
C1	C2																							
D1	D2																							
E1	E2																							
F1																								
G1	G2																							
H1	H2																							
I1	I2																							



- Delimitación PEPRICH
- S.X. Portuario
- Plan Especial do Porto de Fisterra
- Area de reparto

- Ordenación / Ordenación**
- O-1
 - Cambio de altura
 - Alinxeacións interiores

- Edificación principal
- Const. adxectiva/adjetiva /
- Novas edificacións / Nuevas edificaciones /

- Dotacións / Dotaciones**
- Equipamento (Ex)
 - Equipamento (Ob)
 - Espazos Libres e Zonas Verdes (Ex)
 - Espazos Libres e Zonas Verdes (Ob)

- Domínio Público Marítimo-Terrestre**
- Ribeira do mar
 - DPMT aprobado
 - Servidume de protección
- SX: Sistema xeral
SN: Sistema novo
E: Espazo libre
ZV: Zona verde
- DL: Dotación local
DN: Dotación novo
- A: Administrativo
C: Comercial
E: Educativo
R: Religioso
S: Sanitario-asistencial
SC: Socio-cultural

GRÁFICO DE FOLLAS GRÁFICO DE HOJAS

A1	B1	B2
C1	C2	
D1	D2	
E1	E2	
F1	F2	
G1	G2	
H1	H2	
I1	I2	

F1
10 de 16

CONCELLO DE FISTERRA (A CORUÑA)
AYUNTAMIENTO DE FISTERRA (A CORUÑA)

PLAN ESPECIAL DE PROTECCIÓN E REFORMA INTERIOR DO CASCO HISTÓRICO
PLAN ESPECIAL DE PROTECCIÓN E REFORMA INTERIOR DEL CASCO HISTÓRICO

Alfonso Botana S.L.
Aprobación Provisional e Definitiva

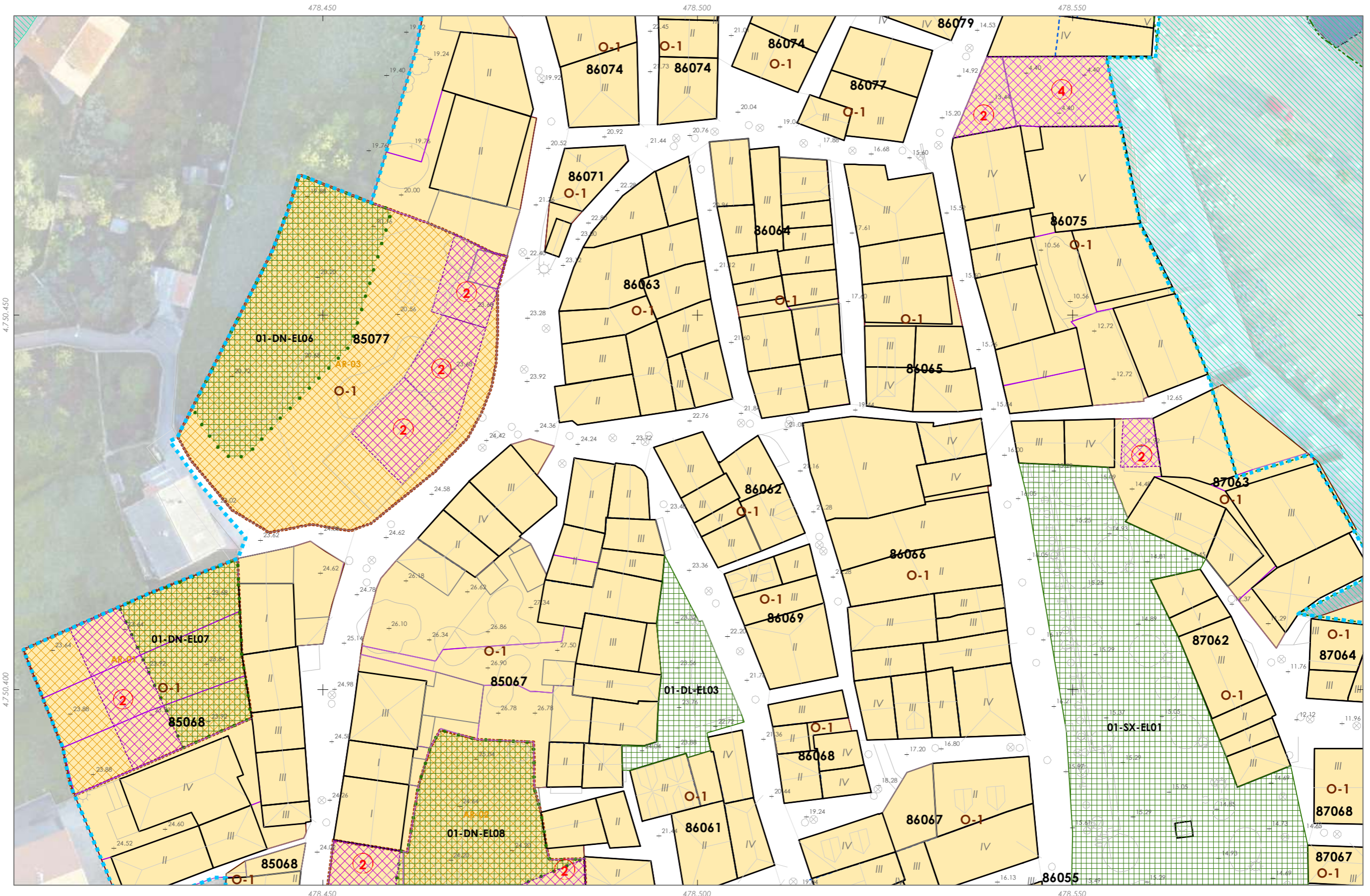
III. PLANOS DE ORDENACIÓN
III. PLANOS DE ORDENACIÓN

III.01 CLASIFICACIÓN E CUALIFICACIÓN DO SOLO
III.01 CLASIFICACIÓN Y CUALIFICACIÓN DEL SUELO

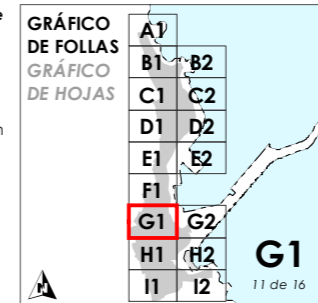
15037_PEPRIICH_202006_AP
Setembro 2020
September 2020

1:500

0 5 10 20 Metros



Delimitación PEPRICH	Ordenación / Ordenación	Edificación principal	Dotacións / Dotaciónes	Domínio Público Marítimo-Terrestre	GRÁFICO DE FOLLAS GRÁFICO DE HOJAS <table border="1"> <tr><td>A1</td><td>B1</td><td>B2</td></tr> <tr><td>C1</td><td>C2</td><td></td></tr> <tr><td>D1</td><td>D2</td><td></td></tr> <tr><td>E1</td><td>E2</td><td></td></tr> <tr><td>F1</td><td>F2</td><td></td></tr> <tr><td>G1</td><td>G2</td><td></td></tr> <tr><td>H1</td><td>H2</td><td></td></tr> <tr><td>I1</td><td>I2</td><td></td></tr> </table>	A1	B1	B2	C1	C2		D1	D2		E1	E2		F1	F2		G1	G2		H1	H2		I1	I2	
A1	B1	B2																											
C1	C2																												
D1	D2																												
E1	E2																												
F1	F2																												
G1	G2																												
H1	H2																												
I1	I2																												
S.X. Portuario	O-1	Const. adxectiva/adjetiva /	Equipamento (Ex)	Ribeira do mar																									
Plan Especial do Porto de Fisterra	Cambio de altura	Novas edificacións / Nuevas edificaciones /	Equipamento (Ob)	DPMT aprobado																									
Area de reparto	Aliñacións interiores		Espazos Libres e Zonas Verdes (Ex)	Servidume de protección																									
			Espazos Libres e Zonas Verdes (Ob)	SX: Sistema xeral SN: Sistema novo EL: Espazo libre ZV: Zona verde DL: Dotación local DN: Dotación novo A: Administrativo C: Comercial E: Educativo R: Religioso S: Sanitario-asistencial SC: Socio-cultural																									



CONCELLO DE FISTERRA (A CORUÑA)
 AYUNTAMIENTO DE FISTERRA (A CORUÑA)
PLAN ESPECIAL DE PROTECCIÓN E REFORMA INTERIOR DO CASCO HISTÓRICO
 PLAN ESPECIAL DE PROTECCIÓN Y REFORMA INTERIOR DEL CASCO HISTÓRICO
Alfonso Botana S.L.
Aprobación Provisional e Definitiva
 Aprobación Provisional y Definitiva
III. PLANOS DE ORDENACIÓN
III. PLANOS DE ORDENACIÓN
III.01 CLASIFICACIÓN E CUALIFICACIÓN DO SOLO
 III.01 CLASIFICACIÓN Y CUALIFICACIÓN DEL SUELO
 15037_PEPRIICH_202006_AP
 Setembro 2020
 Septiembre 2020
 1:500
 0 5 10 20 Metros

478.600

478.650

478.700

478.750

47.50.450

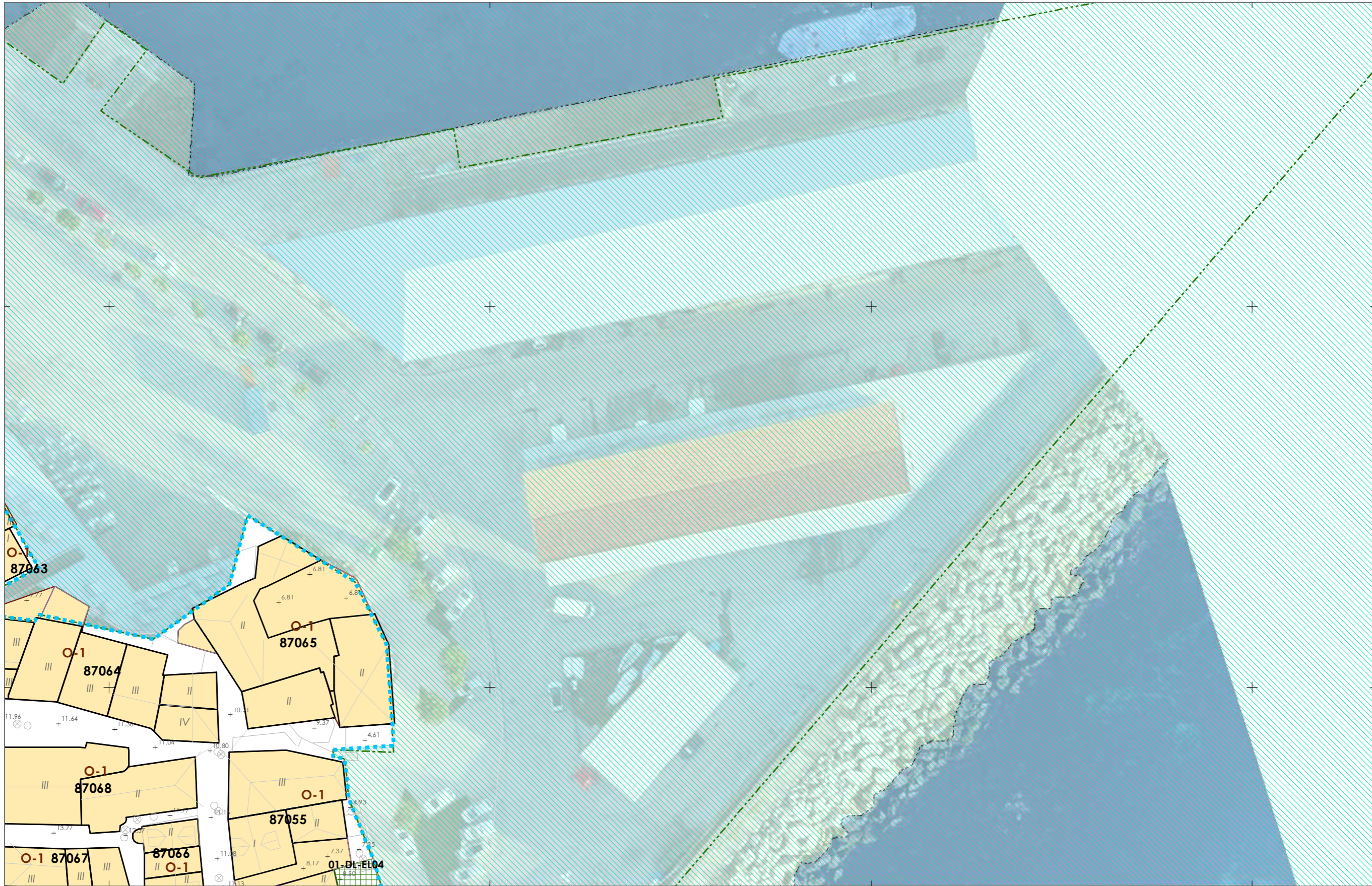
47.50.400

478.600

478.650

478.700

478.750



- Delimitación PEPRICH
- S.X. Portuario
- Plan Especial do Porto de Fisterra
- Area de reparto

- Ordenación / Ordenación**
- O-1
 - Cambio de altura
 - Aliñacións interiores

- Edificación principal
- Const. adxectiva/adjetiva /
- Novas edificacións/Nuevas edificaciones /

- Dotacións / Dotaciones**
- Equipamento (Ex)
 - Equipamento (Ob)
 - Espazos Libres e Zonas Verdes (Ex)
 - Espazos Libres e Zonas Verdes (Ob)

- Domínio Público Marítimo-Terrestre**
- Ribeira do mar
 - DPMT aprobado
 - Servidume de protección
- SX: Sistema xeral
SN: Sistema novo
E: Espazo libre
ZV: Zona verde
- DL: Dotación local
DN: Dotación novo
- A: Administrativo
C: Comercial
E: Educativo
R: Religioso
S: Sanitario-asistencial
SC: Socio cultural

GRÁFICO DE FOLLAS GRÁFICO DE HOJAS

A1	B1	B2
C1	C2	
D1	D2	
E1	E2	
F1		
G1	G2	
H1	H2	
I1	I2	

12 de 16

Concello de FISTERRA

15037_PEPRICH_202006_AP
Setembro 2020
Setiembre 2020

CONCELLO DE FISTERRA (A CORUÑA)
AYUNTAMIENTO DE FISTERRA (A CORUÑA)

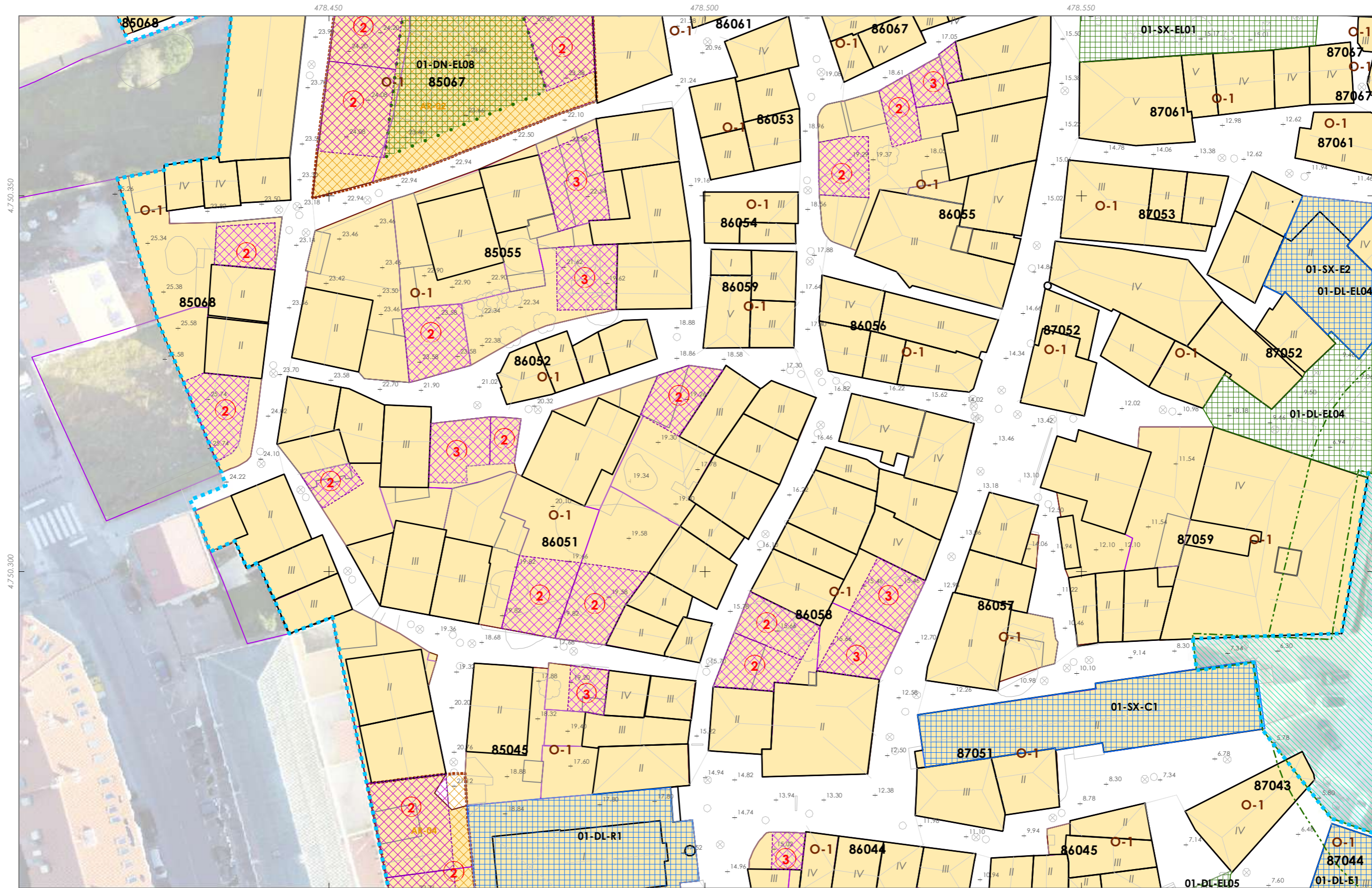
PLAN ESPECIAL DE PROTECCIÓN E REFORMA INTERIOR DO CASCO HISTÓRICO
PLAN ESPECIAL DE PROTECCIÓN Y REFORMA INTERIOR DEL CASCO HISTÓRICO

Alfonso Botana S.L.
Aprobación Provisional e Definitiva

III. PLANOS DE ORDENACIÓN
III. PLANOS DE ORDENACIÓN

III.01 CLASIFICACIÓN E CUALIFICACIÓN DO SOLO
III.01 CLASIFICACIÓN Y CUALIFICACIÓN DEL SUELO

0 5 10 20 Metros



- Delimitación PEPRICH
- S.X. Portuario
- Plan Especial do Porto de Fisterra
- Area de reparto

- Ordenación / Ordenación**
- O-1
 - Cambio de altura
 - Aliñacións interiores

- Edificación principal
- Const. adxectiva/adjetiva /
- Novas edificacións / Nuevas edificaciones /

- Dotacións / Dotaciones**
- Equipamento (Ex)
 - Equipamento (Ob)
 - Espazos Libres e Zonas Verdes (Ex)
 - Espazos Libres e Zonas Verdes (Ob)

- Domínio Público Marítimo-Terrestre**
- Ribeira do mar
 - DPMT aprobado
 - Servidume de protección
- SX: Sistema xeral
SN: Sistema novo
E: Espazo libre
ZV: Zona verde
- DL: Dotación local
DN: Dotación novo
- A: Administrativo
C: Comercial
E: Educativo
R: Religioso
S: Sanitario-asistencial
SC: Socio-cultural

GRÁFICO DE FOLLAS
GRÁFICO DE HOJAS

A1	B1	B2
C1	C2	
D1	D2	
E1	E2	
F1	F2	
G1	G2	
H1	H2	H1
I1	I2	

13 de 16

Concello de FISTERRA

CONCELLO DE FISTERRA (A CORUÑA)
AYUNTAMIENTO DE FISTERRA (A CORUÑA)

PLAN ESPECIAL DE PROTECCIÓN E REFORMA INTERIOR DO CASCO HISTÓRICO
PLAN ESPECIAL DE PROTECCIÓN Y REFORMA INTERIOR DEL CASCO HISTÓRICO

Alfonso Botana S.L.
Aprobación Provisional e Definitiva
Aprobación Provisional y Definitiva

III. PLANOS DE ORDENACIÓN
III. PLANOS DE ORDENACIÓN

III.01 CLASIFICACIÓN E CUALIFICACIÓN DO SOLO
III.01 CLASIFICACIÓN Y CUALIFICACIÓN DEL SUELO

15037_PEPRIICH_202006_AP
Setembro 2020
September 2020

1:500

0 5 10 20 Metros



- Delimitación PEPRICH
- S.X. Portuario
- Plan Especial do Porto de Fisterra
- Area de reparto

- Ordenación / Ordenación**
- O-1
 - Cambio de altura
 - Aliñacións interiores

- Edificación principal
- Const. adxectiva/adjetiva /
- Novas edificacións / Nuevas edificaciones /

- Dotacións / Dotaciones**
- Equipamento (Ex)
 - Equipamento (Ob)
 - Espazos Libres e Zonas Verdes (Ex)
 - Espazos Libres e Zonas Verdes (Ob)

- Domínio Público Marítimo-Terrestre**
- Ribeira do mar
 - DPMT aprobado
 - Servidume de protección
- SX: Sistema xeral
SN: Sistema novo
E: Espazo libre
ZV: Zona verde
- DL: Dotación local
DN: Dotación novo
- A: Administrativo
C: Comercial
E: Educativo
R: Religioso
S: Sanitario-asistencial
SC: Socio cultural

GRÁFICO DE FOLLAS
GRÁFICO DE HOJAS

A1	B1	B2
C1	C2	
D1	D2	
E1	E2	
F1	F2	
G1	G2	
H1	H2	H2
I1	I2	

14 de 16

Concello de FISTERRA

CONCELLO DE FISTERRA (A CORUÑA)
AYUNTAMIENTO DE FISTERRA (A CORUÑA)

PLAN ESPECIAL DE PROTECCIÓN E REFORMA INTERIOR DO CASCO HISTÓRICO
PLAN ESPECIAL DE PROTECCIÓN Y REFORMA INTERIOR DEL CASCO HISTÓRICO

Alfonso Botana S.L.
Aprobación Provisional e Definitiva

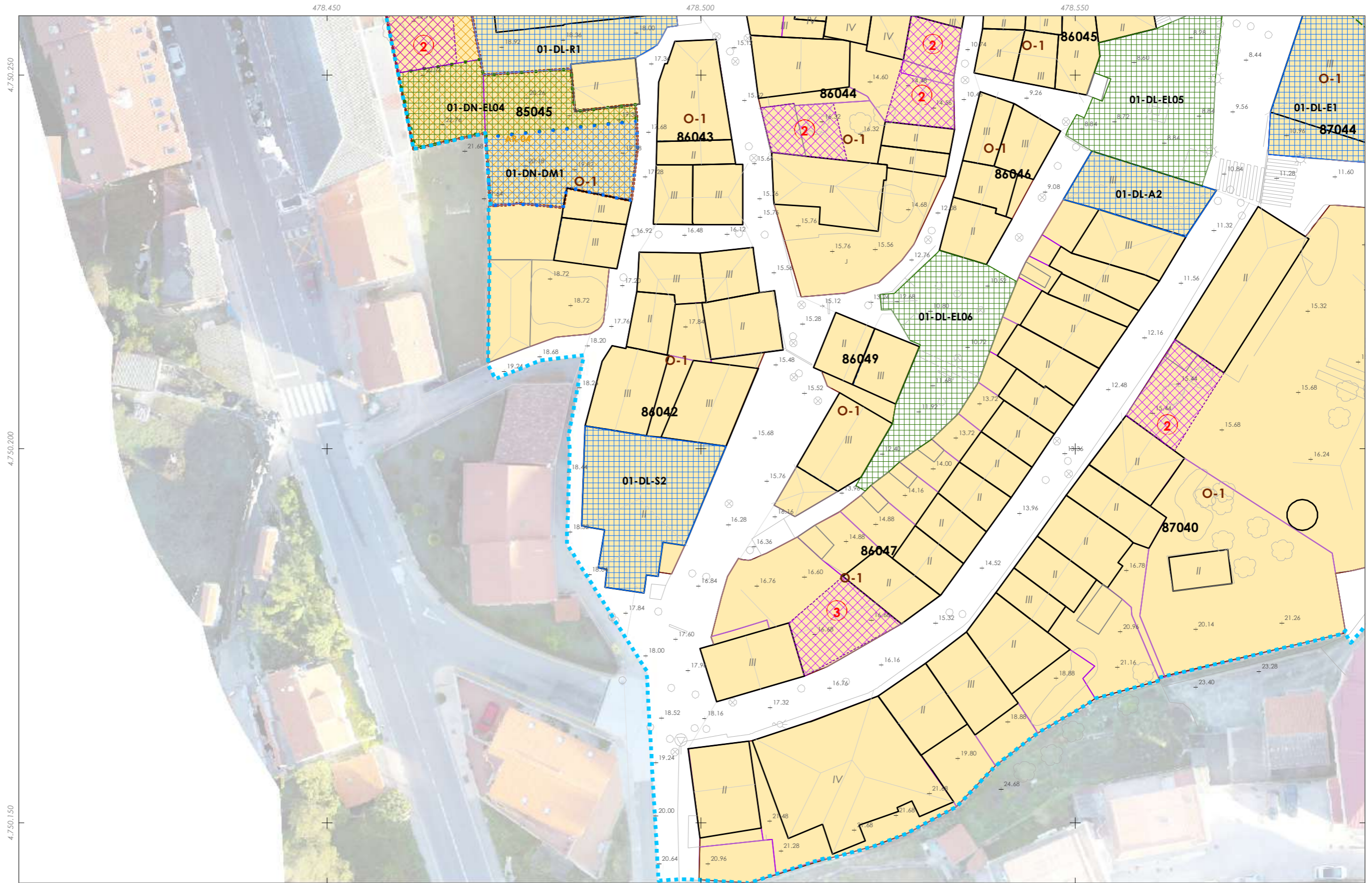
III. PLANOS DE ORDENACIÓN
III. PLANOS DE ORDENACIÓN

III.01 CLASIFICACIÓN E CUALIFICACIÓN DO SOLO
III.01 CLASIFICACIÓN Y CUALIFICACIÓN DEL SUELO




15037_PEPRI CH_202006_AP
Setembro 2020
Septiembre 2020




1:500





0 5 10 20 Metros






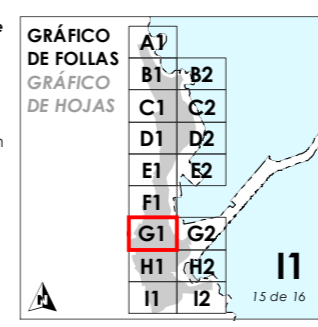
-  Delimitación PEPRICH
-  S.X. Portuario
-  Plan Especial do Porto de Fisterra
-  Area de reparto

- Ordenación / Ordenación**
-  O-1
 -  Cambio de altura
 -  Aliñacións interiores

-  Edificación principal
-  Const. adxectiva/adjetiva /
-  Novas edificacións / Nuevas edificaciones /

- Dotacións / Dotaciones**
-  Equipamento (Ex)
 -  Equipamento (Ob)
 -  Espazos Libres e Zonas Verdes (Ex)
 -  Espazos Libres e Zonas Verdes (Ob)

- Domínio Público Marítimo-Terrestre**
-  Ribeira do mar
 -  DPMT aprobado
 -  Servidume de protección
- SX: Sistema xeral
SN: Sistema novo
EL: Espazo libre
ZV: Zona verde
- DL: Dotación local
DN: Dotación novo
- A: Administrativo
C: Comercial
E: Educativo
R: Religioso
S: Sanitario-asistencial
SC: Socio cultural



Concello de FISTERRA

ALFONSO BOTANA

15037_PEPRICh_202006_AP

Setembro 2020

1:500

CONCELLO DE FISTERRA (A CORUÑA)
AYUNTAMIENTO DE FISTERRA (A CORUÑA)

PLAN ESPECIAL DE PROTECCIÓN E REFORMA INTERIOR DO CASCO HISTÓRICO
PLAN ESPECIAL DE PROTECCIÓN Y REFORMA INTERIOR DEL CASCO HISTÓRICO

Alfonso Botana S.L.
Aprobación Provisional e Definitiva

III. PLANOS DE ORDENACIÓN
III. PLANOS DE ORDENACIÓN

III.01 CLASIFICACIÓN E CUALIFICACIÓN DO SOLO
III.01 CLASIFICACIÓN Y CUALIFICACIÓN DEL SUELO

0 5 10 20 Metros



- Delimitación PEPRICH
- S.X. Portuario
- Plan Especial do Porto de Fisterra
- Area de reparto

- Ordenación / Ordenación**
- O-1
 - Cambio de altura
 - Aliñacións interiores

- Edificación principal
- Const. adxectiva/adjetiva /
- Novas edificacións / Nuevas edificaciones /

- Dotacións / Dotaciones**
- Equipamento (Ex)
 - Equipamento (Ob)
 - Espazos Libres e Zonas Verdes (Ex)
 - Espazos Libres e Zonas Verdes (Ob)

- Domínio Público Marítimo-Terrestre**
- Ribeira do mar
 - DPMT aprobado
 - Servidume de protección
- SX: Sistema xeral
SN: Sistema novo
E: Espazo libre
ZV: Zona verde
- DL: Dotación local
DN: Dotación novo
- A: Administrativo
C: Comercial
E: Educativo
R: Religioso
S: Sanitario-asistencial
SC: Socio-cultural

GRÁFICO DE FOLLAS GRÁFICO DE HOJAS

A1	B1	B2
C1	C2	
D1	D2	
E1	E2	
F1	F2	
G1	G2	
H1	H2	
I1	I2	

12
16 de 16

Concello de FISTERRA

CONCELLO DE FISTERRA (A CORUÑA)
AYUNTAMIENTO DE FISTERRA (A CORUÑA)

PLAN ESPECIAL DE PROTECCIÓN E REFORMA INTERIOR DO CASCO HISTÓRICO
PLAN ESPECIAL DE PROTECCIÓN Y REFORMA INTERIOR DEL CASCO HISTÓRICO

Alfonso Botana S.L.
Aprobación Provisional e Definitiva

III. PLANOS DE ORDENACIÓN
III. PLANOS DE ORDENACIÓN

III.01 CLASIFICACIÓN E CUALIFICACIÓN DO SOLO
III.01 CLASIFICACIÓN Y CUALIFICACIÓN DEL SUELO

15037_PEPRICH_202006_AP
Setembro 2020
Septiembre 2020

1:500

0 5 10 20 Metros