


Unid. parcelaria:
86067-01

Fonte de datos / Fuente de datos:
- Elaboración propia / Concello de Fisterra
- Elaboración propia / Concello de Fisterra

1:200



EPSG: 25829 / Coordenadas UTM ETRS89 Zona 29N X: 478529 Y: 4.750.384

- Alturas ex. - X**
Alluras permit. - X
Quinteiro / Manzana - 8XXXX
Ud. edificatoria - 8XXX-XX
- LENDAS / LEYENDAS**
- Dom. Púb. Marítimo-Terrestre / Dom. Púb. Marítimo-Terrestre**
Ribeira do mar / Ribera del mar
Liña de deslinde / Línea de deslinde
Servidume de protección / Servidumbre de protección
- Parcelario / Parcelario**
Unidade parcelaria / Unidad parcelaria
Unidade parcelaria analizada / Unidad parcelaria analizada
Edificación principal
Const. adxectiva / adjectiva
- Dotacións de Equip. / Z. Verdes - Esp. Libres**
Equipamento (Ex)
Equipamento (Ob)
Esp. Libre - Zona verde (Ex)
Esp. Libre - Zona verde (Ob)
Quinteiros / Manzanas
Delimitación PEPRICH
- Portos de Galicia**
Plan Especial do Porto de Fisterra
Sist. Xeral Portuario / Sist. General Portuario
Novas edificacións / Nuevas edificaciones
- Aliñación / Alineación**
Ordenación / Ordenación
O-1



478.510

478.520

478.530

478.540

478.550

4.750.400
4.750.390
4.750.380
4.750.370

Unid. parcelaria:
86067-02

Fonte de datos / Fuente de datos:
- Elaboración propia / Concello de Fisterra
- Elaboración propia / Concello de Fisterra

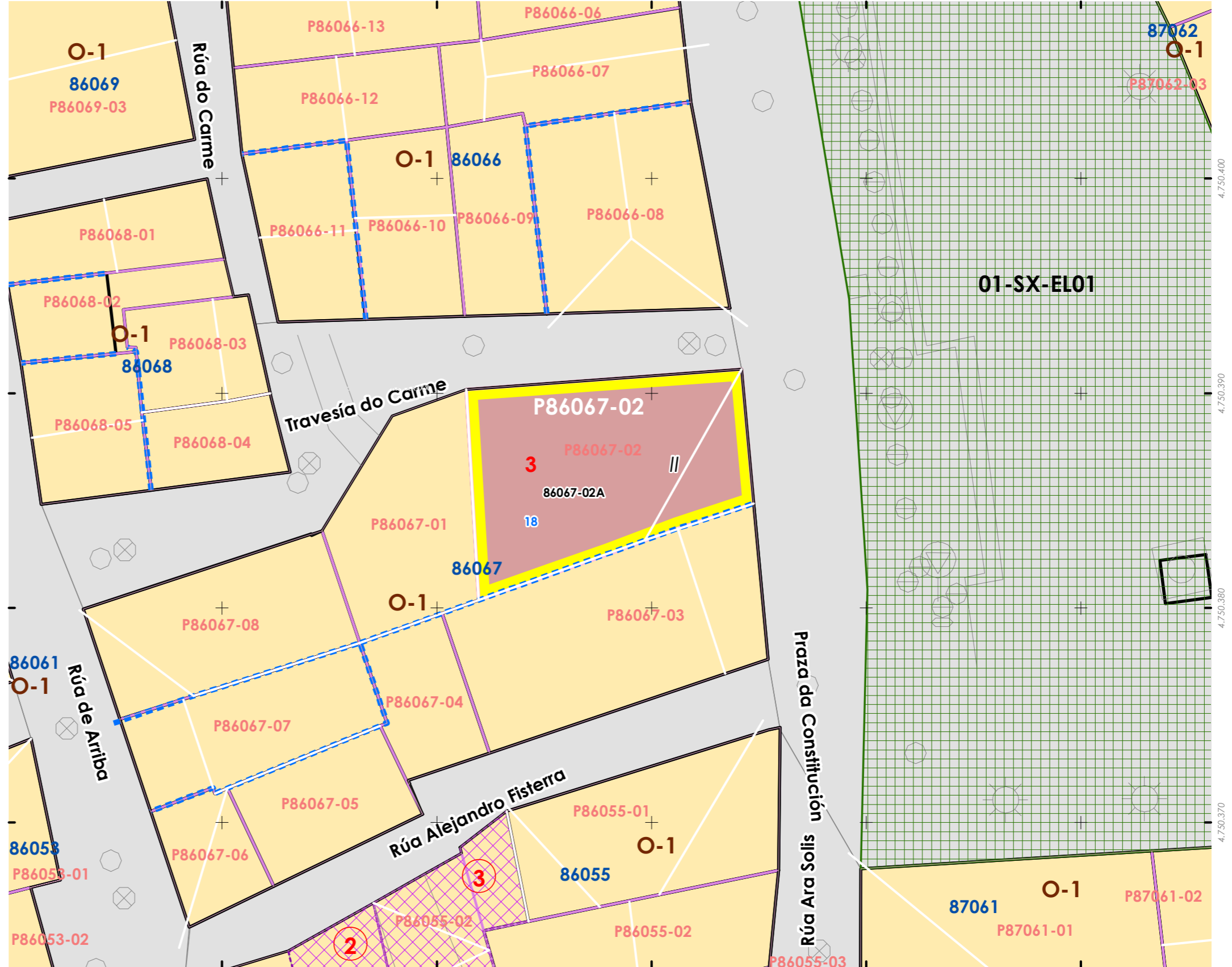
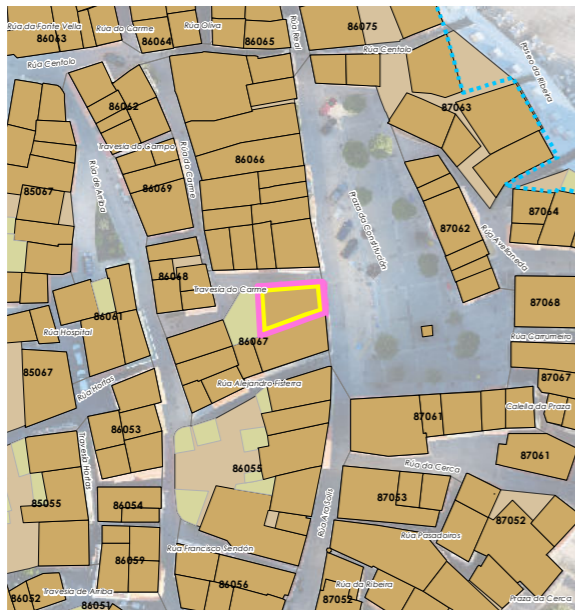
1:200



EPSG: 25829 / Coordenadas UTM ETRS89 Zona 29N X: 478538 Y: 4.750.387

Alturas ex. - X
Alturas permit. - X
Quinteiro / Manzana - 8XXXX
Ud. edificatoria - 8XXX-XX

- LENDAS / LEYENDAS**
- Dom. Púb. Marítimo-Terrestre / Dom. Púb. Marítimo-Terrestre
 - Ribeira do mar / Ribera del mar
 - Liña de deslinde / Línea de deslinde
 - Servidume de protección / Servidumbre de protección
 - Parcelario / Parcelario**
 - Unidade parcelaria / Unidad parcelaria
 - Unidade parcelaria analizada / Unidad parcelaria analizada
 - Edificación principal
 - Const. adxectiva / adjetiva
 - Dotacións de Equip. / Z. Verdes - Esp. Libres**
 - Equipamento (Ex)
 - Equipamento (Ob)
 - Esp. Libre - Zona verde (Ex)
 - Esp. Libre - Zona verde (Ob)
 - Quinteiros / Manzanas
 - Delimitación PEPRICH
 - Portos de Galicia**
 - Plan Especial do Porto de Fisterra
 - Sist. Xeral Portuario / Sist. General Portuario
 - Novas edificacións / Nuevas edificaciones
 - Aliñación / Alineación**
 - Ordenación / Ordenación**
 - O-1



INFORMACIÓN / INFORMACIÓN

CARACTERÍSTICAS BÁSICAS
CARACTERÍSTICAS BÁSICAS

PARÁMETROS / PARÁMETROS:
Sup. de parcela / Sup. de parcela: **104,11 m²**
Sup. ocupación / Sup. ocupación: **104,11 m²**
Sup. construída / Sup. construída: **208,23 m²**
Núm. de plantas / Núm de plantas: **II**
Estado da edificación / Estado de la edificación: **3**
Ocupación / Ocupación: **Si**
Aluguer / Alquiler: **Non**
USOS / USOS:
Uso principal / Uso principal: **02**
Uso pranta baixa / Uso planta baja: **08**
TIPOLOXÍA / TIPOLOXÍA:
Tipoloxía segundo posicionamento / Tipología según posición: **01**
Tipoloxía segundo o carácter / Tipología según el carácter: **02**

ANÁLISE ESTRUTURAL, CONSTRUTIVA E ARQUITECTÓNICA
ANÁLISIS ESTRUCTURAL, CONSTRUCTIVO Y ARQUITECTÓNICO

ANÁLISE ESTRUTURAL / ANÁLISIS ESTRUCTURAL:
Estrutura vertical / Estructura vertical: **00.1**
Estrutura horizontal / Estructura horizontal: **02**
Estrutura da cuberta / Estructura de cuberta: **01**

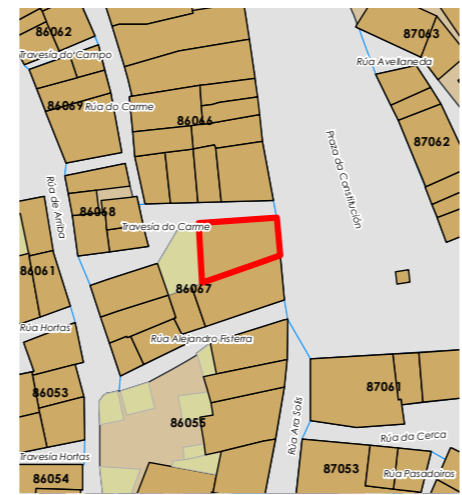
ANÁLISE CONSTRUTIVA / ANÁLISIS CONSTRUCTIVO:
Revestimento das fachadas / Revestimiento de las fachadas: **13**
Medianeiras vistas / Medianeras vistas: **na**
Baixantes externas / Bajantes externas: **05**
Carpintarías / Carpinterías: **05.2 (P0), 02**
Galerías / Galerías: **na**
Corredor / Corredor: **na**
Balcóns / Balcones: **na**

ANÁLISE ARQUITECTÓNICA / ANÁLISIS ARQUITECTÓNICO:
Substitución de carpinterías e barandas por aluminio. Antena na fachada.
Revestimento de azulexo.

USOS / USOS (Título V Normativa)
Equipamento
01 Eq. administr. e institucionais
Uso de Vivenda
02 Vivenda unifamiliar
03 Vivenda colectiva
Artesanía, Industria e Almacéns
05 Categoría 1ª / 06 Categoría 2ª
Comercial
08 Categoría 1ª
09 Categoría 2ª
Administrativo e oficinas
11 Categoría 1ª / 12 Categoría 2ª
Hotelería
13 Establec. clásicos.
24 Turismo rural.
Garaxe-aparcadoiro
15 Categoría 1ª / 16 Categoría 2ª
Sanitario-asistencial
17 Categoría única
18 Docente
19 Tancario
Sociocultural, salas de reunión
20 Categoría 1ª / 21 Categoría 2ª
Deportivo
22 Categoría única
Relaxo
23 Categoría única
Agropecuaria
25 Categoría única
Usos prohibidos
00 Todos os demais

MATERIAIS / MATERIALES
00. Pedra / Piedra
00.1. Cachotería / Cachotería
00.2. Sillar / Sillares
01. Formigón / Hormigón
02. Madera / Madera
03. Fibrocemento / Fibrocemento
04. Tello / Teja
04.1. Tella curva / Teja curva
04.2. Tella plana / Teja plana
05. Aluminio / Aluminio
05.1. Alum. natural / Alum. natural
05.2. Lacado Branco / Lacado blanco
05.3. Lacado a cor / Lacado en color
06. Ferro / Hierro
06.1. Fundición / Fundición
06.2. Ferra / Ferra
06.3. Aceiro inox. / Acero inox.
07. PVC / PVC
08. Zinc / Zinc
09. Cobre / Cobre
10. Enfoscado / Enfoscado
11. Enfoscado e pintado / Enfoscado y pintado
12. Azulexo / Azulejo
13. Aplacado cerámico / Aplacado cerámico
14. Aplacado de pedra / Aplacado de piedra
15. Bloque de formigón / Bloque de hormigón
16. Ladrillo / Ladrillo
17. Panel corrugado / Panel corrugado
18. Revestim. granulado / Revestim. granulado
19. Vidro / Vidrio
20. Ladrillo visto / Ladrillo visto
21. Bloque form. visto / Bloque hormigón visto
22. Louza / Placa
99. Outros / Outros

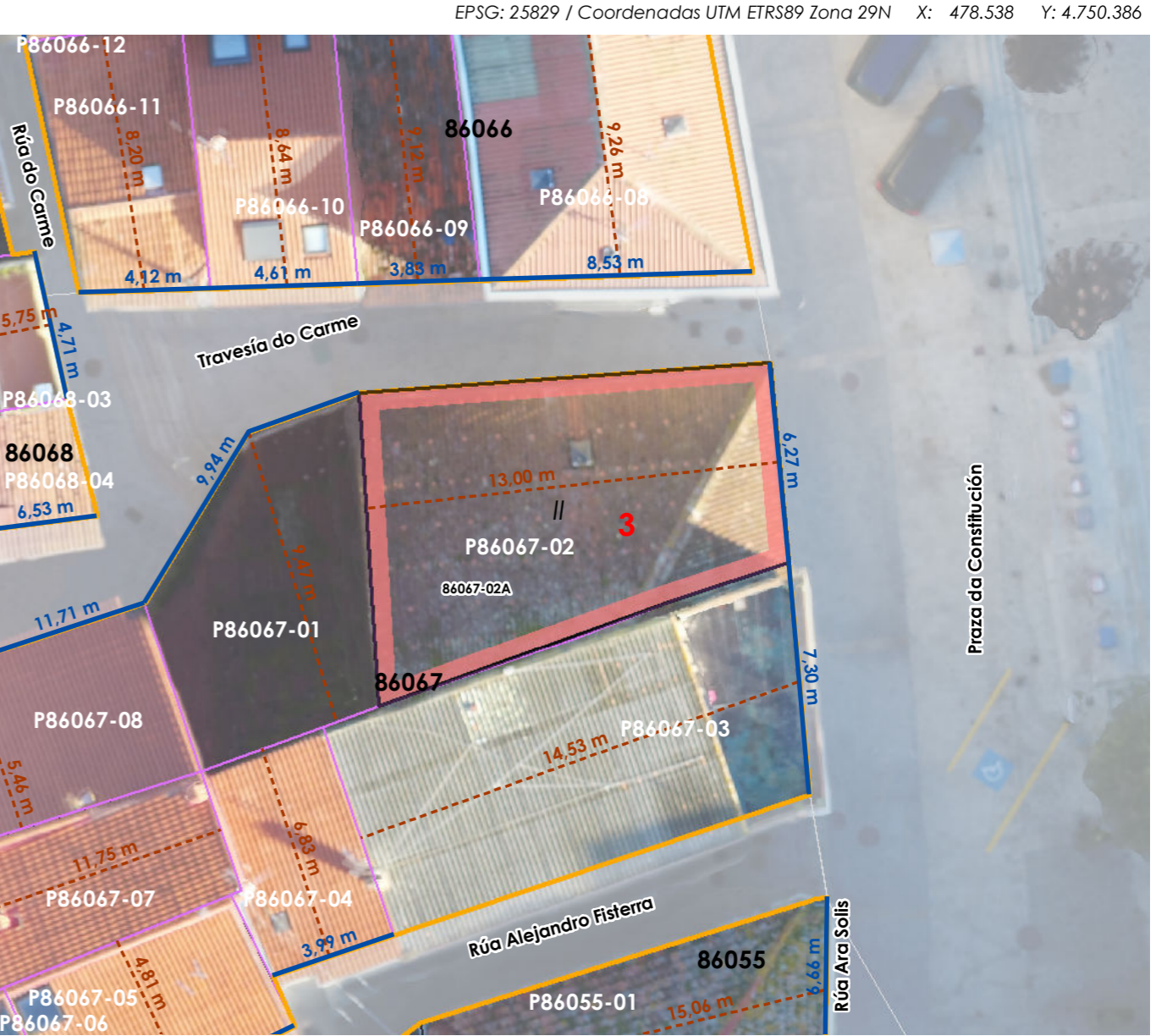
LENDAS / LEYENDAS
Delimitación PEPRICH
Frente edificación
Fondo edificación
Edificación analizada
Alineación / Alineación
Parcelario
Alturas ex. - X
Alturas permit. - X
Quinteiro / Manzana - 8XXXX
Ud. edificatoria - 8XXXX-XX
Ud. parcelaria - P8XXXX-XX



Enderezo / Dirección:
**Praza da Constitución, 18
Fisterra**
Vivenda / Unifamiliar

Unid. parcelaria:
86067-02
Unid. edificatoria:
86067-02A

EPSG: 25829 / Coordenadas UTM ETRS89 Zona 29N X: 478.538 Y: 4.750.386



ORDENACIÓN / ORDENACIÓN

DETERMINACIÓN DE CATÁLOGO
DETERMINACIONES DE CATÁLOGO

NIVEL DE PROTECCIÓN / NIVEL DE PROTECCIÓN: AMBIENTAL
Elementos protexidos / Elementos protegidos: **Fachadas**

CONDICIÓN URBANÍSTICA / CONDICIONES URBANÍSTICAS:
Alturas permitidas / Alturas permitidas: **3**
Usos permitidos / Usos permitidos: **02 05 11 24**

Obras permitidas / Obras permitidas:
Reestruturación do edificio mantendo as fachadas. Adición dunha planta con galería á rúa da praza, sen voos á rúa do Carme.

Obras prohibidas / Obras prohibidas:
Construcción de novas terrazas na cuberta. Substitución das carpinterías exteriores de madeira. Eliminación dos enfoscados da fachada.

Observacións / Observaciones:
-

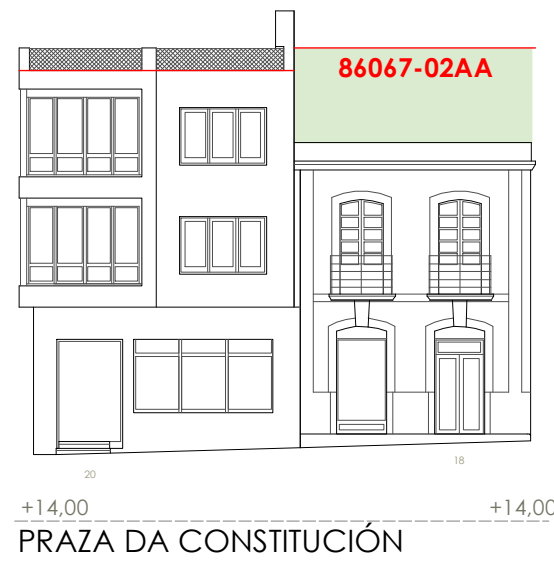




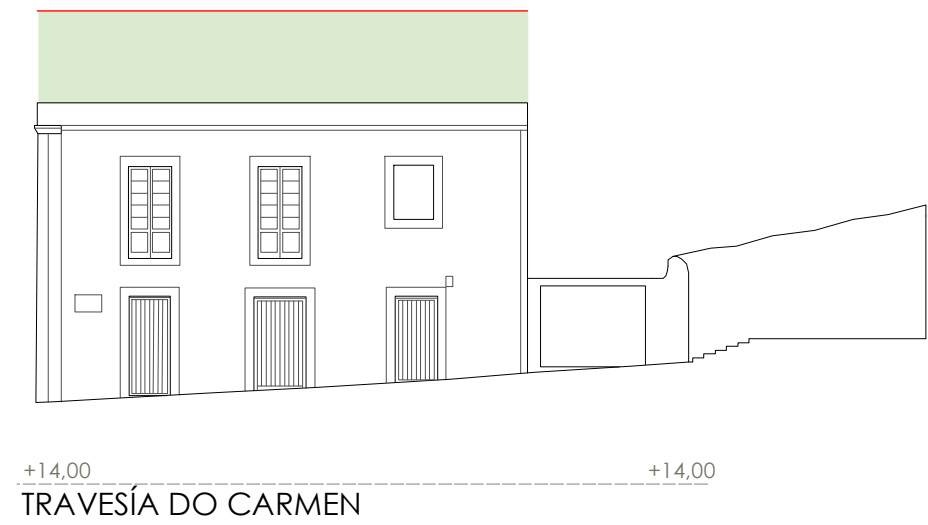
Unid. edificatoria:
86067-02AA




- Liña de cornixa / Línea de cornisa
- Novo volume previsto / Nuevo volumen previsto
- Volume fóra de ordenación / Volumen fuera de ordenación

QUINTEIRO 86067.A



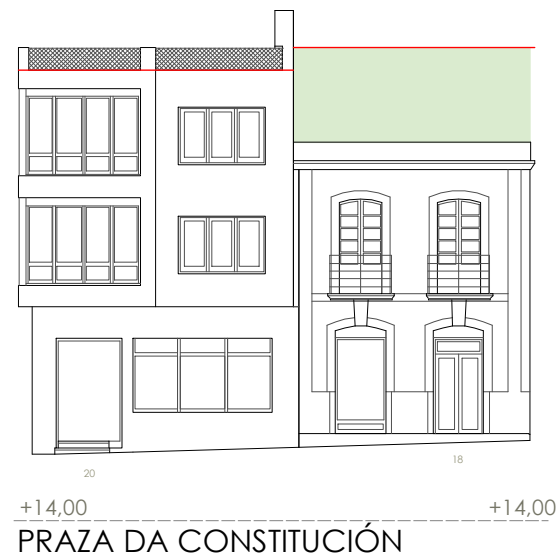
QUINTEIRO 86067.B



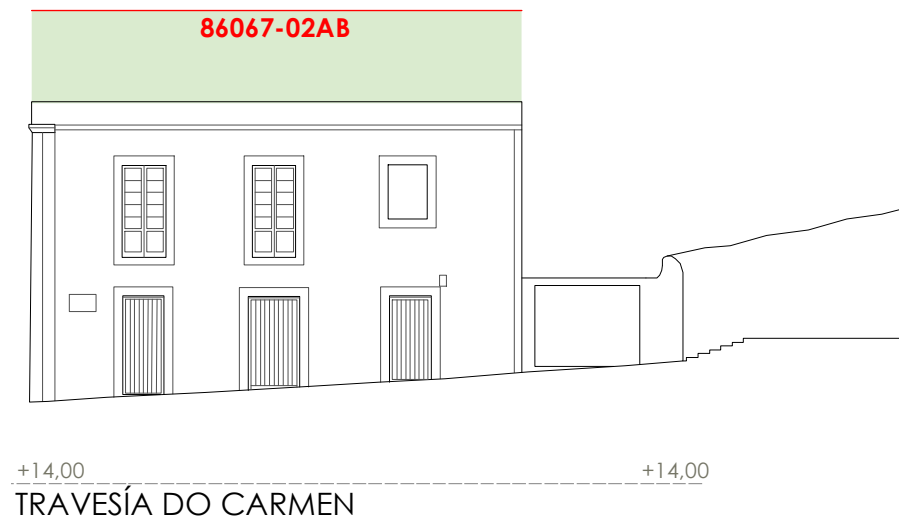
-  Liña de cornixa / Línea de cornisa
-  Novo volume previsto / Nuevo volumen previsto
-  Volume fóra de ordenación / Volumen fuera de ordenación

Unid. edificatoria:
86067-02AB

QUINTEIRO 86067.A




QUINTEIRO 86067.B



Unid. parcelaria:
86067-03

Fonte de datos / Fuente de datos:
- Elaboración propia / Concello de Fisterra
- Elaboración propia / Concello de Fisterra

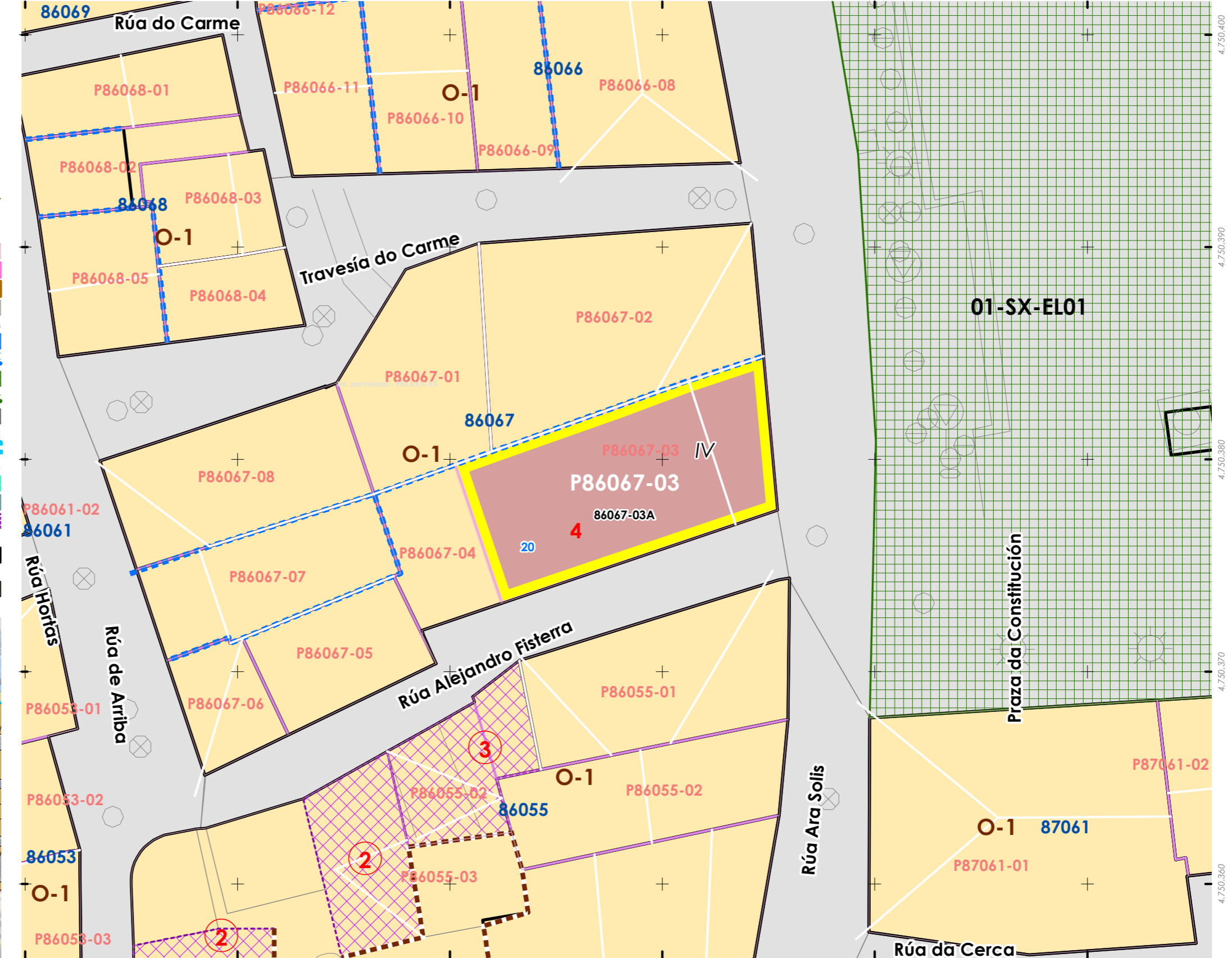
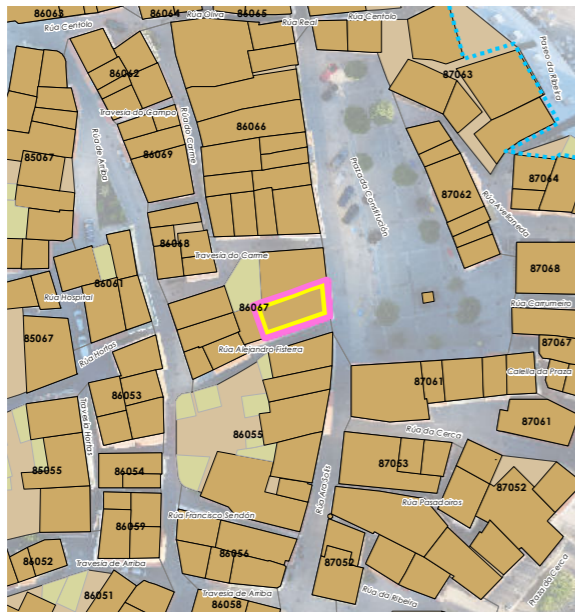
1:200



EPSG: 25829 / Coordenadas UTM ETRS89 Zona 29N X: 478538 Y: 4.750.379

Alturas ex. - X
Alturas permit. - X
Quinteiro / Manzana - 8XXXX
Ud. edificatoria - 8XXXX-XX

- LENDAS / LEYENDAS**
- Dom. Púb. Marítimo-Terrestre / Dom. Púb. Marítimo-Terrestre
 - Ribeira do mar / Ribera del mar
 - Liña de deslinde / Línea de deslinde
 - Servidume de protección / Servidumbre de protección
 - Parcelario / Parcelario**
 - Unidade parcelaria / Unidad parcelaria
 - Unidade parcelaria analizada / Unidad parcelaria analizada
 - Edificación principal
 - Const. adxectiva / adjectiva
 - Dotacións de Equip. / Z. Verdes - Esp. Libres**
 - Equipamento (Ex)
 - Equipamento (Ob)
 - Esp. Libre - Zona verde (Ex)
 - Esp. Libre - Zona verde (Ob)
 - Quinteiros / Manzanas
 - Delimitación PEPRICH
 - Portos de Galicia**
 - Plan Especial do Porto de Fisterra
 - Sist. Xeral Portuario / Sist. General Portuario
 - Novas edificacións / Nuevas edificaciones
 - Aliñación / Alineación**
 - Ordenación / Ordenación**
 - O-1



478.510 478.520 478.530 478.540 478.550 478.560

INFORMACIÓN / INFORMACIÓN

CARACTERÍSTICAS BÁSICAS
CARACTERÍSTICAS BÁSICAS

PARÁMETROS / PARÁMETROS:
Sup. de parcela / Sup. de parcela: **102,12 m²**
Sup. ocupación / Sup. ocupación: **102,12 m²**
Sup. construída / Sup. construída: **408,48 m²**
Núm. de plantas / Núm de plantas: **IV**
Estado da edificación / Estado de la edificación: **3**
Ocupación / Ocupación: **Si**
Aluguer / Alquiler: **Non**
USOS / USOS:
Uso principal / Uso principal: **02**
Uso pranta baixa / Uso planta baja: **08**
TIPOLOXÍA / TIPOLOXÍA:
Tipoloxía segundo posicionamento / Tipología según posición: **01**
Tipoloxía segundo o carácter / Tipología según el carácter: **03**

ANÁLISE ESTRUTURAL, CONSTRUTIVA E ARQUITECTÓNICA
ANÁLISIS ESTRUCTURAL, CONSTRUCTIVO Y ARQUITECTÓNICO

ANÁLISE ESTRUTURAL / ANÁLISIS ESTRUCTURAL:
Estrutura vertical / Estructura vertical: **01**
Estrutura horizontal / Estructura horizontal: **01**
Estrutura da cuberta / Estructura de cuberta: **01**

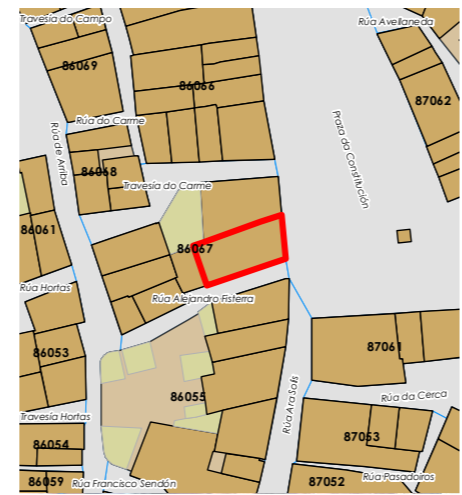
ANÁLISE CONSTRUTIVA / ANÁLISIS CONSTRUCTIVO:
Revestimento das fachadas / Revestimiento de las fachadas: **11**
Medianeiras vistas / Medianeras vistas: **11**
Baixantes externas / Bajantes externas: **05**
Carpintarías / Carpinterías: **07**
Galerías / Galerías: **na**
Corredor / Corredor: **na**
Balcóns / Balcones: **na**
ANÁLISE ARQUITECTÓNICA / ANÁLISIS ARQUITECTÓNICO:
na

DETERMINACIÓN DE CATÁLOGO
DETERMINACIONES DE CATÁLOGO

NIVEL DE PROTECCIÓN / NIVEL DE PROTECCIÓN: **na**
Elementos protexidos / Elementos protegidos: **na**
CONDICIÓN URBANÍSTICA / CONDICIONES URBANÍSTICAS:
Alturas permitidas / Alturas permitidas: **4**
Usos permitidos / Usos permitidos: **02 03 05 11**
Obras permitidas / Obras permitidas:
Obra nova, mantendo a configuración volumétrica da edificación existente.
Eliminación da terraza mediante cubrición con faldón no plano de cuberta permitido.
Obras prohibidas / Obras prohibidas:
Aumento de volume. Construcción de novas terrazas e outros elementos non permitidos nas cubertas.
Observacións / Observaciones:
Os datos de altura refírense á praza da Constitución.

USOS / USOS (Título V Normativa)
Equipamento
01 Eq. administ. e institucionais
Uso de Vivenda
02 Vivenda unifamiliar
03 Vivenda colectiva
Artesanía, Industria e Almacéns
05 Categoría 1ª / 06 Categoría 2ª
Comercial
08 Categoría 1ª
09 Categoría 2ª
Administrativo e oficinas
11 Categoría 1ª / 12 Categoría 2ª
Hotelería
13 Establec. clásicos.
24 Turismo rural.
Garaxe-aparcadoiro
15 Categoría 1ª / 16 Categoría 2ª
Sanitario-asistencial
17 Categoría única
18 Docente
19 Tardario
Sociocultural, salas de reunión
20 Categoría 1ª / 21 Categoría 2ª
Deportivo
22 Categoría única
Relaxo
23 Categoría única
Agricultura
25 Categoría única
Usos prohibidos
00 Todos os demais

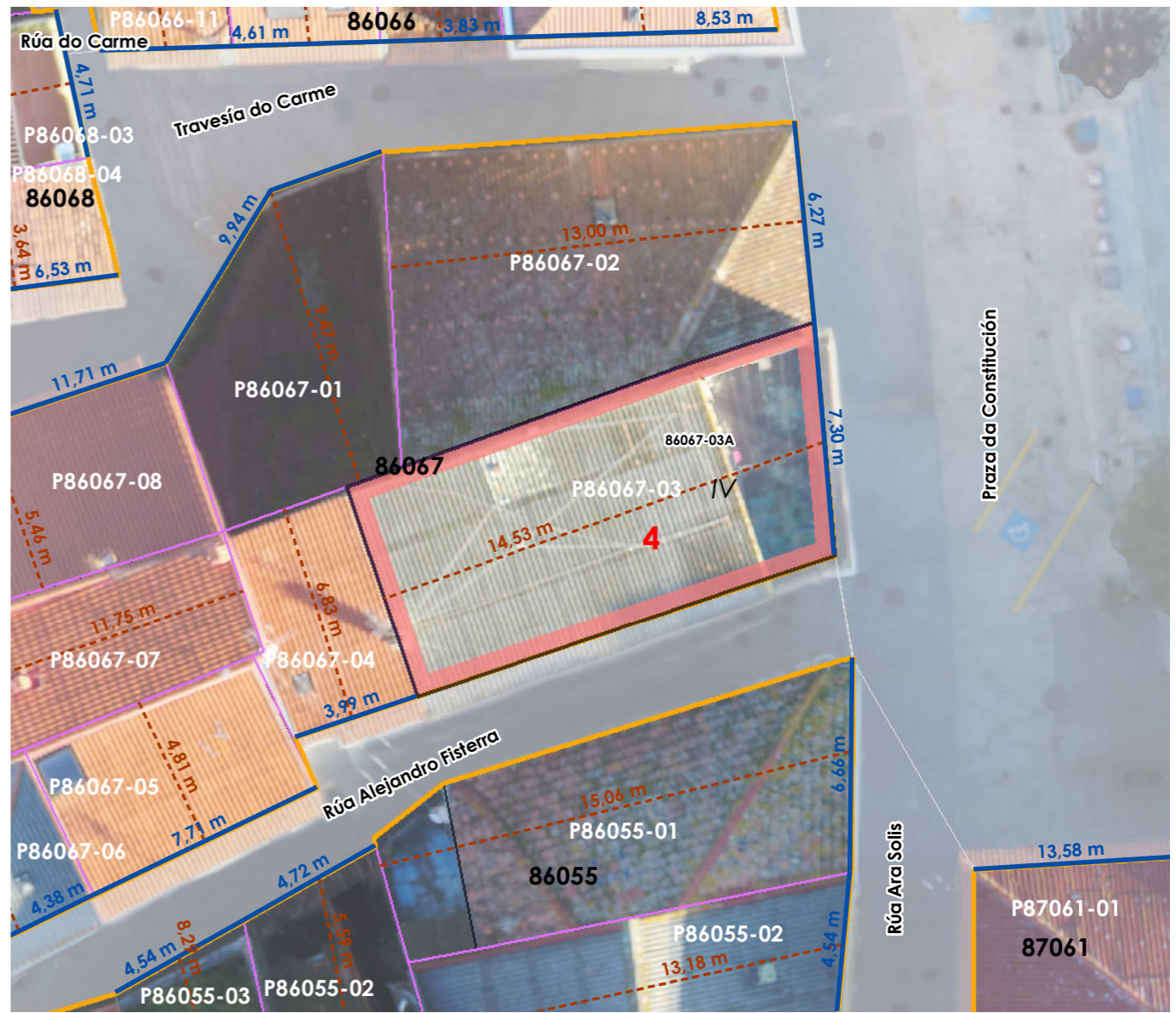
MATERIAIS / MATERIALES
00. Pedra / Piedra
00.1. Cachotería / Cachotería
00.2. Sillar / Mampostería
01. Formigón / Hormigón
02. Madera / Madera
03. Fibrocemento / Fibrocemento
04. Tello / Teja
04.1. Tello curva / Teja curva
04.2. Tello plana / Teja plana
05. Aluminio / Aluminio
05.1. Alum. natural / Alum. natural
05.2. Lacado Branco / Lacado blanco
05.3. Lacado a cor / Lacado en color
06. Ferro / Hierro
06.1. Fundición / Fundición
06.2. Ferra / Faja
06.3. Aceiro inox. / Acero inox.
07. PVC / PVC
08. Zinc / Zinc
09. Cobre / Cobre
10. Enfoscado / Enfoscado
11. Enfoscado e pintado / Enfoscado y pintado
12. Azuleiro / Azulejo
13. Aplacado cerámico / Aplacado cerámico
14. Aplacado de pedra / Aplacado de piedra
15. Bloque de formigón / Bloque de hormigón
16. Ladrillo / Ladrillo
17. Panel corrugado / Panel corrugado
18. Revestim. granulado / Revestim. granulado
19. Vidro / Vidrio
20. Ladrillo visto / Ladrillo visto
21. Bloque form. Visto / Bloque hormigón visto
22. Louza / Platera
99. Outros / Outros






Enderezo / Dirección:
Praza da Constitución, 20
Fisterra
Vivenda / Colectiva

Unid. parcelaria:
86067-03
Unid. edificatoria:
86067-03A


EPSG: 25829 / Coordenadas UTM ETRS89 Zona 29N X: 478.538 Y: 4.750.379



-  Liña de cornixa / Línea de cornisa
-  Novo volume previsto / Nuevo volumen previsto
-  Volume fóra de ordenación / Volumen fuera de ordenación

Unid. edificatoria:
86067-03AA

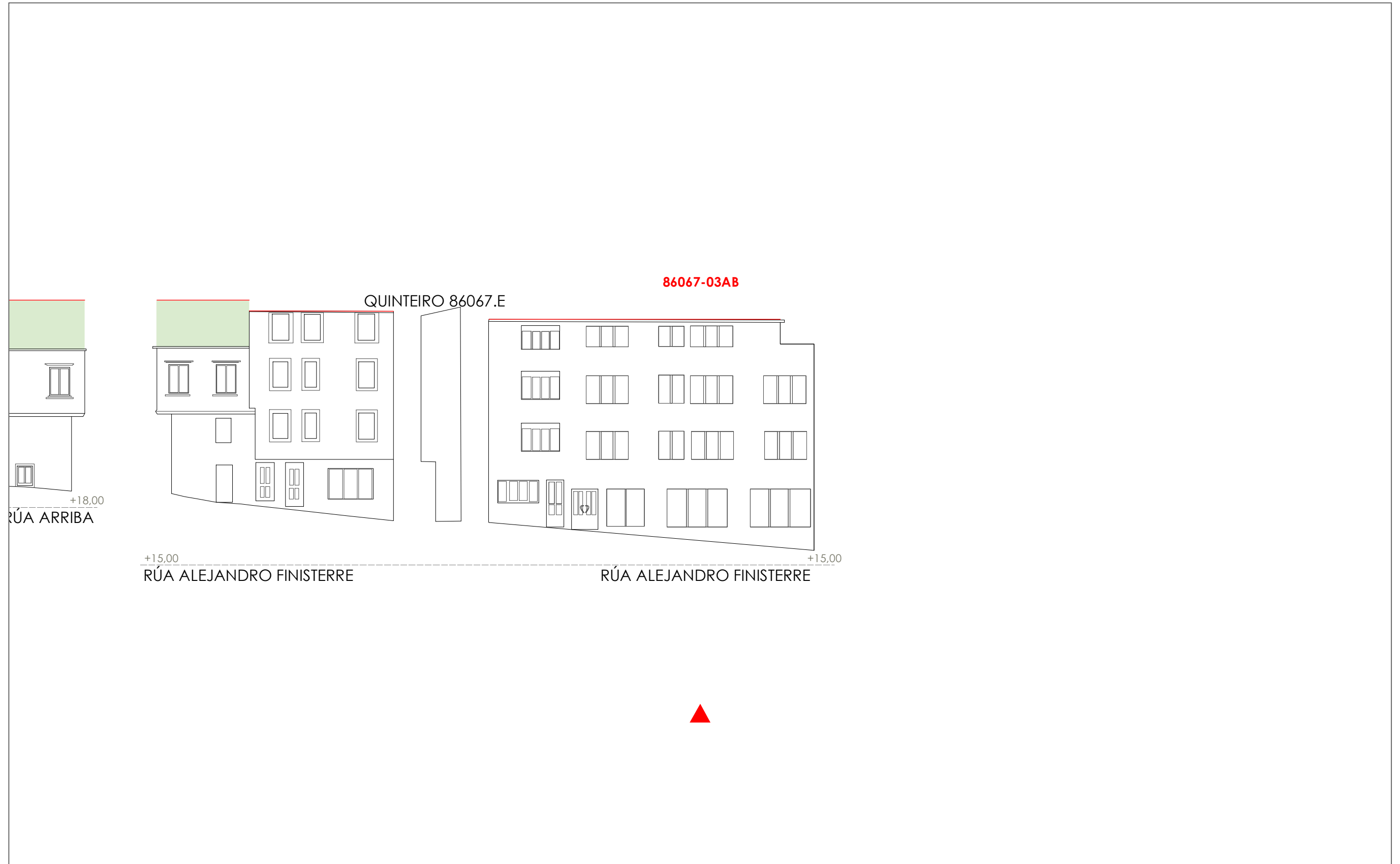


1:200  0 5 10 20 Metros



Unid. edificatoria:
86067-03AB

- Liña de cornixa / Línea de cornisa
- Novo volume previsto / Nuevo volumen previsto
- Volume fóra de ordenación / Volumen fuera de ordenación




1:200 0 5 10 20 Metros

Fuente de datos / Fuente de datos:
- Elaboración propia / Concello de Fisterra
- Elaboración propia / Concello de Fisterra

Unid. parcelaria:
86067-04

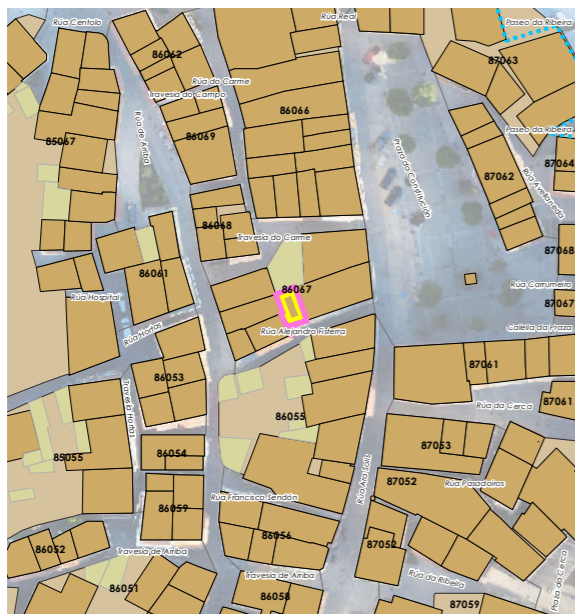
Fonte de datos / Fuente de datos:
- Elaboración propia / Concello de Fisterra
- Elaboración propia / Concello de Fisterra

1:200



EPSG: 25829 / Coordenadas UTM ETRS89 Zona 29N X: 478529 Y: 4.750.376

- Alturas ex. - X
 - Alluras permit. - X
 - Quinteiro / Manzana - 8XXXX
 - Ud. edificatoria - 8XXX-XX
- LENDAS / LEYENDAS**
- Dom. Púb. Marítimo-Terrestre / Dom. Púb. Marítimo-Terrestre
 - Ribeira do mar / Ribera del mar
 - Liña de deslinde / Línea de deslinde
 - Servidume de protección / Servidumbre de protección
- Parcelario / Parcelario**
- Unidade parcelaria / Unidad parcelaria
 - Unidade parcelaria analizada / Unidad parcelaria analizada
 - Edificación principal
 - Const. adxectiva / adjetiva
- Dotacións de Equip. / Z. Verdes - Esp. Libres**
- Equipamento (Ex)
 - Equipamento (Ob)
 - Esp. Libre - Zona verde (Ex)
 - Esp. Libre - Zona verde (Ob)
 - Quinteiros / Manzanas
 - Delimitación PEPRICH
- Portos de Galicia**
- Plan Especial do Porto de Fisterra
 - Sist. Xeral Portuario / Sist. General Portuario
 - Novas edificacións / Nuevas edificaciones
- Aliñación / Alineación**
- Ordenación / Ordenación
 - O-1



478.510

478.520

478.530

478.540

478.550

INFORMACIÓN / INFORMACIÓN

CARACTERÍSTICAS BÁSICAS
CARACTERÍSTICAS BÁSICAS

PARÁMETROS / PARÁMETROS:
Sup. de parcela / Sup. de parcela: **28,28 m²**
Sup. ocupación / Sup. ocupación: **28,28 m²**
Sup. construída / Sup. construída: **84,83 m²**
Núm. de plantas / Núm. de plantas: **III**
Estado da edificación / Estado de la edificación: **3**
Ocupación / Ocupación: **Si**
Aluguer / Alquiler: **Non**
USOS / USOS:
Uso principal / Uso principal: **02**
Uso pranta baixa / Uso planta baja: **02**
TIPOLOXÍA / TIPOLOXÍA:
Tipoloxía segundo posicionamento / Tipología según posición: **01**
Tipoloxía segundo o carácter / Tipología según el carácter: **03**

ANÁLISE ESTRUTURAL, CONSTRUTIVA E ARQUITECTÓNICA
ANÁLISIS ESTRUCTURAL, CONSTRUCTIVO Y ARQUITECTÓNICO

ANÁLISE ESTRUTURAL / ANÁLISIS ESTRUCTURAL:
Estrutura vertical / Estructura vertical: **01**
Estrutura horizontal / Estructura horizontal: **01**
Estrutura da cuberta / Estructura de cuberta: **01**

ANÁLISE CONSTRUTIVA / ANÁLISIS CONSTRUCTIVO:
Revestimento das fachadas / Revestimiento de las fachadas: **11**
Medianeiras vistas / Medianeras vistas: **11**
Baixantes externas / Bajantes externas: **07**
Carpintarías / Carpinterías: **05.2**

ANÁLISE ARQUITECTÓNICA / ANÁLISIS ARQUITECTÓNICO:
na

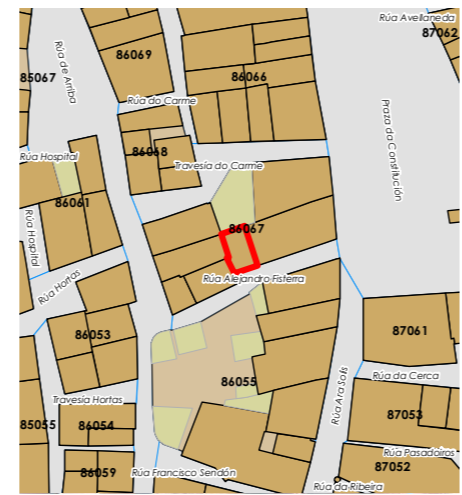
USOS / USOS (Título V Normativa)
Equipamento
01 Eq. administ. e institucionais
Uso de Vivenda
02 Vivenda unifamiliar
03 Vivenda colectiva
Artesanía, Industria e Almacéns
05 Categoría 1ª / 06 Categoría 2ª
Comercial
08 Categoría 1ª
09 Categoría 2ª
Administrativo e oficinas
11 Categoría 1ª / 12 Categoría 2ª
Hotelería
13 Establec. clásicos.
24 Turismo rural.
Garaxe-aparcadoiro
15 Categoría 1ª / 16 Categoría 2ª
Sanitario-asistencial
17 Categoría única
18 Docente
19 Tancario
Sociocultural, salas de reunión
20 Categoría 1ª / 21 Categoría 2ª
Deportivo
22 Categoría única
Relixiosa
23 Categoría única
Agropecuaria
25 Categoría única
Usos prohibidos
00 Todos os demais

TIPOLOXÍA / TIPOLOXÍA
Posicionamento / Posición
01. Entremedianeiras / Entremedianeras
02. En esquina / En esquina
03. Illada / Alzada
04. Constr. Adxectiva / Const. adjetiva
Carácter / Carácter
01. Edif. singular / Edif. singular
02. Viv. tradicional / Viv. tradicional
03. Viv. non tradicional / Viv. no tradicional
04. Edif. tradicional / Edif. tradicional
05. Edif. non tradicional / Edif. no tradicional
06. Infraconstrución / Infraconstrucción
ESTADO / ESTADO.
0. Ruína / Ruína
1. Malo / Malo
2. Regular / Regular
3. Bo / Bueno
4. En rehabilitación / En rehabilitación

NOTA / NOTA
na - Non aplica / No aplica
- Sen datos / Sin datos

MATERIAIS / MATERIALES
00. Pedra / Piedra
00.1. Cachotería / Cachotería
00.2. Silaría / Mampostería
01. Formigón / Hormigón
02. Madera / Madera
03. Fibrocemento / Fibrocemento
04. Tello / Teja
04.1. Tello curva / Teja curva
04.2. Tello plana / Teja plana
05. Alumino / Aluminio
05.1. Alum. natural / Alum. natural
05.2. Lacado branco / Lacado blanco
05.3. Lacado a cor / Lacado en color
06. Ferro / Hierro
06.1. Fundación / Fundación
06.2. Farxa / Faja
06.3. Aceiro inox. / Acero inox.
07. PVC / PVC
08. Tino / Zinc
09. Cobre / Cobre
10. Enfoscado / Enfoscado
11. Enfoscado e pintado / Enfoscado y pintado
12. Azulexo / Azulejo
13. Aplacado cerámico / Aplacado cerámico
14. Aplacado de pedra / Aplacado de piedra
15. Bloque de formigón / Bloque de hormigón
16. Ladrillo / Ladrillo
17. Panel corrugado / Panel corrugado
18. Revestim. granulado / Revestim. granulado
19. Vidro / Vidrio
20. Ladrillo visto / Ladrillo visto
21. Bloque form. visto / Bloque hormigón visto
22. Louza / Platera
99. Outro / Outros

LENDAS / LEYENDAS
Delimitación PEPRICH
Frente edificación
Fondo edificación
Edificación analizada
Alineación / Alineación
Parcelario
Alturas ex. - X
Alturas permit. - X
Quinteiro / Manzana - 8XXXX
Ud. edificatoria - 8XXXX-XX
Ud. parcelaria - P8XXXX-XX



Enderezo / Dirección:
**Rúa Alejandro Fisterra, 7
Fisterra**

Vivenda / Unifamiliar

Unid. parcelaria:
86067-04
Unid. edificatoria:
86067-04A

EPSG: 25829 / Coordenadas UTM ETRS89 Zona 29N X: 478.529 Y: 4.750.376

ORDENACIÓN / ORDENACIÓN

DETERMINACIÓN DE CATÁLOGO
DETERMINACIONES DE CATÁLOGO

NIVEL DE PROTECCIÓN / NIVEL DE PROTECCIÓN: na
Elementos protexidos / Elementos protegidos: na

CONDICIÓN URBANÍSTICA / CONDICIONES URBANÍSTICAS:
Alturas permitidas / Alturas permitidas: **4**
Usos permitidos / Usos permitidos: **02 05 11**

Obras permitidas / Obras permitidas:
Obra nova, mantendo a configuración volumétrica da edificación existente.

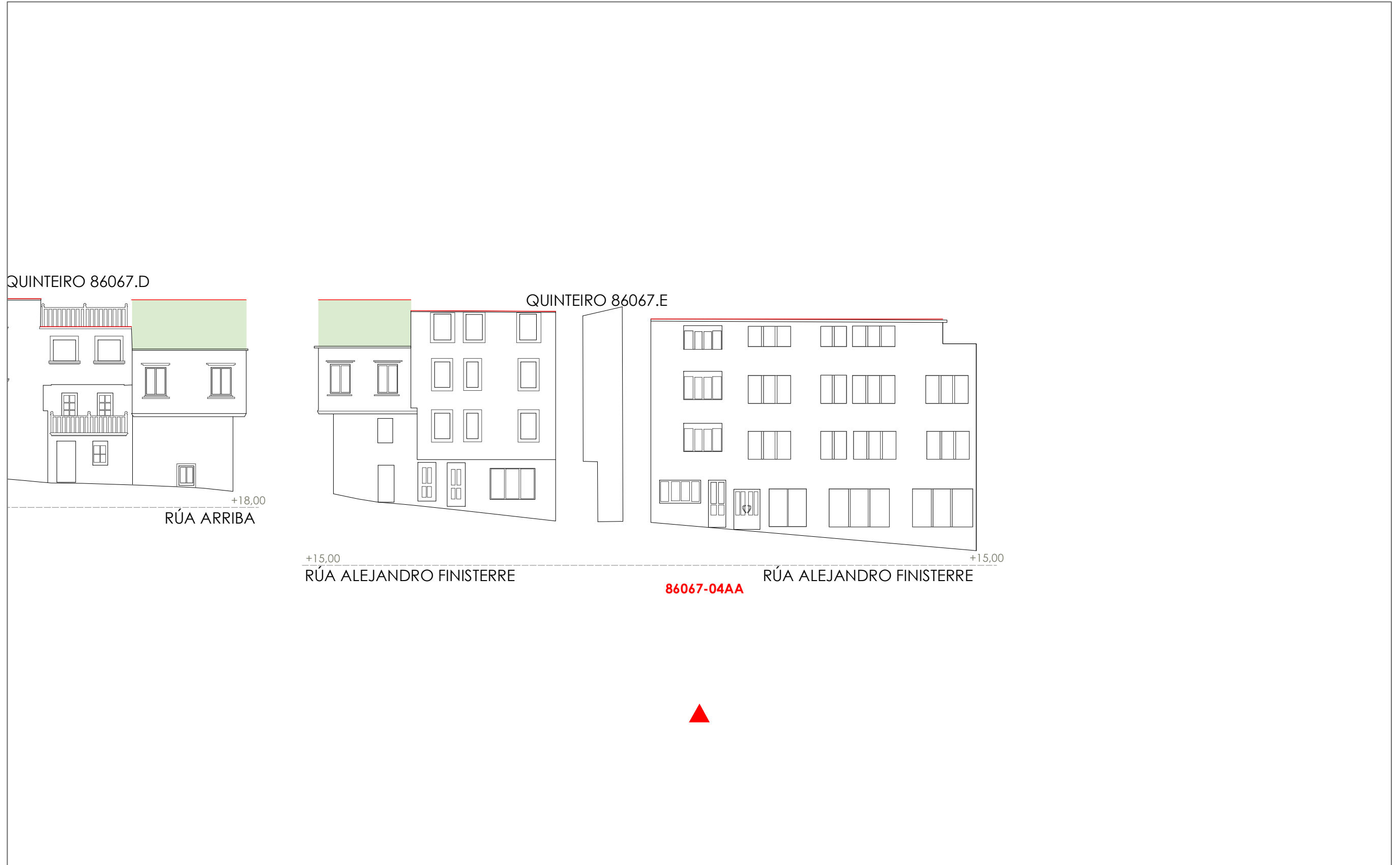
Obras prohibidas / Obras prohibidas:
Aumento de volume. Construción de novas terrazas e outros elementos non permitidos nas cubertas

Observacións / Observaciones:
-



Unid. edificatoria:
86067-04AA

- Liña de cornixa / Línea de cornisa
- Novo volume previsto / Nuevo volumen previsto
- Volume fóra de ordenación / Volumen fuera de ordenación




1:200 0 5 10 20 Metros



Unid. parcelaria:
86067-05

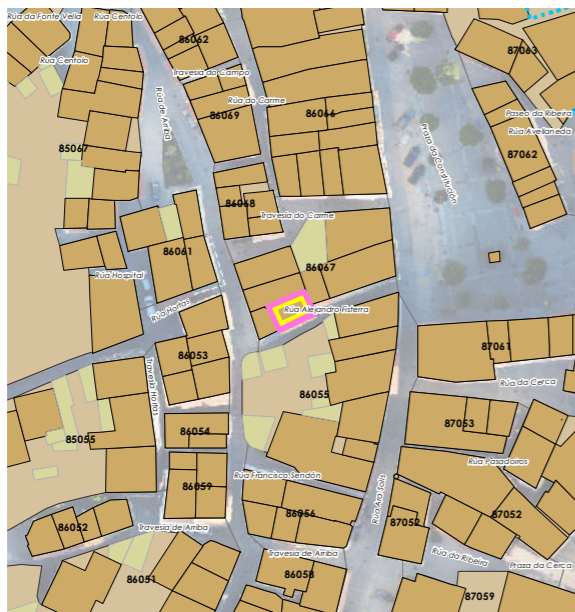
Fonte de datos / Fuente de datos:
- Elaboración propia / Concello de Fisterra
- Elaboración propia / Concello de Fisterra

1:200



EPSG: 25829 / Coordenadas UTM ETRS89 Zona 29N X: 478525 Y: 4.750.371

- Alturas ex. - X**
Alluras permit. - X
Quinteiro / Manzana - 8XXXX
Ud. edificatoria - 8XXXX-XX
- LENDAS / LEYENDAS**
Dom. Púb. Marítimo-Terrestre / Dom. Púb. Marítimo-Terrestre
Ribeira do mar / Ribera del mar
Liña de deslinde / Línea de deslinde
Servidume de protección / Servidumbre de protección
- Parcelario / Parcelario**
Unidade parcelaria / Unidad parcelaria
Unidade parcelaria analizada / Unidad parcelaria analizada
Edificación principal
Const. adxectiva / adjetiva
Dotacións de Equip. / Z. Verdes - Esp. Libres
Equipamento (Ex)
Equipamento (Ob)
Esp. Libre - Zona verde (Ex)
Esp. Libre - Zona verde (Ob)
Quinteiros / Manzanas
Delimitación PEPRICH
- Portos de Galicia**
Plan Especial do Porto de Fisterra
Sist. Xeral Portuario / Sist. General Portuario
Novas edificacións / Nuevas edificaciones
- Aliñación / Alineación**
Ordenación / Ordenación
O-1



INFORMACIÓN / INFORMACIÓN

CARACTERÍSTICAS BÁSICAS
CARACTERÍSTICAS BÁSICAS

PARÁMETROS / PARÁMETROS:
Sup. de parcela / Sup. de parcela: **36,98 m²**
Sup. ocupación / Sup. ocupación: **36,98 m²**
Sup. construída / Sup. construída: **147,91 m²**
Núm. de plantas / Núm de plantas: **IV**
Estado da edificación / Estado de la edificación: **3**
Ocupación / Ocupación: **Si**
Aluguer / Alquiler: **Non**
USOS / USOS:
Uso principal / Uso principal: **02**
Uso pranta baixa / Uso planta baja: **02**
TIPOLOXÍA / TIPOLOXÍA:
Tipoloxía segundo posicionamento / Tipología según posición: **01**
Tipoloxía segundo o carácter / Tipología según el carácter: **02**

ANÁLISE ESTRUTURAL, CONSTRUTIVA E ARQUITECTÓNICA
ANÁLISIS ESTRUCTURAL, CONSTRUCTIVO Y ARQUITECTÓNICO

ANÁLISE ESTRUTURAL / ANÁLISIS ESTRUCTURAL:
Estrutura vertical / Estructura vertical: **00.1**
Estrutura horizontal / Estructura horizontal: **01**
Estrutura da cuberta / Estructura de cuberta: **01**

ANÁLISE CONSTRUTIVA / ANÁLISIS CONSTRUCTIVO:
Revestimento das fachadas / Revestimiento de las fachadas: **13**
Medianeiras vistas / Medianeras vistas: **13**
Baixantes externas / Bajantes externas: **na**
Carpintarías / Carpinterías: **05.**
Galerías / Galerías: **na**
Corredor / Corredor: **na**
Balcóns / Balcones: **na**

ANÁLISE ARQUITECTÓNICA / ANÁLISIS ARQUITECTÓNICO:
Substitución de carpinterías por aluminio

USOS / USOS (Título V Normativa)
Equipamento / Posición
01 Eq. administ. e institucionais / 01. Entremedianeiras / Entremedianeras
02 Vivenda unifamiliar / 02. En esquina / En esquina
03 Vivenda colectiva / 03. Illada / Alzada
04 Constr. Adxectiva / Const. adxectiva
05 Categoría 1ª / 06 Categoría 2ª / 04. Constr. Adxectiva / Const. adxectiva
07. Edif. singular / Edif. singular
08 Categoría 1ª / 08 Categoría 1ª / 02. Viv. tradicional / Viv. tradicional
09 Categoría 2ª / 04. Edif. tradicional / Edif. tradicional
10 Categoría 1ª / 12 Categoría 2ª / 05. Edif. non tradicional / Edif. no tradicional
11 Categoría 1ª / 12 Categoría 2ª / 06. Infraconstrución / Infraconstrucción
12 Categoría 1ª / 12 Categoría 2ª / 04. En rehabilitación / En rehabilitación
13 Establec. clásicos.
14 Turismo rural.
15 Garaxe-aparcadoiro
16 Categoría 1ª / 16 Categoría 2ª / 03. Ba / Baño
17 Sanitario-asistencial / 04. En rehabilitación / En rehabilitación
18 Categoría única
19 Docente
20 Categoría 1ª / 21 Categoría 2ª / 02. Regular / Regular
22 Categoría única
23 Categoría única
24 Relixioso
25 Categoría única
26 Usos prohibidos
00 Todos os demais

TIPOLOXÍA / TIPOLOXÍA
Posicionamento / Posición
01. Entremedianeiras / Entremedianeras
02. En esquina / En esquina
03. Illada / Alzada
04. Constr. Adxectiva / Const. adxectiva
Carácter / Carácter
01. Edif. singular / Edif. singular
02. Viv. tradicional / Viv. tradicional
03. Viv. non tradicional / Viv. no tradicional
04. Edif. tradicional / Edif. tradicional
05. Edif. non tradicional / Edif. no tradicional
06. Infraconstrución / Infraconstrucción
ESTADO / ESTADO.
0. Ruína / Ruína
1. Malo / Malo
2. Regular / Regular
3. Bo / Bueno
4. En rehabilitación / En rehabilitación

NOTA / NOTA
na: Non aplica / No aplica
- Sen datos / Sin datos

MATERIAIS / MATERIALES
00. Pedra / Piedra
00.1. Cachotería / Cachotería
00.2. Silaría / Mampostería
01. Formigón / Hormigón
02. Madera / Madera
03. Fibrocemento / Fibrocemento
04. Tella / Teja
04.1. Tella curva / Teja curva
04.2. Tella plana / Teja plana
05. Aluminio / Aluminio
05.1. Alum. natural / Alum. natural
05.2. Lacado Branco / Lacado blanco
05.3. Lacado a cor / Lacado en color
06. Ferro / Hierro
06.1. Fundición / Fundición
06.2. Ferra / Faja
06.3. Aceiro inox. / Acero inox.
07. PVC / PVC
08. Zinc / Zinc
09. Cobre / Cobre
10. Enfoscado / Enfoscado
11. Enfoscado e pintado / Enfoscado y pintado
12. Azulexo / Azulejo
13. Aplacado cerámico / Aplacado cerámico
14. Aplacado de pedra / Aplacado de piedra
15. Bloque de formigón / Bloque de hormigón
16. Ladrillo / Ladrillo
17. Panel corrugado / Panel corrugado
18. Revestim. granulado / Revestim. granulado
19. Vidro / Vidrio
20. Ladrillo visto / Ladrillo visto
21. Bloque form. visto / Bloque hormigón visto
22. Louza / Pizarra
99. Outro / Outros

LENDAS / LEYENDAS
Delimitación PEPRICH
Frente edificación
Fondo edificación
Edificación analizada
Alineación / Alineación
Parcelario
Alturas ex. - X
Alturas permit. - X
Quinteiro / Manzana - 8XXXX
Ud. edificatoria - 8XXXX-XX
Ud. parcelaria - P8XXXX-XX

DETERMINACIÓN DE CATÁLOGO
DETERMINACIONES DE CATÁLOGO

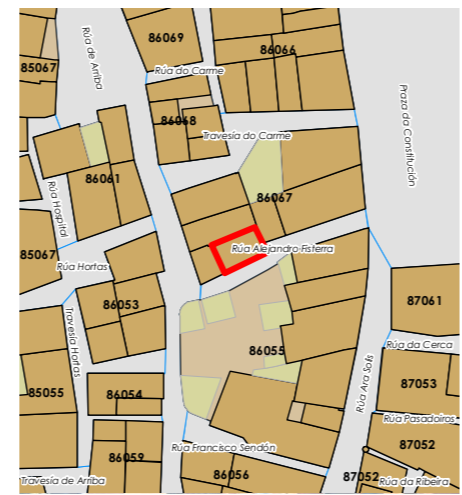
NIVEL DE PROTECCIÓN / NIVEL DE PROTECCIÓN: AMBIENTAL
Elementos protexidos / Elementos protegidos: **Fachadas**

CONDICIÓN URBANÍSTICA / CONDICIONES URBANÍSTICAS:
Alturas permitidas / Alturas permitidas: **4**
Usos permitidos / Usos permitidos: **02 05 11**

Obras permitidas / Obras permitidas:
Reestruturación do edificio mantendo as fachadas. Reestructuración da cuberta variando a sua forma para mellorar da habitabilidade.

Obras prohibidas / Obras prohibidas:
Construcción de novas terrazas e outros elementos non permitidos nas cubertas substitución daas carpinterías exteriores de madeira. Alteración dos elementos protexidos.

Observacións / Observaciones:


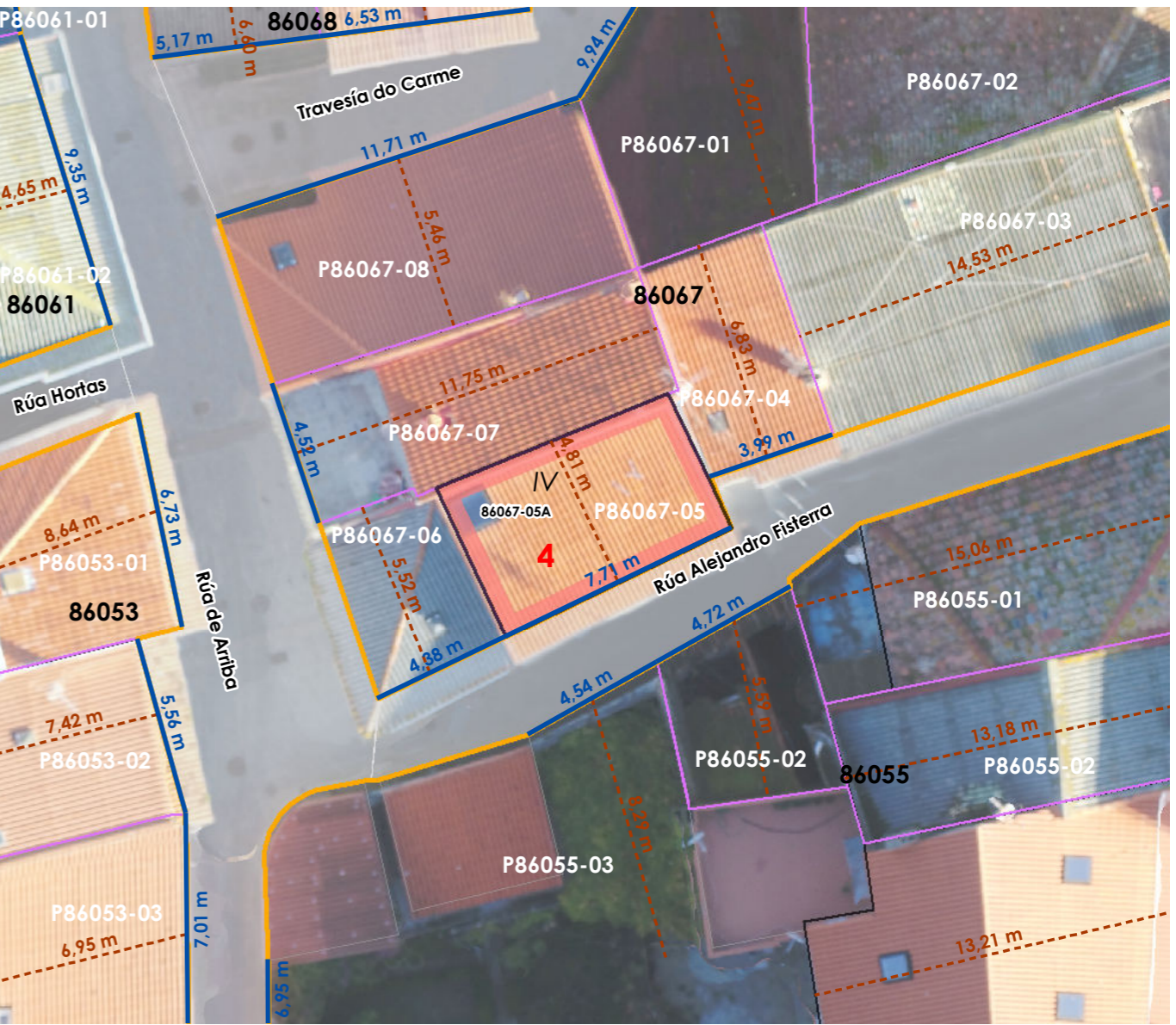


Enderezo / Dirección:
**Rúa Alejandro Fisterra, 3
Fisterra**

Vivenda / Unifamiliar

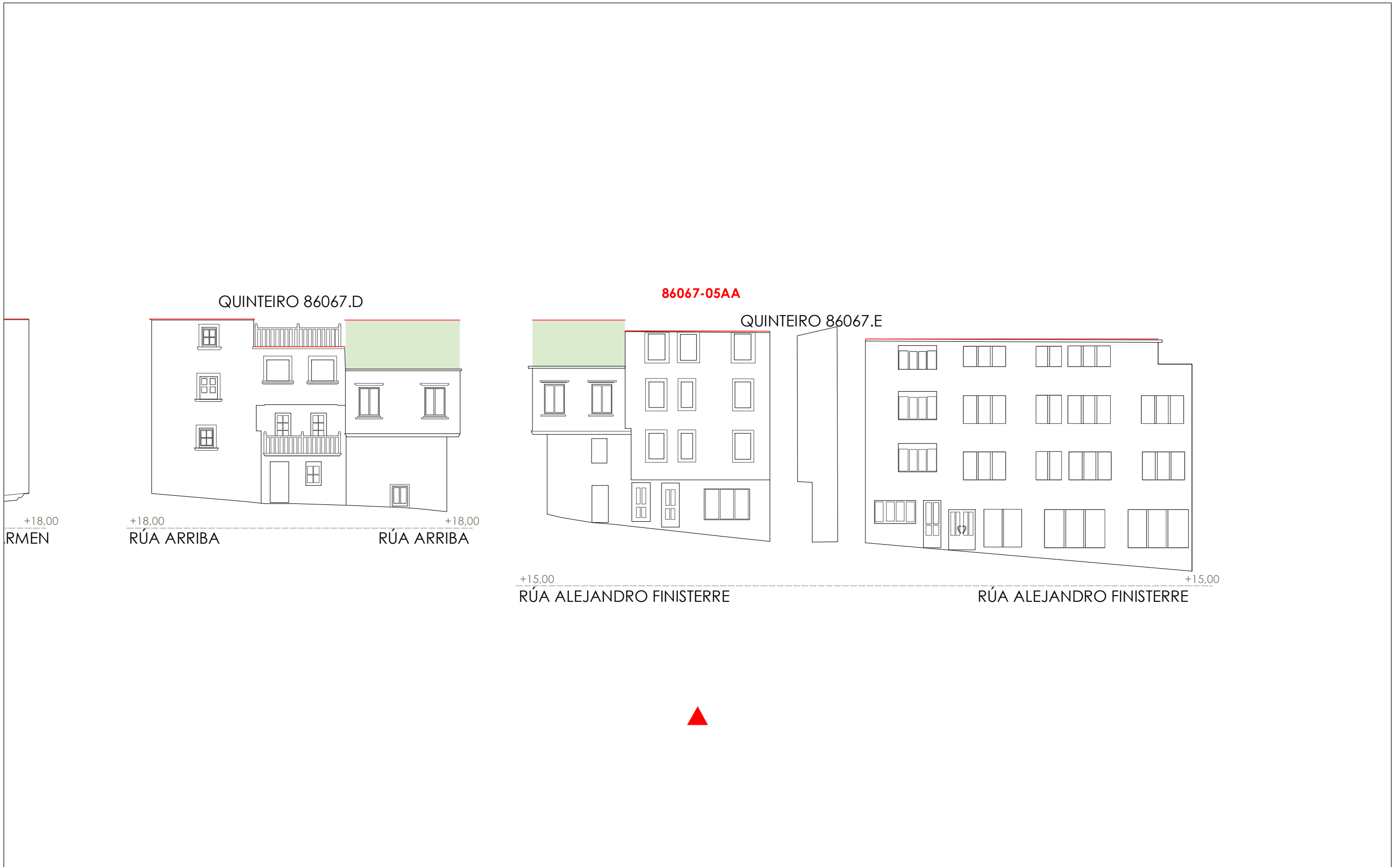
Unid. parcelaria:
86067-05
Unid. edificatoria:
86067-05A

EPSG: 25829 / Coordenadas UTM ETRS89 Zona 29N X: 478.525 Y: 4.750.371



Unid. edificatoria:
86067-05AA

- Liña de cornixa / Línea de cornisa
- Novo volume previsto / Nuevo volumen previsto
- Volume fóra de ordenación / Volumen fuera de ordenación



1:200 0 5 10 20 Metros

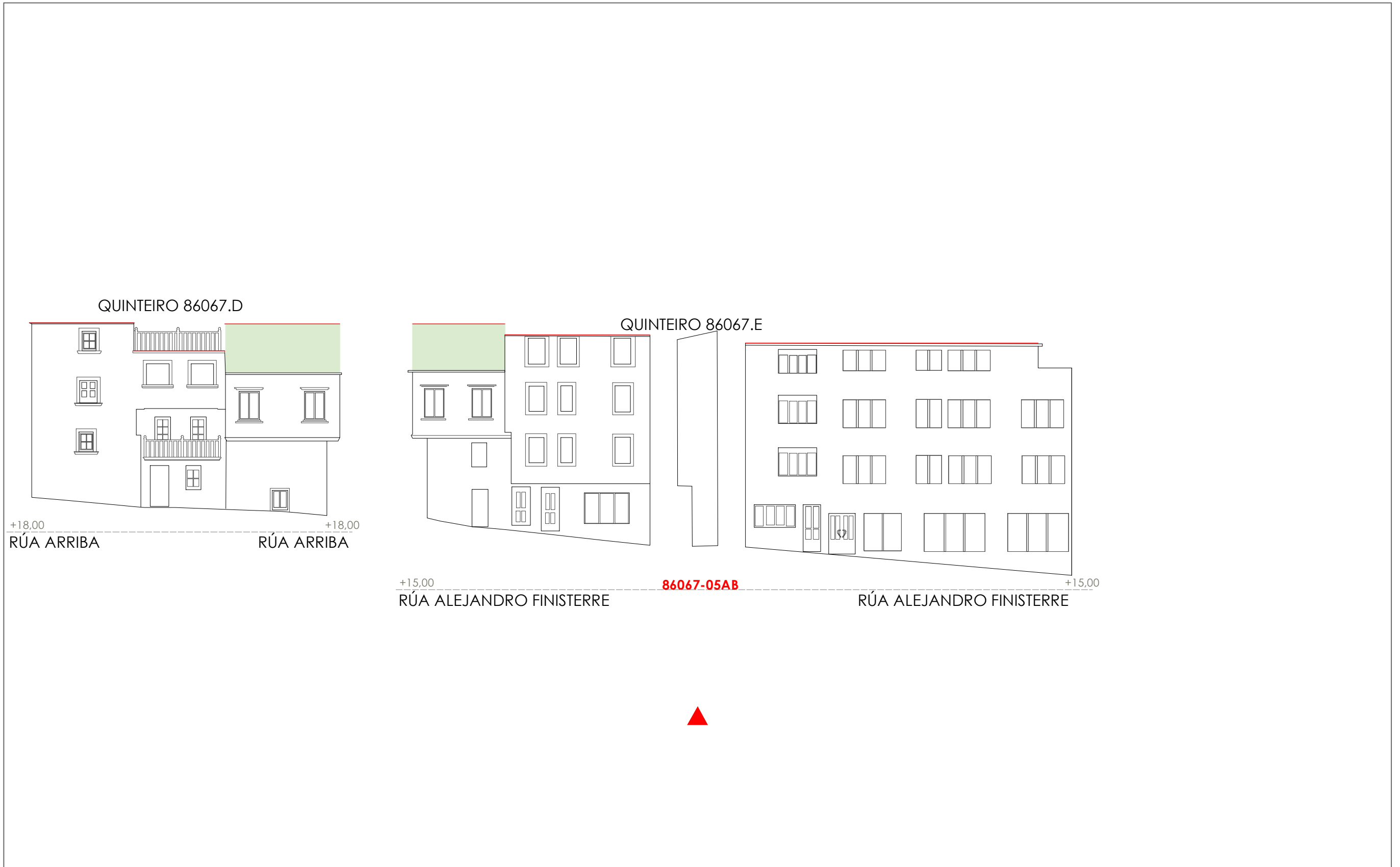
06.03 ALZADOS DAS UNIDADES EDIFICATORIAS

06.03 ALZADOS DE LAS UNIDADES EDIFICATORIAS

Fuente de datos / Fuente de datos:
- Elaboración propia / Concello de Fisterra
- Elaboración propia / Concello de Fisterra

Unid. edificatoria:
86067-05AB

- Liña de cornixa / Línea de cornisa
- Novo volume previsto / Nuevo volumen previsto
- Volume fóra de ordenación / Volumen fuera de ordenación



1:200 0 5 10 20 Metros

Unid. parcelaria:
86067-06

Fonte de datos / Fuente de datos:
- Elaboración propia / Concello de Fisterra
- Elaboración propia / Concello de Fisterra

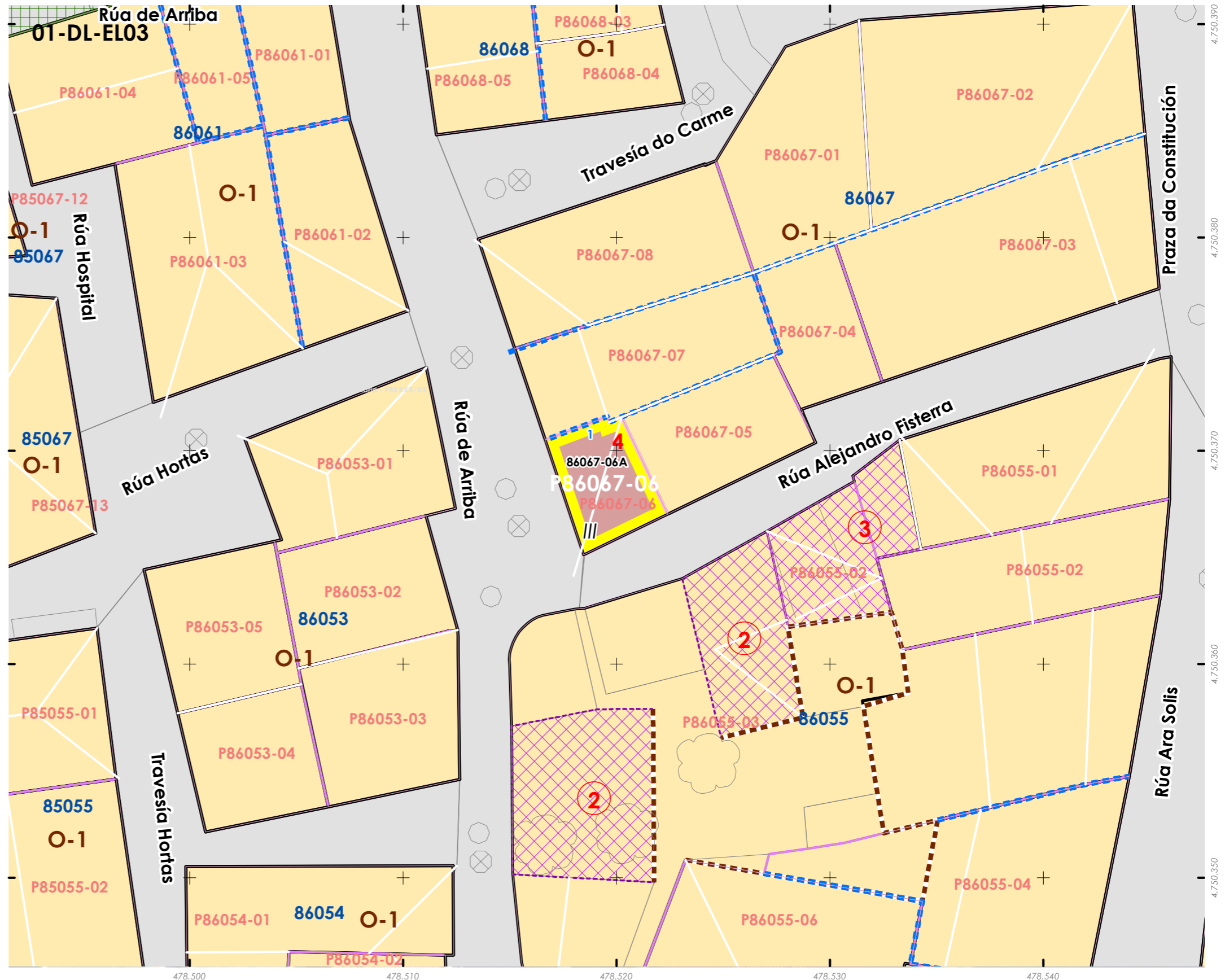
1:200



EPSG: 25829 / Coordenadas UTM ETRS89 Zona 29N X: 478519 Y: 4.750.369

Alturas ex. - X
Alluras permit. - X
Quinteiro / Manzana - 8XXXX
Ud. edificatoria - 8XXX-XX

- LEENDA / LEYENDA**
- Dom. Púb. Marítimo-Terrestre / Dom. Púb. Marítimo-Terrestre
 - Ribeira do mar / Ribera del mar
 - Liña de deslinde / Línea de deslinde
 - Servidume de protección / Servidumbre de protección
 - Parcelario / Parcelario**
 - Unidade parcelaria / Unidad parcelaria
 - Unidade parcelaria analizada / Unidad parcelaria analizada
 - Edificación principal
 - Const. adxectiva / adjetiva
 - Dotacións de Equip. / Z. Verdes - Esp. Libres**
 - Equipamento (Ex)
 - Equipamento (Ob)
 - Esp. Libre - Zona verde (Ex)
 - Esp. Libre - Zona verde (Ob)
 - Quinteiros / Manzanas
 - Delimitación PEPRICH
 - Portos de Galicia**
 - Plan Especial do Porto de Fisterra
 - Sist. Xeral Portuario / Sist. General Portuario
 - Novas edificacións / Nuevas edificaciones
 - Aliñación / Alineación**
 - Ordenación / Ordenación**
 - O-1



INFORMACIÓN / INFORMACIÓN

CARACTERÍSTICAS BÁSICAS
CARACTERÍSTICAS BÁSICAS

PARÁMETROS / PARÁMETROS:
Sup. de parcela / Sup. de parcela: **21,97 m²**
Sup. ocupación / Sup. ocupación: **21,97 m²**
Sup. construída / Sup. construída: **65,90 m²**
Núm. de plantas / Núm. de plantas: **III**
Estado da edificación / Estado de la edificación: **3**
Ocupación / Ocupación: **Non**
Aluguer / Alquiler: **Non**

USOS / USOS:
Uso principal / Uso principal: **02**
Uso pranta baixa / Uso planta baja: **02**

TIPOLOXÍA / TIPOLOXÍA:
Tipoloxía segundo posicionamento / Tipología según posición: **01**
Tipoloxía segundo o carácter / Tipología según el carácter: **02**

Estado de servizos / Estado de servicios:
Pavimentos/Pavimentos: **2**
Iluminación/Alumbrado: **3**
Saneamento/Saneamiento: **2**
Pluviais/Pluviales: **0**
Abastecem./Abastecim.: **2**
Rede eléctrica/Red eléctrica: **2**

ANÁLISE ESTRUTURAL, CONSTRUTIVA E ARQUITECTÓNICA
ANÁLISIS ESTRUCTURAL, CONSTRUCTIVO Y ARQUITECTÓNICO

ANÁLISE ESTRUTURAL / ANÁLISIS ESTRUCTURAL:
Estrutura vertical / Estructura vertical: **00.1**
Estrutura horizontal / Estructura horizontal: **01**
Estrutura da cuberta / Estructura de cuberta: **01**

ANÁLISE CONSTRUTIVA / ANÁLISIS CONSTRUCTIVO:
Revestimento das fachadas / Revestimiento de las fachadas: **11**
Medianeiras vistas / Medianeras vistas: -
Baixantes externas / Bajantes externas: **na**
Carpintarías / Carpinterías: **05.2**
Galerías / Galerías: **na**
Corredor / Corredor: **na**
Balcóns / Balcones: **na**

ANÁLISE ARQUITECTÓNICA / ANÁLISIS ARQUITECTÓNICO:
na

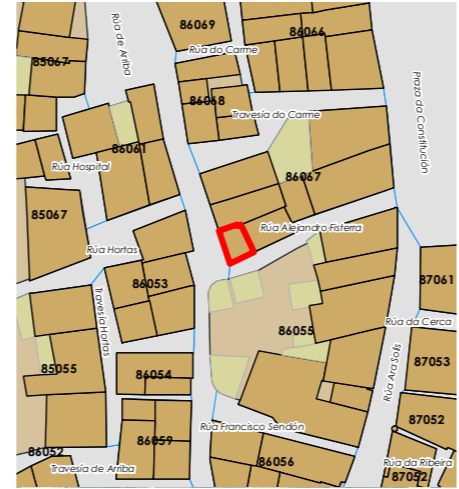
USOS / USOS (Título V Normativa)
Equipamento
01. Eq. administ. e institucionais
Uso de Vivenda
02. Vivenda unifamiliar
03. Vivenda colectiva
Artesanía, Industria e Almacéns
05. Categoría 1ª / 06. Categoría 2ª
Comercial
08. Categoría 1ª
09. Categoría 2ª
Administrativo e oficinas
11. Categoría 1ª / 12. Categoría 2ª
Hotelería
13. Establec. clásicos.
24. Turismo rural.
Garaxe-aparcadoiro
15. Categoría 1ª / 16. Categoría 2ª
Sanitario-asistencial
17. Categoría única
18. Docente
19. Tardario
Sociocultural, salas de reunión
20. Categoría 1ª / 21. Categoría 2ª
Deportivo
22. Categoría única
Relaxo
23. Categoría única
Agropecuaria
25. Categoría única
Usos prohibidos
00. Todos os demais

TIPOLOXÍA / TIPOLOXÍA
Posicionamento / Posición
01. Entremedianeiras / Entremedianeras
02. En esquina / En esquina
03. Illada / Alzada
04. Constr. Adxectiva / Const. adjectiva
Carácter / Carácter
01. Edif. singular / Edif. singular
02. Viv. tradicional / Viv. tradicional
03. Viv. non tradicional / Viv. no tradicional
04. Edif. tradicional / Edif. tradicional
05. Edif. non tradicional / Edif. no tradicional
06. Infraconstrución / Infraconstrucción
ESTADO / ESTADO.
0. Ruína / Ruína
1. Malo / Malo
2. Regular / Regular
3. Bo / Bueno
4. En rehabilitación / En rehabilitación

NOTA / NOTA
na: Non aplica / No aplica
- Sen datos / Sin datos

MATERIAIS / MATERIALES
00. Pedra / Piedra
00.1. Cachotería / Cachotería
00.2. Silaría / Mampostería
01. Formigón / Hormigón
02. Madera / Madera
03. Fibrocemento / Fibrocemento
04. Tello / Teja
04.1. Tello curva / Teja curva
04.2. Tello plana / Teja plana
05. Aluminio / Aluminio
05.1. Alum. natural / Alum. natural
05.2. Lacado branco / Lacado blanco
05.3. Lacado a cor / Lacado en color
06. Ferro / Hierro
06.1. Fundición / Fundición
06.2. Forxa / Forja
06.3. Aceiro inox. / Acero inox.
07. PVC / PVC
08. Zinc / Zinc
09. Cobre / Cobre
10. Enfoscado / Enfoscado
11. Enfoscado e pintado / Enfoscado y pintado
12. Azulexo / Azulejo
13. Aplacado cerámico / Aplacado cerámico
14. Aplacado de pedra / Aplacado de piedra
15. Bloque de formigón / Bloque de hormigón
16. Ladrillo / Ladrillo
17. Panel corrugado / Panel corrugado
18. Revestim. granulado / Revestim. granulado
19. Vidro / Vidrio
20. Ladrillo visto / Ladrillo visto
21. Bloque form. visto / Bloque hormigón visto
22. Louza / Pizarra
99. Outro / Outros

LENDA / LEYENDA
Delimitación PEPRICH
Frente edificación
Fondo edificación
Edificación analizada
Alineación / Alineación
Parcelario
Alturas ex. - X
Alturas permit. - X
Quinteiro / Manzana - 8XXXX
Ud. edificatoria - 8XXXX-XX
Ud. parcelaria - P8XXXX-XX



Enderezo / Dirección:
Rúa Alejandro Fisterra, 1
Fisterra

Vivenda / Unifamiliar

Unid. parcelaria:
86067-06
Unid. edificatoria:
86067-06A

EPSG: 25829 / Coordenadas UTM ETRS89 Zona 29N X: 478.519 Y: 4.750.368



1:200 0 5 10 20 Metros

ORDENACIÓN / ORDENACIÓN

DETERMINACIÓN DE CATÁLOGO
DETERMINACIONES DE CATÁLOGO

NIVEL DE PROTECCIÓN / NIVEL DE PROTECCIÓN: **na**
Elementos protexidos / Elementos protegidos: **na**

CONDICIÓN URBANÍSTICA / CONDICIONES URBANÍSTICAS:
Alturas permitidas / Alturas permitidas: **4**
Usos permitidos / Usos permitidos: **02 05 11**




Obras permitidas / Obras permitidas:
Obra nova, nas condicións compositivas e volumétricas específicas nesta ficha coa posibilidade de facer unha galería na última planta. Incremento na altura da fachada según os datos e gráficos desta ficha.

Obras prohibidas / Obras prohibidas:
Construcción de novas terrazas e outros elementos non permitidos nas cubertas


Observacións / Observaciones:
-



Unid. edificatoria:
86067-06AA

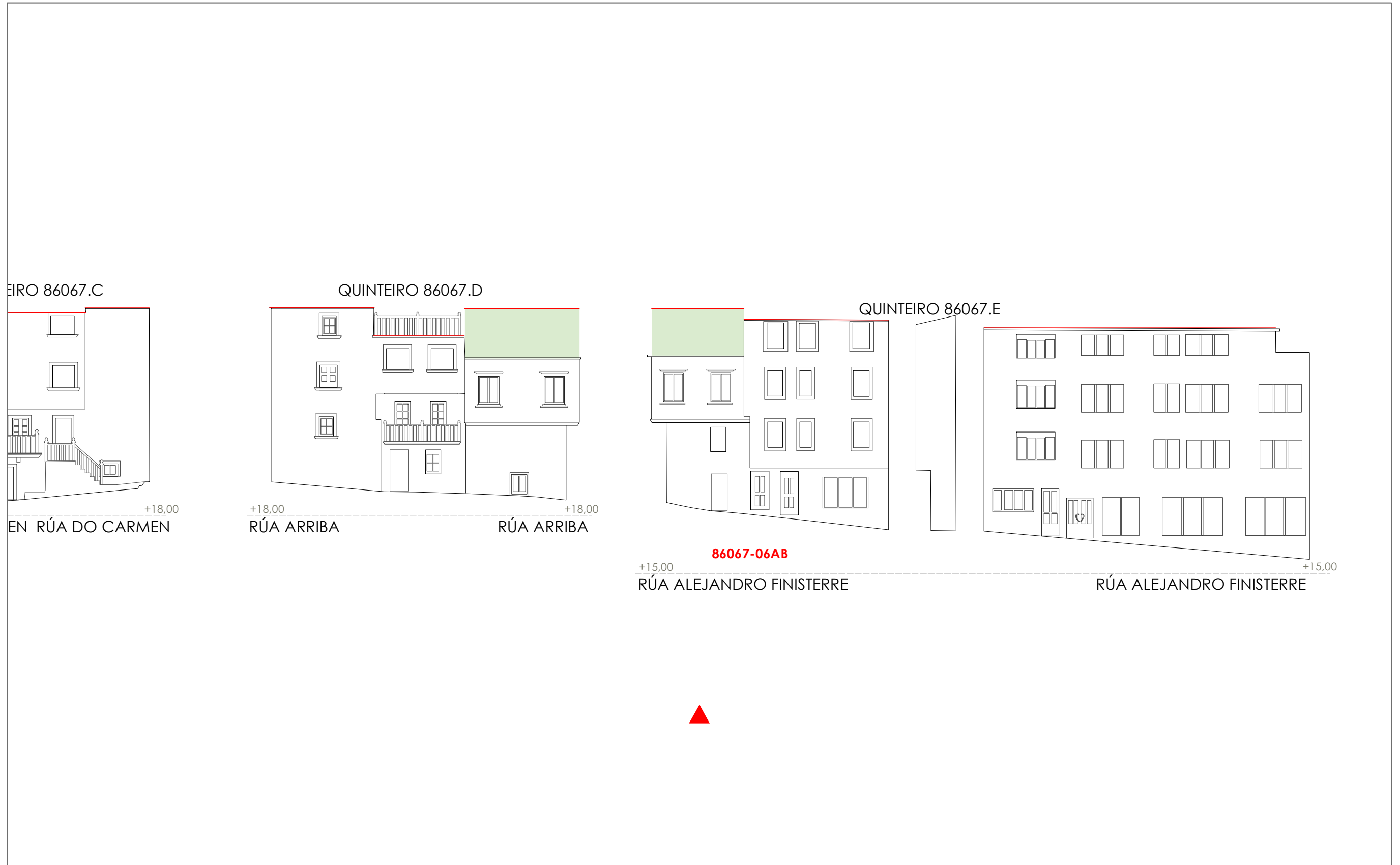
-  Liña de cornixa / Línea de cornisa
-  Novo volume previsto / Nuevo volumen previsto
-  Volume fóra de ordenación / Volumen fuera de ordenación



1:200  0 5 10 20 Metros

Unid. edificatoria:
86067-06AB

- Liña de cornixa / Línea de cornisa
- Novo volume previsto / Nuevo volumen previsto
- Volume fóra de ordenación / Volumen fuera de ordenación




1:200 0 5 10 20 Metros

Unid. parcelaria:
86067-07

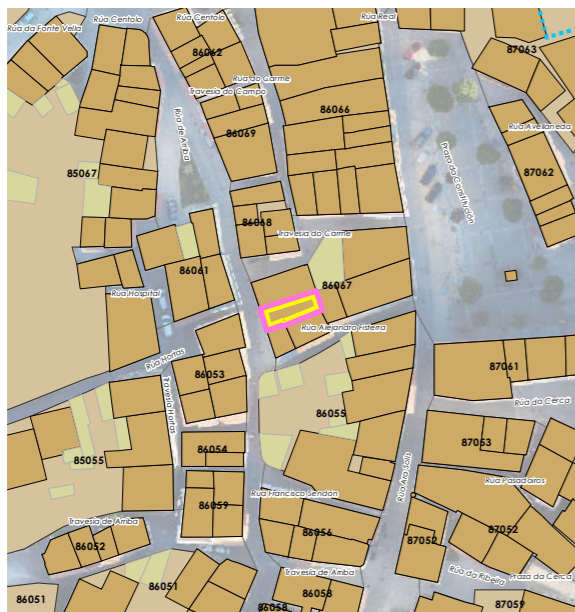
Fonte de datos / Fuente de datos:
- Elaboración propia / Concello de Fisterra
- Elaboración propia / Concello de Fisterra

1:200



EPSG: 25829 / Coordenadas UTM ETRS89 Zona 29N X: 478521 Y: 4.750.374

- Alturas ex. - X
 - Alluras permit. - X
 - Quinteiro / Manzana - 8XXXX
 - Ud. edificatoria - 8XXX-XX
- LENDAS / LEYENDAS**
- Dom. Púb. Marítimo-Terrestre / Dom. Púb. Marítimo-Terrestre
 - Ribeira do mar / Ribera del mar
 - Liña de deslinde / Línea de deslinde
 - Servidume de protección / Servidumbre de protección
- Parcelario / Parcelario**
- Unidade parcelaria / Unidad parcelaria
 - Unidade parcelaria analizada / Unidad parcelaria analizada
 - Edificación principal
 - Const. adxectiva / adjectiva
- Dotacións de Equip. / Z. Verdes - Esp. Libres**
- Equipamento (Ex)
 - Equipamento (Ob)
 - Esp. Libre - Zona verde (Ex)
 - Esp. Libre - Zona verde (Ob)
 - Quinteiros / Manzanas
 - Delimitación PEPRICH
- Portos de Galicia**
- Plan Especial do Porto de Fisterra
 - Sist. Xeral Portuario / Sist. General Portuario
 - Novas edificacións / Nuevas edificaciones
- Aliñación / Alineación**
- Ordenación / Ordenación
 - O-1



INFORMACIÓN / INFORMACIÓN

CARACTERÍSTICAS BÁSICAS
CARACTERÍSTICAS BÁSICAS

PARÁMETROS / PARÁMETROS:
Sup. de parcela / Sup. de parcela: **50,78 m²**
Sup. ocupación / Sup. ocupación: **50,78 m²**
Sup. construída / Sup. construída: **152,35 m²**
Núm. de plantas / Núm. de plantas: **III**
Estado da edificación / Estado de la edificación: **3**
Ocupación / Ocupación: **Si**
Aluguer / Alquiler: **Non**

USOS / USOS:
Uso principal / Uso principal: **02**
Uso pranta baixa / Uso planta baja: **02**

TIPOLOXÍA / TIPOLOXÍA:
Tipoloxía segundo posicionamento / Tipología según posición: **01**
Tipoloxía segundo o carácter / Tipología según el carácter: **02**

Estado de servizos / Estado de servicios:
Pavimentos/Pavimentos: **2**
Iluminación/Alumbrado: **3**
Sanexamento/Saneamiento: **2**
Pluviais/Pluviales: **0**
Abastecem./Abastecim.: **2**
Rede eléctrica/Red eléctrica: **3**

ANÁLISE ESTRUTURAL, CONSTRUTIVA E ARQUITECTÓNICA
ANÁLISIS ESTRUCTURAL, CONSTRUCTIVO Y ARQUITECTÓNICO

ANÁLISE ESTRUTURAL / ANÁLISIS ESTRUCTURAL:
Estrutura vertical / Estructura vertical: **00.1**
Estrutura horizontal / Estructura horizontal: **01**
Estrutura da cuberta / Estructura de cuberta: **01**

ANÁLISE CONSTRUTIVA / ANÁLISIS CONSTRUCTIVO:
Revestimento das fachadas / Revestimiento de las fachadas: **00.1 (P0), 11**
Medianeiras vistas / Medianeras vistas: **11**
Baixantes externas / Bajantes externas: **07**
Carpintarías / Carpinterías: **05.2**
Galerías / Galerías: **na**
Corredor / Corredor: **00**
Balcóns / Balcones: **na**

ANÁLISE ARQUITECTÓNICA / ANÁLISIS ARQUITECTÓNICO:
aplacados cerámicos, peche do corredor e colocación de carpinterías de aluminio

DETERMINACIÓN DE CATÁLOGO
DETERMINACIONES DE CATÁLOGO

NIVEL DE PROTECCIÓN / NIVEL DE PROTECCIÓN: AMBIENTAL

Elementos protexidos / Elementos protegidos: **Fachadas**

CONDICIÓN URBANÍSTICA / CONDICIONES URBANÍSTICAS:
Alturas permitidas / Alturas permitidas: **3**
Usos permitidos / Usos permitidos: **02 05 11 24**

Obras permitidas / Obras permitidas:
Reestruturación do edificio mantendo as fachadas orixinais. Adición dunha planta con galería a rúa. Substitución dos aplacados por outros recubrimentos continuos pintados.

Obras prohibidas / Obras prohibidas:
Construcción de novas terrazas e outros elementos non permitidos nas cubertas substitución das carpinterías exteriores de madeira. Modificación dos balcóns ou canzoros de pedra

Observacións / Observaciones:

USOS / USOS (Título V Normativa)
Equipamento
01 Eq. administr. e institucionais
02 Vivenda unifamiliar
03 Vivenda colectiva
04 Artesanía, Industria e Almacéns
05 Categoría 1ª / 06 Categoría 2ª
Comercial
08 Categoría 1ª
09 Categoría 2ª
10 Administrativo e oficinas
11 Categoría 1ª / 12 Categoría 2ª
Hotelería
13 Establec. clásicos.
24 Turismo rural.
Garaxe-aparcadoiro
15 Categoría 1ª / 16 Categoría 2ª
Sanitario-asistencial
17 Categoría única
18 Docente
19 Tercerío
Sociocultural, salas de reunión
20 Categoría 1ª / 21 Categoría 2ª
Deportivo
22 Categoría única
Relaxo
23 Categoría única
Agropecuaria
25 Categoría única
Usos prohibidos
00 Todos os demais

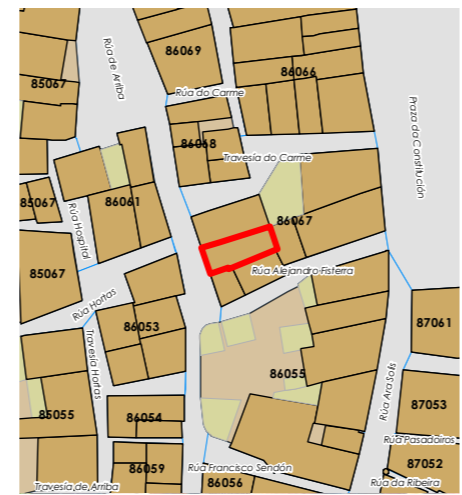
TIPOLOXÍA / TIPOLOXÍA
Posicionamento / Posición
01. Entremedianeiras / Entremedianeras
02. En esquina / En esquina
03. Illada / Alzada
04. Constr. Adxectiva / Const. adjectiva
Carácter / Carácter
01. Edif. singular / Edif. singular
02. Viv. tradicional / Viv. tradicional
03. Viv. non tradicional / Viv. no tradicional
04. Edif. tradicional / Edif. tradicional
05. Edif. non tradicional / Edif. no tradicional
06. Infraconstrución / Infraconstrucción

ESTADO / ESTADO.
0. Ruína / Ruína
1. Malo / Malo
2. Regular / Regular
3. Bo / Bueno
4. En rehabilitación / En rehabilitación

NOTA / NOTA
na: Non aplica / No aplica
- Sen datos / Sin datos

MATERIAIS / MATERIALES
00. Pedra / Piedra
00.1. Cachotería / Cachotería
00.2. Silaría / Mampostería
01. Formigón / Hormigón
02. Madera / Madera
03. Fibrocemento / Fibrocemento
04. Tello / Teja
04.1. Tello curva / Teja curva
04.2. Tello plana / Teja plana
05. Aluminio / Aluminio
05.1. Alum. natural / Alum. natural
05.2. Lacado Branco / Lacado blanco
05.3. Lacado a cor / Lacado en color
06. Ferro / Hierro
06.1. Fundación / Fundación
06.2. Fara / Faja
06.3. Aceiro inox. / Acero inox.
07. PVC / PVC
08. Zinc / Zinc
09. Cobre / Cobre
10. Enfoscado / Enfoscado
11. Enfoscado e pintado / Enfoscado y pintado
12. Azuleiro / Azulejo
13. Aplacado cerámico / Aplacado cerámico
14. Aplacado de pedra / Aplacado de piedra
15. Bloque de formigón / Bloque de hormigón
16. Ladrillo / Ladrillo
17. Panel corrugado / Panel corrugado
18. Revestim. granulado / Revestim. granulado
19. Vidro / Vidrio
20. Ladrillo visto / Ladrillo visto
21. Bloque form. visto / Bloque hormigón visto
22. Louza / Pizarra
99. Outro / Outros


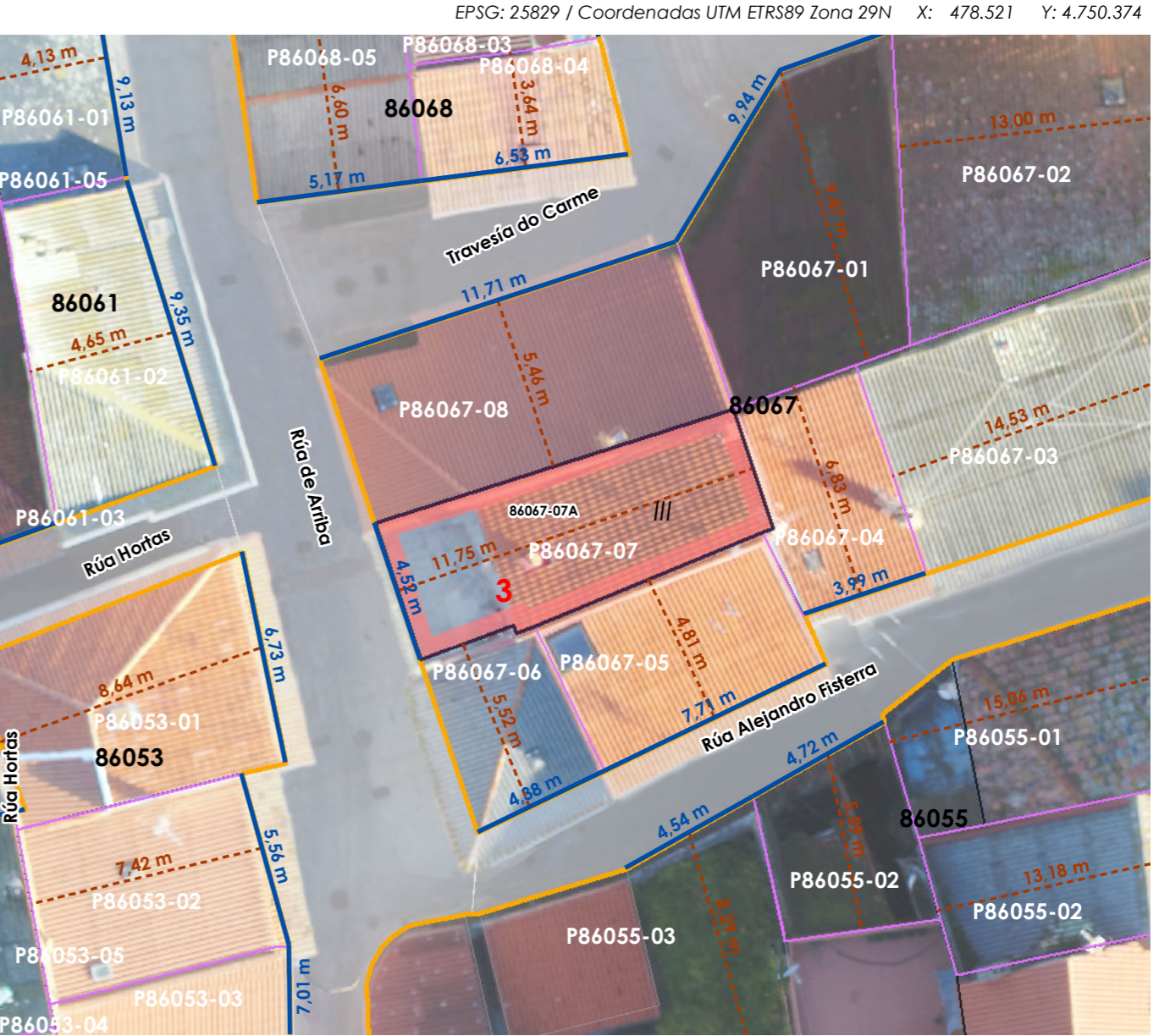
LENDA / LEYENDA
Delimitación PEPRICH
Frente edificación
Fondo edificación
Edificación analizada
Alineación / Alineación
Parcelario
Alturas ex. - X
Alturas permit. - X
Quinteiro / Manzana - 8XXXX
Ud. edificatoria - 8XXXX-XX
Ud. parcelaria - P8XXXX-XX






Enderezo / Dirección:
**Rúa de Arriba, 26
Fisterra**

Vivenda / Unifamiliar

Unid. parcelaria:
86067-07
Unid. edificatoria:
86067-07A



Unid. edificatoria:
86067-07AA

-  Liña de cornixa / Línea de cornisa
-  Novo volume previsto / Nuevo volumen previsto
-  Volume fóra de ordenación / Volumen fuera de ordenación




1:200 0 5 10 20 Metros

Unid. parcelaria:
86067-08

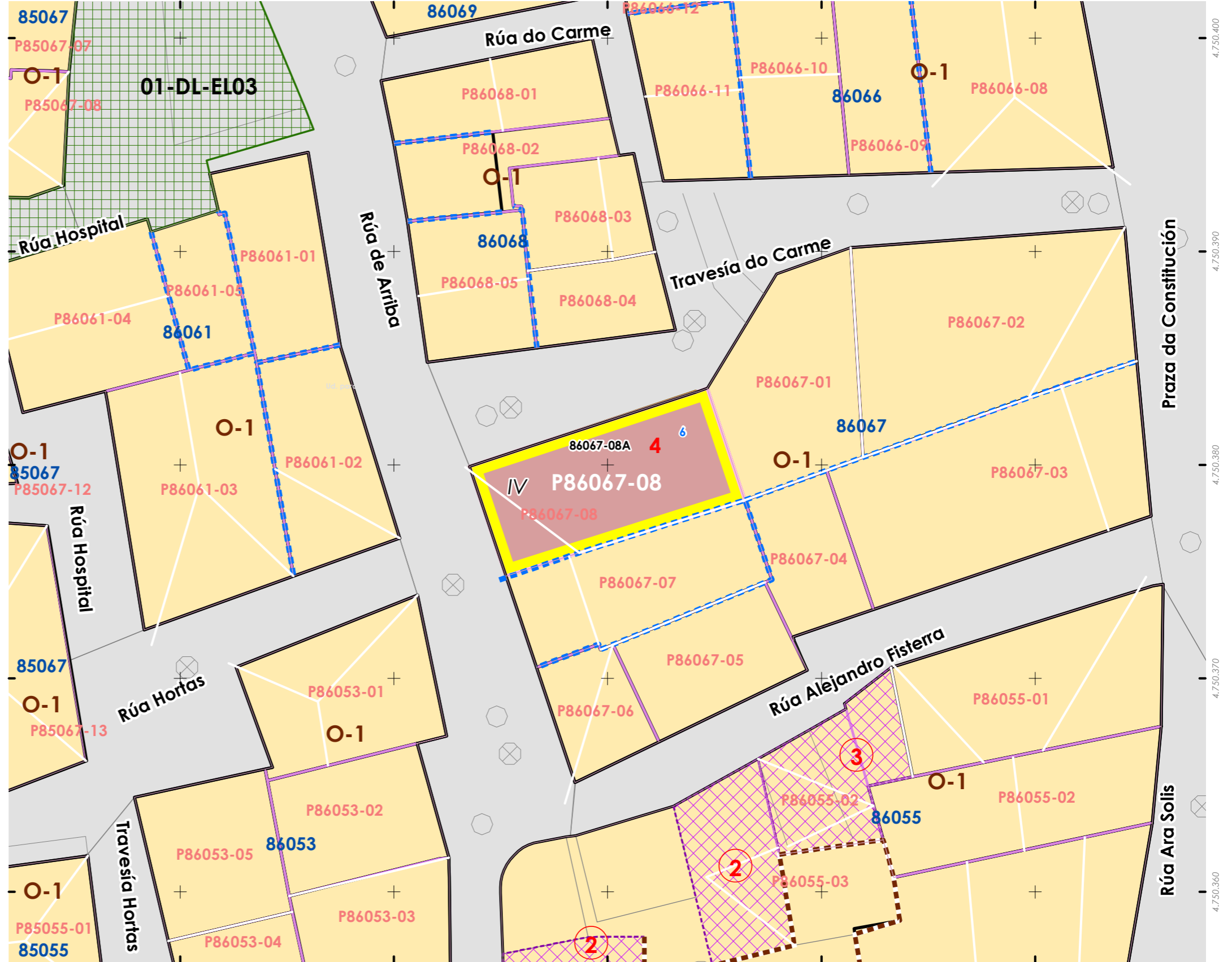
Fonte de datos / Fuente de datos:
- Elaboración propia / Concello de Fisterra
- Elaboración propia / Concello de Fisterra

1:200



EPSG: 25829 / Coordenadas UTM ETRS89 Zona 29N X: 478520 Y: 4.750.379

- Alturas ex. - X
Alturas permit. - X
Quinteiro / Manzana - 8XXXX
Ud. edificatoria - 8XXX-XX
- LENDAS / LEYENDAS**
- Dom. Púb. Marítimo-Terrestre / Dom. Púb. Marítimo-Terrestre
Ribeira do mar / Ribera del mar
Liña de deslinde / Línea de deslinde
Servidume de protección / Servidumbre de protección
- Parcelario / Parcelario**
- Unidade parcelaria / Unidad parcelaria
Unidade parcelaria analizada / Unidad parcelaria analizada
- Edificación principal
Const. adxectiva / adjetiva
- Dotacións de Equip. / Z. Verdes - Esp. Libres**
- Equipamento (Ex)
Equipamento (Ob)
Esp. Libre - Zona verde (Ex)
Esp. Libre - Zona verde (Ob)
- Quinteiros / Manzanas
Delimitación PEPRICH
- Portos de Galicia**
- Plan Especial do Porto de Fisterra
Sist. Xeral Portuario / Sist. General Portuario
Novas edificacións / Nuevas edificaciones
- Aliñación / Alineación**
- Ordenación / Ordenación**
- O-1



478.500 478.510 478.520 478.530 478.540

4.750.400
4.750.390
4.750.380
4.750.370
4.750.360

INFORMACIÓN / INFORMACIÓN

CARACTERÍSTICAS BÁSICAS
CARACTERÍSTICAS BÁSICAS

PARÁMETROS / PARÁMETROS:
Sup. de parcela / Sup. de parcela: **64,18 m²**
Sup. ocupación / Sup. ocupación: **64,18 m²**
Sup. construída / Sup. construída: **256,70 m²**
Núm. de plantas / Núm de plantas: **IV**
Estado da edificación / Estado de la edificación: **3**
Ocupación / Ocupación: **Si**
Aluguer / Alquiler: **Non**
USOS / USOS:
Uso principal / Uso principal: **02**
Uso pranta baixa / Uso planta baja: **02**
TIPOLOXÍA / TIPOLOXÍA:
Tipoloxía segundo posicionamento / Tipología según posición: **01**
Tipoloxía segundo o carácter / Tipología según el carácter: **02**

Estado de servizos / Estado de servicios:
Pavimentos/Pavimentos: **3**
Iluminación/Alumbrado: **3**
Sanexamento/Saneamiento: **0**
Pluviais/Pluviales: **0**
Abastecem./Abastecim.: **2**
Rede eléctrica/Red eléctrica: **3**

ANÁLISE ESTRUTURAL, CONSTRUTIVA E ARQUITECTÓNICA
ANÁLISIS ESTRUCTURAL, CONSTRUCTIVO Y ARQUITECTÓNICO

ANÁLISE ESTRUTURAL / ANÁLISIS ESTRUCTURAL:
Estrutura vertical / Estructura vertical: **00.1 (P0), 01**
Estrutura horizontal / Estructura horizontal: **01**
Estrutura da cuberta / Estructura de cuberta: **01**

ANÁLISE CONSTRUTIVA / ANÁLISIS CONSTRUCTIVO:
Revestimento das fachadas / Revestimiento de las fachadas: **11**
Medianeiras vistas / Medianeras vistas: **11**
Baixantes externas / Bajantes externas: **07**
Carpintarías / Carpinterías: **05.2**
Galerías / Galerías: **na**
Corredor / Corredor: **na**
Balcóns / Balcones: **na**

ANÁLISE ARQUITECTÓNICA / ANÁLISIS ARQUITECTÓNICO:
Substitución do pelcañeado e a baranda da escaleira. Construcción dun porche sobre a entrada. Substitución de carpinterías por aluminio.

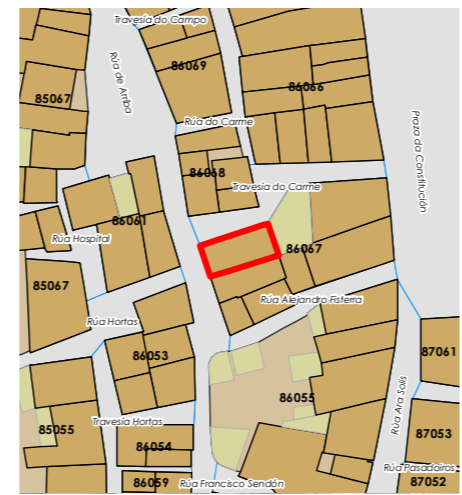
USOS / USOS (Título V Normativa)
Equipamento
01 Eq. administ. e institucionais
Uso de Vivenda
02 Vivenda unifamiliar
03 Vivenda colectiva
Artesanía, Industria e Almacéns
05 Categoría 1ª / 06 Categoría 2ª
Comercial
08 Categoría 1ª
09 Categoría 2ª
Administrativo e oficinas
11 Categoría 1ª / 12 Categoría 2ª
Hotelería
13 Establec. clásicos.
24 Turismo rural.
Garaxe-aparcadoiro
15 Categoría 1ª / 16 Categoría 2ª
Sanitario-asistencial
17 Categoría única
18 Docente
19 Tardario
Sociocultural, salas de reunión
20 Categoría 1ª / 21 Categoría 2ª
Deportivo
22 Categoría única
Relixioso
23 Categoría única
Agricultivo
25 Categoría única
Usos prohibidos
00 Todos os demais

TIPOLOXÍA / TIPOLOXÍA
Posicionamento / Posición
01. Entremedianeiras / Entremedianeras
02. En esquina / En esquina
03. Illada / Alzada
04. Constr. Adxectiva / Const. adjectiva
Carácter / Carácter
01. Edif. singular / Edif. singular
02. Viv. tradicional / Viv. tradicional
03. Viv. non tradicional / Viv. no tradicional
04. Edif. tradicional / Edif. tradicional
05. Edif. non tradicional / Edif. no tradicional
06. Infraconstrución / Infraconstrucción
ESTADO / ESTADO.
0. Ruína / Ruína
1. Malo / Malo
2. Regular / Regular
3. Bo / Bueno
4. En rehabilitación / En rehabilitación

NOTA / NOTA
na: Non aplica / No aplica
- Sen datos / Sin datos

MATERIAIS / MATERIALES
00. Pedra / Piedra
00.1. Cachotería / Cachotería
00.2. Sillar / Mampostería
01. Formigón / Hormigón
02. Madera / Madera
03. Fibrocemento / Fibrocemento
04. Tello / Teja
04.1. Tello curva / Teja curva
04.2. Tello plana / Teja plana
05. Aluminio / Aluminio
05.1. Alum. natural / Alum. natural
05.2. Lacado branco / Lacado blanco
05.3. Lacado a cor / Lacado en color
06. Ferro / Hierro
06.1. Fundición / Fundición
06.2. Ferra / Ferra
06.3. Aceiro inox. / Acero inox.
07. PVC / PVC
08. Zinc / Zinc
09. Cobre / Cobre
10. Enfoscado / Enfoscado
11. Enfoscado e pintado / Enfoscado y pintado
12. Azulexo / Azulejo
13. Aplacado cerámico / Aplacado cerámico
14. Aplacado de pedra / Aplacado de piedra
15. Bloque de formigón / Bloque de hormigón
16. Ladrillo / Ladrillo
17. Panel corrugado / Panel corrugado
18. Revestim. granulado / Revestim. granulado
19. Vidro / Vidrio
20. Ladrillo visto / Ladrillo visto
21. Bloque form. visto / Bloque hormigón visto
22. Louza / Pizarra
99. Outros / Outros

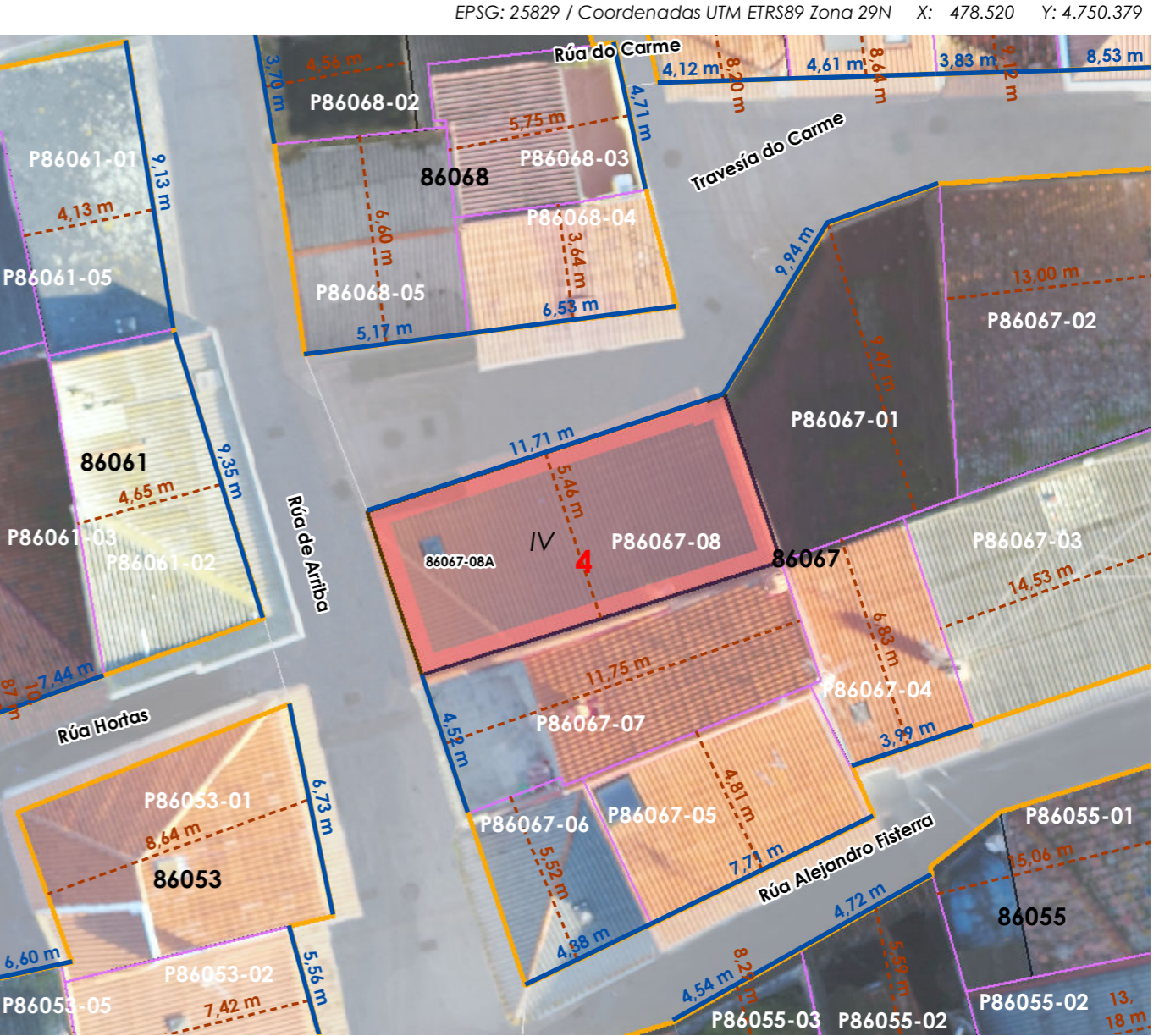
LENDAS / LEYENDAS
Delimitación PEPRICH
Frente edificación
Fondo edificación
Edificación analizada
Aliñación / Alineación
Parcelario
Alturas ex. - X
Alturas permit. - X
Quinteiro / Manzana - 8XXXX
Ud. edificatoria - 8XXXX-XX
Ud. parcelaria - P8XXXX-XX



Enderezo / Dirección:
**Rúa do Carme, 6
Fisterra**

Vivenda / Unifamiliar

Unid. parcelaria:
86067-08
Unid. edificatoria:
86067-08A



1:200
0 5 10 20 Metros

ORDENACIÓN / ORDENACIÓN

DETERMINACIÓN DE CATÁLOGO
DETERMINACIONES DE CATÁLOGO


NIVEL DE PROTECCIÓN / NIVEL DE PROTECCIÓN: AMBIENTAL
Elementos protexidos / Elementos protegidos: **Fachadas**

CONDICIÓN URBANÍSTICA / CONDICIONES URBANÍSTICAS:
Alturas permitidas / Alturas permitidas: **4**
Usos permitidos / Usos permitidos: **02 05 11 24**

Obras permitidas / Obras permitidas:
Reestruturación do edificio mantendo as fachadas.

Obras prohibidas / Obras prohibidas:
Construcción de novas terrazas e outros elementos non permitidos nas cubertas substitución das carpinterías exteriores de madeira. eliminación dos enfoscados da fachada. Modificación ou substitución dos balcóns ou canzoros de pedra.

Observacións / Observaciones:
-



Unid. edificatoria:
86067-08AA

- Liña de cornixa / Línea de cornisa
- Novo volume previsto / Nuevo volumen previsto
- Volume fóra de ordenación / Volumen fuera de ordenación



1:200 0 5 10 20 Metros


06.03 ALZADOS DAS UNIDADES EDIFICATORIAS

06.03 ALZADOS DE LAS UNIDADES EDIFICATORIAS

Fuente de datos / Fuente de datos:
- Elaboración propia / Concello de Fisterra
- Elaboración propia / Concello de Fisterra

Unid. edificatoria:
86067-08AB

- Liña de cornixa / Línea de cornisa
- Novo volume previsto / Nuevo volumen previsto
- Volume fóra de ordenación / Volumen fuera de ordenación




Fuente de datos / Fuente de datos:
- Elaboración propia / Concello de Fisterra
- Elaboración propia / Concello de Fisterra

Unid. parcelaria:
86068-01

Fonte de datos / Fuente de datos:
- Elaboración propia / Concello de Fisterra
- Elaboración propia / Concello de Fisterra

1:200



EPSG: 25829 / Coordenadas UTM ETRS89 Zona 29N X: 478515 Y: 4.750.397

Alturas ex. - X
Alturas permit. - X
Quinteiro / Manzana - 8XXXX
Ud. edificatoria - 8XXXX-XX

- LENDAS / LEYENDAS**
- Dom. Púb. Marítimo-Terrestre / Dom. Púb. Marítimo-Terrestre
 - Ribeira do mar / Ribera del mar
 - Liña de deslinde / Línea de deslinde
 - Servidume de protección / Servidumbre de protección
 - Parcelario / Parcelario**
 - Unidade parcelaria / Unidad parcelaria
 - Unidade parcelaria analizada / Unidad parcelaria analizada
 - Edificación principal
 - Const. adxectiva / adjetiva
 - Dotacións de Equip. / Z. Verdes - Esp. Libres**
 - Equipamento (Ex)
 - Equipamento (Ob)
 - Esp. Libre - Zona verde (Ex)
 - Esp. Libre - Zona verde (Ob)
 - Quinteiros / Manzanas
 - Delimitación PEPRICH
 - Portos de Galicia**
 - Plan Especial do Porto de Fisterra
 - Sist. Xeral Portuario / Sist. General Portuario
 - Novas edificacións / Nuevas edificaciones
 - Aliñación / Alineación**
 - Ordenación / Ordenación**
 - O-1



INFORMACIÓN / INFORMACIÓN

CARACTERÍSTICAS BÁSICAS
CARACTERÍSTICAS BÁSICAS

PARÁMETROS / PARÁMETROS:
Sup. de parcela / Sup. de parcela: **34,59 m²**
Sup. ocupación / Sup. ocupación: **34,59 m²**
Sup. construída / Sup. construída: **103,76 m²**
Núm. de plantas / Núm de plantas: **III**
Estado da edificación / Estado de la edificación: **3**
Ocupación / Ocupación: **Si**
Aluguer / Alquiler: **Non**
USOS / USOS:
Uso principal / Uso principal: **02**
Uso pranta baixa / Uso planta baja: **02**
TIPOLOXÍA / TIPOLOXÍA:
Tipoloxía segundo posicionamento / Tipología según posición: **01**
Tipoloxía segundo o carácter / Tipología según el carácter: **03**

ANÁLISE ESTRUTURAL, CONSTRUTIVA E ARQUITECTÓNICA
ANÁLISIS ESTRUCTURAL, CONSTRUCTIVO Y ARQUITECTÓNICO

ANÁLISE ESTRUTURAL / ANÁLISIS ESTRUCTURAL:
Estrutura vertical / Estructura vertical: **00.1**
Estrutura horizontal / Estructura horizontal: **01**
Estrutura da cuberta / Estructura de cuberta: **01**

ANÁLISE CONSTRUTIVA / ANÁLISIS CONSTRUCTIVO:
Revestimento das fachadas / Revestimiento de las fachadas: **13 / 11**
Medianeiras vistas / Medianeras vistas: **11**
Baixantes externas / Bajantes externas: **07**
Carpintarías / Carpinterías: **07**

Galerías / Galerías: **na**
Corredor / Corredor: **na**
Balcóns / Balcones: **na**
ANÁLISE ARQUITECTÓNICA / ANÁLISIS ARQUITECTÓNICO:
na

USOS / USOS (Título V Normativa)
Equipamento / Posición
01 Eq. administ. e institucionais
02 Vivenda unifamiliar
03 Vivenda colectiva
04 Constr. adxectiva / Const. adxectiva
05 Categoría 1ª / 06 Categoría 2ª
07 Comercio
08 Categoría 1ª
09 Categoría 2ª
10 Administrativo e oficinas
11 Categoría 1ª / 12 Categoría 2ª
13 Establec. clásicos
14 Turismo rural
15 Categoría 1ª / 16 Categoría 2ª
17 Categoría única
18 Docente
19 Tancaría
20 Categoría 1ª / 21 Categoría 2ª
22 Categoría única
23 Categoría única
24 Turismo rural
25 Categoría única
Usos prohibidos
00 Todos os demais


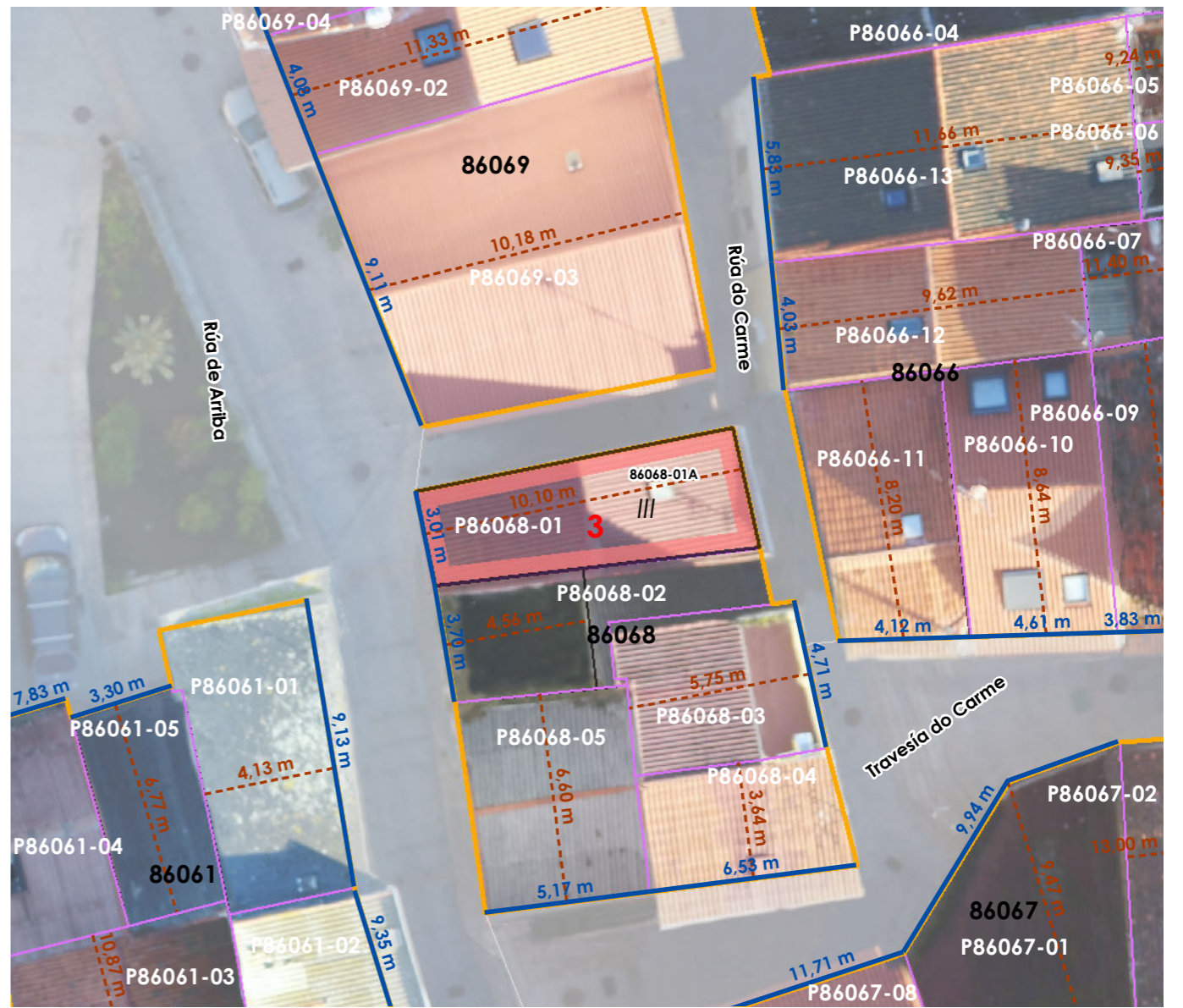
MATERIAIS / MATERIALES
00. Pedra / Piedra
00.1. Cachotería / Cachotería
00.2. Silaría / Mampostería
01. Formigón / Hormigón
02. Madera / Madera
03. Fibrocemento / Fibrocemento
04. Tello / Teja
04.1. Tello curva / Teja curva
04.2. Tello plana / Teja plana
05. Aluminio / Aluminio
05.1. Alum. natural / Alum. natural
05.2. Lacado branco / Lacado blanco
05.3. Lacado a cor / Lacado en color
06. Feno / Heno
06.1. Fundación / Fundación
06.2. Fara / Faja
06.3. Aceiro inox. / Acero inox.
07. PVC / PVC
08. Zinc / Zinc
09. Cobre / Cobre
10. Enfoscado / Enfoscado
11. Enfoscado e pintado / Enfoscado y pintado
12. Azulexo / Azulejo
13. Aplacado cerámico / Aplacado cerámico
14. Aplacado de pedra / Aplacado de piedra
15. Bloque de formigón / Bloque de hormigón
16. Ladrillo / Ladrillo
17. Panel corrugado / Panel corrugado
18. Revestim. granulado / Revestim. granulado
19. Vidro / Vidrio
20. Ladrillo visto / Ladrillo visto
21. Bloque form. visto / Bloque hormigón visto
22. Louza / Plazca
99. Outro / Outros

LENDAS / LEYENDAS
Delimitación PEPRICH
Frente edificación
Fondo edificación
Edificación analizada
Alineación / Alineación
Parcelario
Alturas ex. - X
Alturas permit. - X
Quinteiro / Manzana - 8XXXX
Ud. edificatoria - 8XXXX-XX
Ud. parcelaria - P8XXXX-XX



Enderezo / Dirección:
Rúa de Arriba, 32
Fisterra
Vivenda / Unifamiliar
Unid. parcelaria: **86068-01**
Unid. edificatoria: **86068-01A**

EPSG: 25829 / Coordenadas UTM ETRS89 Zona 29N X: 478.515 Y: 4.750.397



ORDENACIÓN / ORDENACIÓN

DETERMINACIÓN DE CATÁLOGO
DETERMINACIONES DE CATÁLOGO

NIVEL DE PROTECCIÓN / NIVEL DE PROTECCIÓN: **na**
Elementos protexidos / Elementos protegidos: **na**

CONDICIÓN URBANÍSTICA / CONDICIONES URBANÍSTICAS:
Alturas permitidas / Alturas permitidas: **3**
Usos permitidos / Usos permitidos: **02 05 11**




Obras permitidas / Obras permitidas:
Obra nova, nas condicións compositivas e volumétricas especificadas nesta ficha.

Obras prohibidas / Obras prohibidas:
Construción de novas terrazas e outros elementos non permitidos nas cubertas

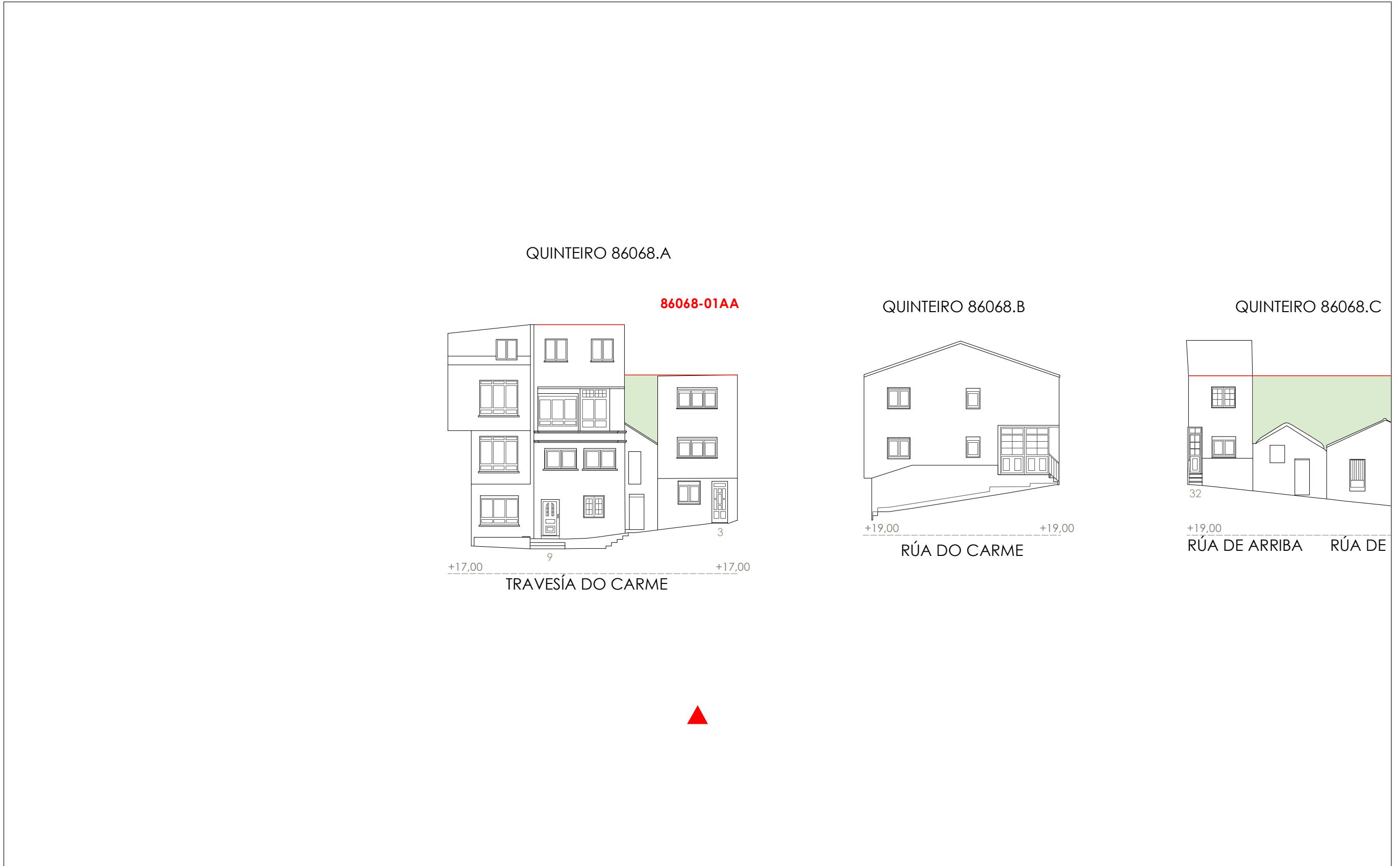
Observacións / Observaciones:
-

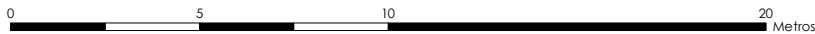





06.01 UNIDADES PARCELARIAS
06.01. UNIDADES PARCELARIAS

-  Liña de cornixa / Línea de cornisa
-  Novo volume previsto / Nuevo volumen previsto
-  Volume fóra de ordenación / Volumen fuera de ordenación

Unid. edificatoria:
86068-01AA




1:200  0 5 10 20 Metros

-  Liña de cornixa / Línea de cornisa
-  Novo volume previsto / Nuevo volumen previsto
-  Volume fóra de ordenación / Volumen fuera de ordenación

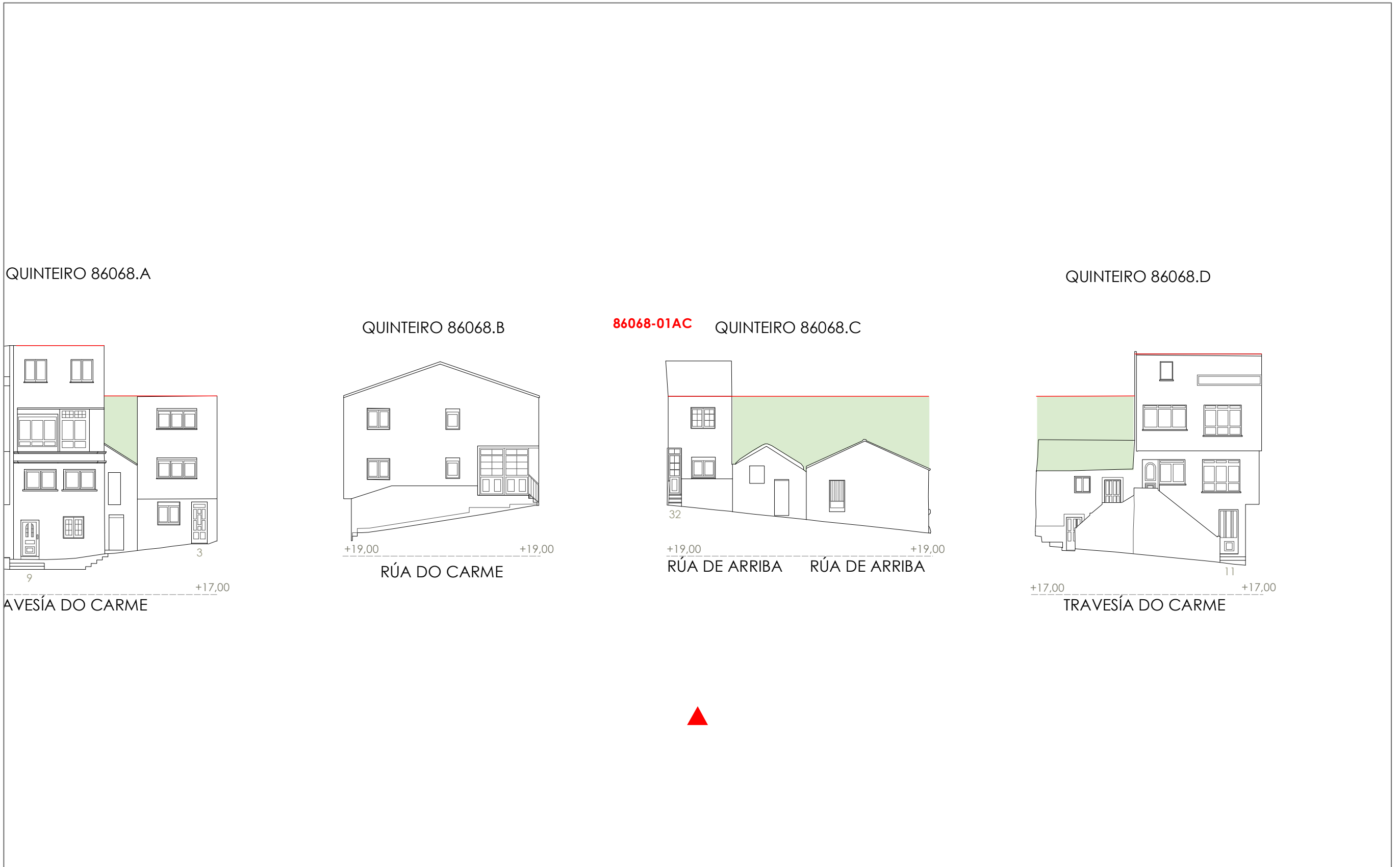
Unid. edificatoria:
86068-01AB



1:200  0 5 10 20 Metros

Unid. edificatoria:
86068-01AC

- Liña de cornixa / Línea de cornisa
- Novo volume previsto / Nuevo volumen previsto
- Volume fóra de ordenación / Volumen fuera de ordenación



1:200 0 5 10 20 Metros

Unid. parcelaria: 86068-02

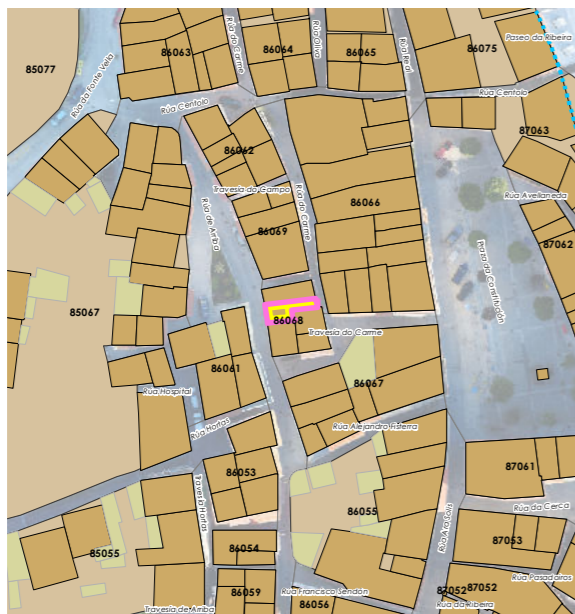
Fonte de datos / Fuente de datos: Elaboración propia / Concello de Fisterra

1:200



EPSG: 25829 / Coordenadas UTM ETRS89 Zona 29N X: 478514 Y: 4.750.394

- Alturas ex. - X
 - Alluras permit. - X
 - Quinteiro / Manzana - 8XXXX
 - Ud. edificatoria - 8XXXX-XX
- LENDAS / LEYENDAS**
- Dom. Púb. Marítimo-Terrestre / Dom. Púb. Marítimo-Terrestre
 - Ribeira do mar / Ribera del mar
 - Liña de deslinde / Línea de deslinde
 - Servidume de protección / Servidumbre de protección
- Parcelario / Parcelario**
- Unidade parcelaria / Unidad parcelaria
 - Unidade parcelaria analizada / Unidad parcelaria analizada
 - Edificación principal
 - Const. adxectiva / adjetiva
- Dotacións de Equip. / Z. Verdes - Esp. Libres**
- Equipamento (Ex)
 - Equipamento (Ob)
 - Esp. Libre - Zona verde (Ex)
 - Esp. Libre - Zona verde (Ob)
 - Quinteiros / Manzanas
 - Delimitación PEPRICH
- Portos de Galicia**
- Plan Especial do Porto de Fisterra
 - Sist. Xeral Portuario / Sist. General Portuario
 - Novas edificacións / Nuevas edificaciones
- Aliñación / Alineación**
- Ordenación / Ordenación
 - O-1



INFORMACIÓN / INFORMACIÓN

CARACTERÍSTICAS BÁSICAS
CARACTERÍSTICAS BÁSICAS

PARÁMETROS / PARÁMETROS:
Sup. de parcela / Sup. de parcela: **17,02 m²**
Sup. ocupación / Sup. ocupación: **17,02 m²**
Sup. construída / Sup. construída: **34,04 m²**
Núm. de plantas / Núm. de plantas: **II**
Estado da edificación / Estado de la edificación: **0**
Ocupación / Ocupación: **Non**
Aluguer / Alquiler: **Non**

USOS / USOS:
Uso principal / Uso principal: **02**
Uso pranta baixa / Uso planta baja: **02**

TIPOLOXÍA / TIPOLOXÍA:
Tipoloxía segundo posicionamento / Tipología según posición: **01**
Tipoloxía segundo o carácter / Tipología según el carácter: **02**

Estado de servizos / Estado de servicios:
Pavimentos/Pavimentos: **2**
Iluminación/Alumbrado: **3**
Sanexamento/Saneamiento: **0**
Pluviais/Pluviales: **0**
Abastecem./Abastecim.: **2**
Rede eléctrica/Red eléctrica: **3**

ANÁLISE ESTRUTURAL, CONSTRUTIVA E ARQUITECTÓNICA
ANÁLISIS ESTRUCTURAL, CONSTRUCTIVO Y ARQUITECTÓNICO

ANÁLISE ESTRUTURAL / ANÁLISIS ESTRUCTURAL:
Estrutura vertical / Estructura vertical: **00.1**
Estrutura horizontal / Estructura horizontal: -
Estrutura da cuberta / Estructura de cuberta: -

ANÁLISE CONSTRUTIVA / ANÁLISIS CONSTRUTIVO:
Revestimento das fachadas / Revestimiento de las fachadas: **00.1**
Medianeiras vistas / Medianeras vistas: -
Baixantes externas / Bajantes externas: -
Carpintarías / Carpinterías: -
Galerías / Galerías: -
Corredor / Corredor: -
Balcóns / Balcones: **na**

ANÁLISE ARQUITECTÓNICA / ANÁLISIS ARQUITECTÓNICO:
Substitución de carpinterías por aluminio

DETERMINACIÓN DE CATÁLOGO
DETERMINACIONES DE CATÁLOGO

NIVEL DE PROTECCIÓN / NIVEL DE PROTECCIÓN: AMBIENTAL
Elementos protexidos / Elementos protegidos: **Fachadas**

CONDICIÓN URBANÍSTICA / CONDICIONES URBANÍSTICAS:
Alturas permitidas / Alturas permitidas: **2**
Usos permitidos / Usos permitidos: **02 05 11**

Obras permitidas / Obras permitidas:
Reestruturación do edificio mantendo as fachadas. Adición dunha planta con galería á rúa. Apertura de novos ocós. Poderase desprazar cara arriba os ocós existentes na primeira planta para acadar máis altura na planta baixa e agotar a altura permitida.

Obras prohibidas / Obras prohibidas:
Construcción de novas terrazas e outros elementos non permitidos nas cubertas. Eliminación dos enfoscados da fachada. alteración dos elementos protexidos. Modificación dos ocós existentes.

Observacións / Observaciones:
Edificación en ruínas, deberase rehabilitar nos prazos previstos no PEPRICH.

USOS / USOS (Título V Normativa)
Equipamento
01. Eq. administ. e institucionais
Uso de Vivenda
02. Vivenda unifamiliar
03. Vivenda colectiva
Artesanía, Industria e Almacéns
05. Categoría 1ª / 06. Categoría 2ª
Comercial
08. Categoría 1ª
09. Categoría 2ª
Administrativa e oficinas
11. Categoría 1ª / 12. Categoría 2ª
Hotelería
13. Establec. clásicos.
24. Turismo rural.
Garaxe-aparcadoiro
15. Categoría 1ª / 16. Categoría 2ª
Sanitario-asistencial
17. Categoría única
18. Docente
19. Tardario
Sociocultural, salas de reunión
20. Categoría 1ª / 21. Categoría 2ª
Deportivo
22. Categoría única
Relaxo
23. Categoría única
Agropecuaria
25. Categoría única
Usos prohibidos
00. Todos os demais

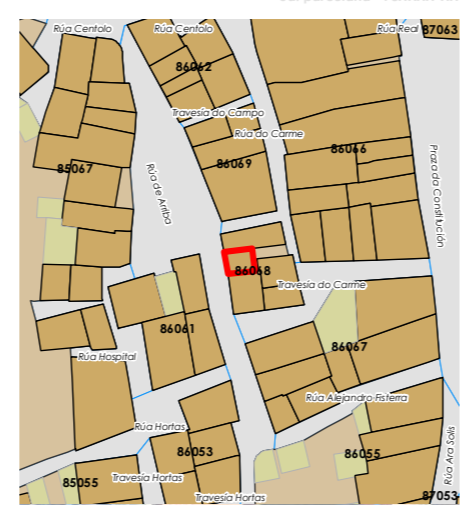
TIPOLOXÍA / TIPOLOXÍA
Posicionamento / Posición
01. Entremedianeiras / Entremedianeras
02. En esquina / En esquina
03. Illada / Alzada
04. Constr. Adxectiva / Const. adjectiva
Carácter / Carácter
01. Edif. singular / Edif. singular
02. Viv. tradicional / Viv. tradicional
03. Viv. non tradicional / Viv. no tradicional
04. Edif. tradicional / Edif. tradicional
05. Edif. non tradicional / Edif. no tradicional
06. Infraconstrución / Infraconstrucción

ESTADO / ESTADO.
0. Ruína / Ruína
1. Malo / Malo
2. Regular / Regular
3. Bo / Bueno
4. En rehabilitación / En rehabilitación

NOTA / NOTA
na: Non aplica / No aplica
- Sen datos / Sin datos

MATERIAIS / MATERIALES
00. Pedra / Piedra
00.1. Cachotería / Cachotería
00.2. Sillar / Mampostería
01. Formigón / Hormigón
02. Madera / Madera
03. Fibrocemento / Fibrocemento
04. Tello / Teja
04.1. Tello curva / Teja curva
04.2. Tello plana / Teja plana
05. Aluminio / Aluminio
05.1. Alum. natural / Alum. natural
05.2. Lacado Branco / Lacado blanco
05.3. Lacado a cor / Lacado en color
06. Ferro / Hierro
06.1. Fundación / Fundación
06.2. Farxa / Faja
06.3. Aceiro inox. / Acero inox.
07. PVC / PVC
08. Zinc / Zinc
09. Cobre / Cobre
10. Enfoscado / Enfoscado
11. Enfoscado e pintado / Enfoscado y pintado
12. Azulexo / Azulejo
13. Aplacado cerámico / Aplacado cerámico
14. Aplacado de pedra / Aplacado de piedra
15. Bloque de formigón / Bloque de hormigón
16. Ladrillo / Ladrillo
17. Panel corrugado / Panel corrugado
18. Revestim. granulado / Revestim. granulado
19. Vidro / Vidrio
20. Ladrillo visto / Ladrillo visto
21. Bloque form. Visto / Bloque hormigón visto
22. Louza / Pizarra
99. Outro / Outros

LENDA / LEYENDA
Delimitación PEPRICH
Frente edificación
Fondo edificación
Edificación analizada
Alineación / Alineación
Parcelario
Alturas ex. - X
Alturas permit. - X
Quinteiro / Manzana - 8XXXX
Ud. edificatoria - 8XXXX-XX
Ud. parcelaria - P8XXXX-XX


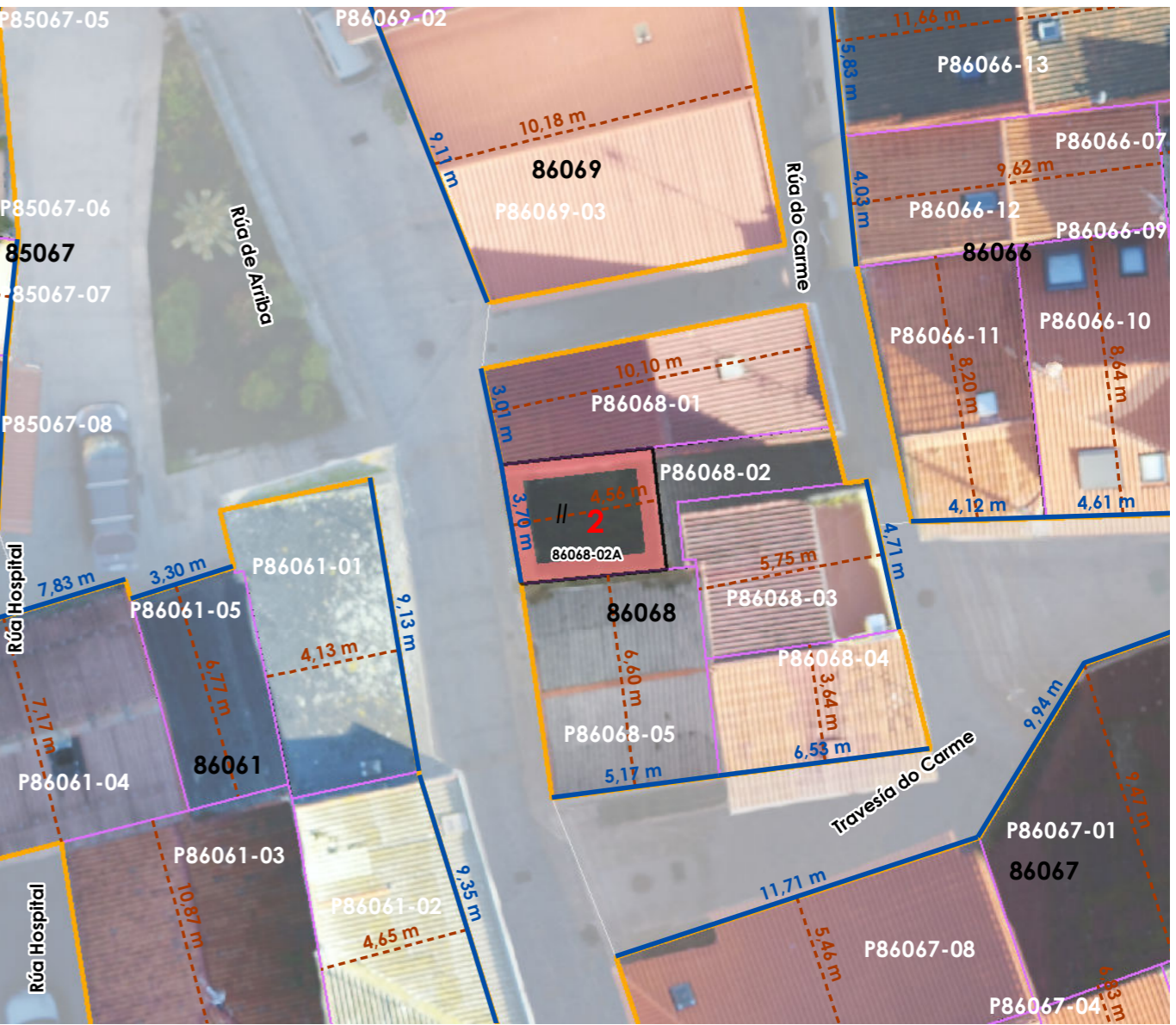


Enderezo / Dirección:
**Rúa de Arriba, 30
Fisterra**




Vivenda / Unifamiliar

Unid. parcelaria:
86068-02
Unid. edificatoria:
86068-02A

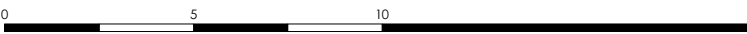
EPSG: 25829 / Coordenadas UTM ETRS89 Zona 29N X: 478.513 Y: 4.750.393



Unid. edificatoria:
86068-02AA

-  Liña de cornixa / Línea de cornisa
-  Novo volume previsto / Nuevo volumen previsto
-  Volume fóra de ordenación / Volumen fuera de ordenación




1:200  0 5 10 20 Metros

Unid. parcelaria:
86068-03

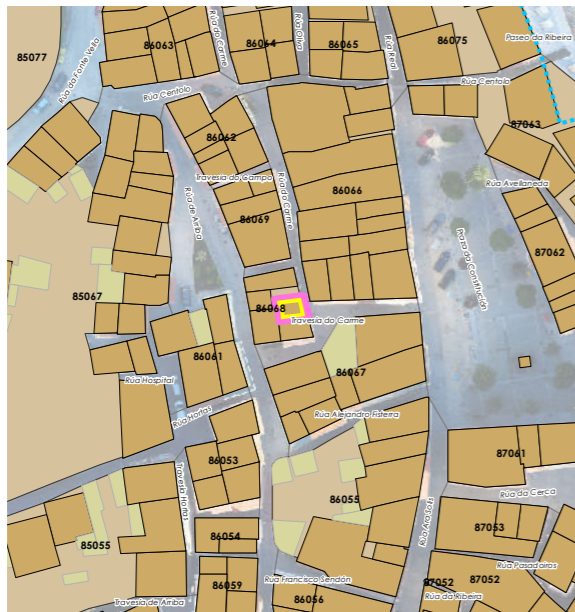
Fonte de datos / Fuente de datos:
- Elaboración propia / Concello de Fisterra
- Elaboración propia / Concello de Fisterra

1:200



EPSG: 25829 / Coordenadas UTM ETRS89 Zona 29N X: 478519 Y: 4.750.392

- Alturas ex. - X**
Alluras permit. - X
Quinteiro / Manzana - 8XXXX
Ud. edificatoria - 8XXXX-XX
- LENDA / LEYENDA**
- Dom. Púb. Marítimo-Terrestre / Dom. Púb. Marítimo-Terrestre**
Ribeira do mar / Ribera del mar
Liña de deslinde / Línea de deslinde
Servidume de protección / Servidumbre de protección
- Parcelario / Parcelario**
Unidade parcelaria / Unidad parcelaria
Unidade parcelaria analizada / Unidad parcelaria analizada
Edificación principal
Const. adxectiva / adjetiva
Dotacións de Equip. / Z. Verdes - Esp. Libres
Equipamento (Ex)
Equipamento (Ob)
Esp. Libre - Zona verde (Ex)
Esp. Libre - Zona verde (Ob)
Quinteiros / Manzanas
Delimitación PEPRICH
- Portos de Galicia**
Plan Especial do Porto de Fisterra
Sist. Xeral Portuario / Sist. General Portuario
Novas edificacións / Nuevas edificaciones
- Aliñación / Alineación**
Ordenación / Ordenación
O-1



INFORMACIÓN / INFORMACIÓN

CARACTERÍSTICAS BÁSICAS
CARACTERÍSTICAS BÁSICAS
PARÁMETROS / PARÁMETROS:
Sup. de parcela / Sup. de parcela: 28,36 m²
Sup. ocupación / Sup. ocupación: 28,36 m²
Sup. construída / Sup. construída: 85,08 m²
Núm. de plantas / Núm. de plantas: IV
Estado da edificación / Estado de la edificación: 3
Ocupación / Ocupación: Si
Aluguer / Alquiler: Non
USOS / USOS:
Uso principal / Uso principal: 02
Uso planta baixa / Uso planta baja: 02
TIPOLOXÍA / TIPOLOXÍA:
Tipoloxía segundo posicionamento / Tipología según posición: 01
Tipoloxía segundo o carácter / Tipología según el carácter: 03

ANÁLISE ESTRUTURAL, CONSTRUTIVA E ARQUITECTÓNICA
ANÁLISIS ESTRUCTURAL, CONSTRUCTIVO Y ARQUITECTÓNICO

ANÁLISE ESTRUTURAL / ANÁLISIS ESTRUCTURAL:
Estrutura vertical / Estructura vertical: 00.1
Estrutura horizontal / Estructura horizontal: 01
Estrutura da cuberta / Estructura de cuberta: 01

ANÁLISE CONSTRUTIVA / ANÁLISIS CONSTRUCTIVO:
Revestimento das fachadas / Revestimiento de las fachadas: 11
Medianeiras vistas / Medianeras vistas: na
Baixantes externas / Bajantes externas: na
Carpintaría / Carpinterías: 05.2
Galerías / Galerías: na
Corredor / Corredor: na
Balcóns / Balcones: na
ANÁLISE ARQUITECTÓNICA / ANÁLISIS ARQUITECTÓNICO:
Engadidos sucesivos dunha planta con balcón, outra completamente voada e un retranqueo con terraza. Aplacados cerámicos. substitución de carpinterías por aluminio.

DETERMINACIÓN DE CATÁLOGO
DETERMINACIONES DE CATÁLOGO

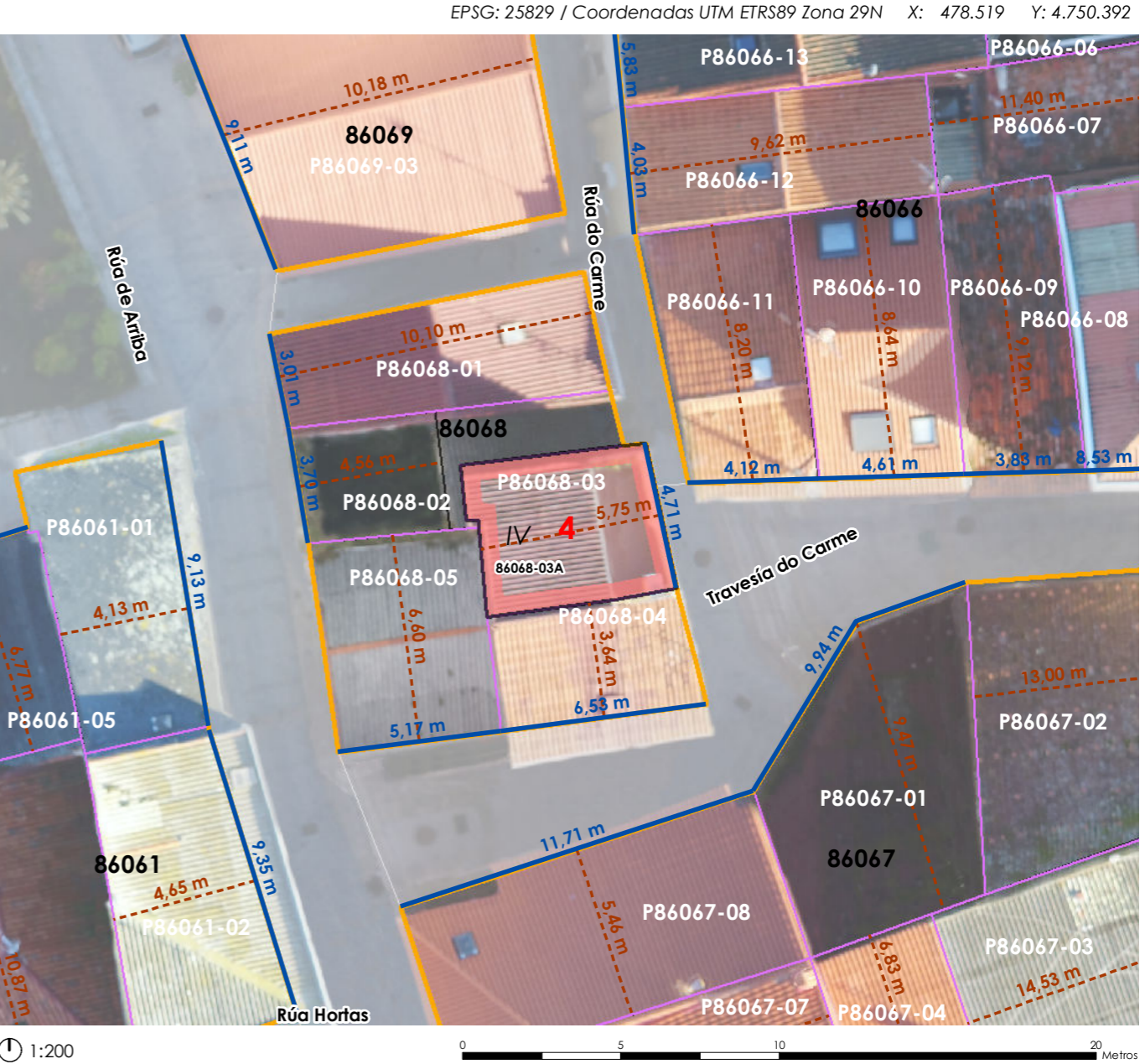
NIVEL DE PROTECCIÓN / NIVEL DE PROTECCIÓN: na
Elementos protexidos / Elementos protegidos: na
CONDICIÓN URBANÍSTICA / CONDICIONES URBANÍSTICAS:
Alturas permitidas / Alturas permitidas: 4
Usos permitidos / Usos permitidos: 02 05 11
Obras permitidas / Obras permitidas:
Obra nova, nas condicións compositivas e volumétricas especificadas nesta dicha.
Eliminación da terraza, ediante a cubrición con faldon no plano da cuberta permitido.
Obras prohibidas / Obras prohibidas:
Construcción de novas terrazas e outros elementos non permitidos nas cubertas
Aumento de volume.
Observacións / Observaciones:

USOS / USOS (Título V Normativa)
Equipamento / Posición
01 Eq. administ. e institucionais
02 Vivenda unifamiliar
03 Vivenda colectiva
04 Constr. Adxectiva / Const. adxectiva
05 Categoría 1ª / 06 Categoría 2ª
07 Categoría 1ª / 08 Categoría 1ª
09 Categoría 2ª
10 Administrativo e oficinas
11 Categoría 1ª / 12 Categoría 2ª
13 Establec. clásicos.
14 Turismo rural.
15 Categoría 1ª / 16 Categoría 2ª
17 Categoría única
18 Docente
19 Tardarío
20 Categoría 1ª / 21 Categoría 2ª
22 Categoría única
23 Categoría única
24 Categoría única
25 Categoría única
Usos prohibidos
00 Todos os demais

MATERIAIS / MATERIALES
00. Pedra / Piedra
00.1. Cachotería / Cachotería
00.2. Sillar / Mampostería
01. Formigón / Hormigón
02. Madera / Madera
03. Fibrocemento / Fibrocemento
04. Tello / Teja
04.1. Tella curva / Teja curva
04.2. Tella plana / Teja plana
05. Aluminio / Aluminio
05.1. Alum. natural / Alum. natural
05.2. Lacado branco / Lacado blanco
06. Ferro / Hierro
06.1. Fundición / Fundición
06.2. Ferra / Ferra
06.3. Aceiro inox. / Acero inox.
07. PVC / PVC
08. Zinc / Zinc
09. Cobre / Cobre
10. Enfoscado / Enfoscado
11. Enfoscado e pintado / Enfoscado y pintado
12. Azulexo / Azulejo
13. Aplacado cerámico / Aplacado cerámico
14. Aplacado de pedra / Aplacado de piedra
15. Bloque de formigón / Bloque de hormigón
16. Ladrillo / Ladrillo
17. Panel corrugado / Panel corrugado
18. Revestim. granulado / Revestim. granulado
19. Vidro / Vidrio
20. Ladrillo visto / Ladrillo visto
21. Bloque form. visto / Bloque hormigón visto
22. Louza / Platera
99. Outro / Outros



Enderezo / Dirección:
Travesía do Carme, 9
Fisterra
Vivenda / Unifamiliar
Unid. parcelaria: 86068-03
Unid. edificatoria: 86068-03A

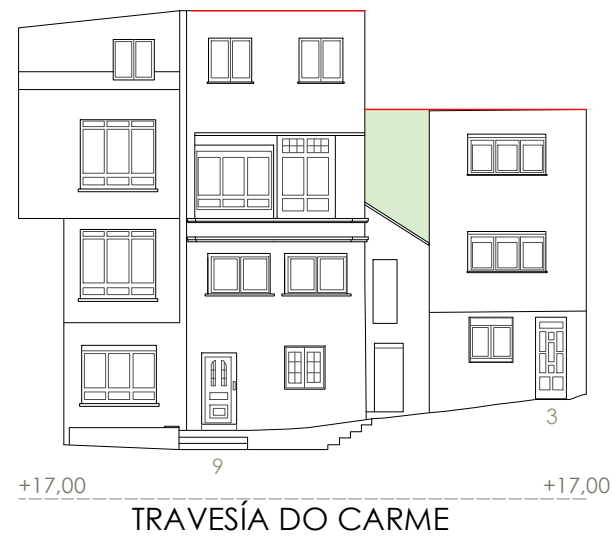





- Liña de cornixa / Línea de cornisa
- Novo volume previsto / Nuevo volumen previsto
- Volume fóra de ordenación / Volumen fuera de ordenación

Unid. edificatoria:
86068-03AA

86068-03AA
QUINTEIRO 86068.A



QUINTEIRO 86068.B




QUINTEIRO 86068.C



Unid. parcelaria:
86068-04

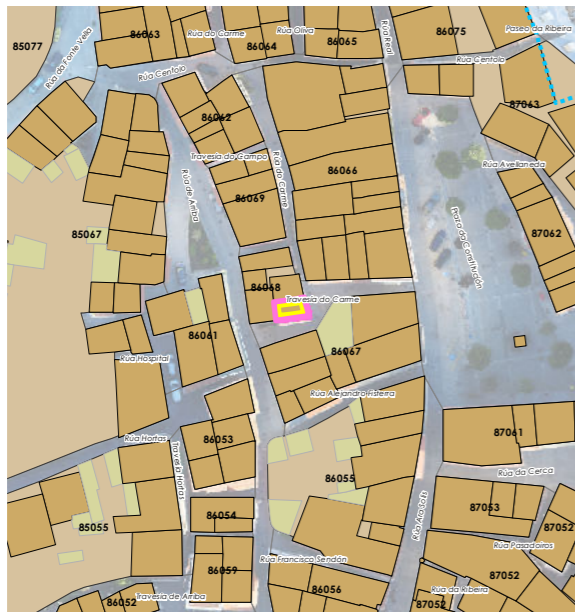
Fonte de datos / Fuente de datos:
- Elaboración propia / Concello de Fisterra
- Elaboración propia / Concello de Fisterra

1:200



EPSG: 25829 / Coordenadas UTM ETRS89 Zona 29N X: 478520 Y: 4.750.388

- Alturas ex. - X
Alturas permit. - X
Quinteiro / Manzana - 8XXXX
Ud. edificatoria - 8XXXX-XX
- LENDA / LEYENDA**
- Dom. Púb. Marítimo-Terrestre / Dom. Púb. Marítimo-Terrestre
Ribeira do mar / Ribera del mar
Liña de deslinde / Línea de deslinde
Servidume de protección / Servidumbre de protección
- Parcelario / Parcelario**
- Unidade parcelaria / Unidad parcelaria
Unidade parcelaria analizada / Unidad parcelaria analizada
Edificación principal
Const. adxectiva / adjetiva
Dotacións de Equip. / Z. Verdes - Esp. Libres
Equipamento (Ex)
Equipamento (Ob)
Esp. Libre - Zona verde (Ex)
Esp. Libre - Zona verde (Ob)
Quinteiros / Manzanas
Delimitación PEPRICH
- Portos de Galicia**
- Plan Especial do Porto de Fisterra
Sist. Xeral Portuario / Sist. General Portuario
Novas edificacións / Nuevas edificaciones
- Aliñación / Alineación**
- Ordenación / Ordenación**
O-1



INFORMACIÓN / INFORMACIÓN

CARACTERÍSTICAS BÁSICAS
CARACTERÍSTICAS BÁSICAS

PARÁMETROS / PARÁMETROS:
Sup. de parcela / Sup. de parcela: **23,09 m²**
Sup. ocupación / Sup. ocupación: **23,09 m²**
Sup. construída / Sup. construída: **92,35 m²**
Núm. de plantas / Núm de plantas: **IV**
Estado da edificación / Estado de la edificación: **3**
Ocupación / Ocupación: **Si**
Aluguer / Alquiler: **Non**
USOS / USOS:
Uso principal / Uso principal: **02**
Uso planta baixa / Uso planta baja: **02**
TIPOLOXÍA / TIPOLOXÍA:
Tipoloxía segundo posicionamento / Tipología según posición: **03**
Tipoloxía segundo o carácter / Tipología según el carácter: **03**

ANÁLISE ESTRUTURAL, CONSTRUTIVA E ARQUITECTÓNICA
ANÁLISIS ESTRUCTURAL, CONSTRUCTIVO Y ARQUITECTÓNICO

ANÁLISE ESTRUTURAL / ANÁLISIS ESTRUCTURAL:
Estrutura vertical / Estructura vertical: **00.1**
Estrutura horizontal / Estructura horizontal: **01**
Estrutura da cuberta / Estructura de cuberta: **01**

ANÁLISE CONSTRUTIVA / ANÁLISIS CONSTRUCTIVO:
Revestimento das fachadas / Revestimiento de las fachadas: **11**
Medianeiras vistas / Medianeras vistas: **11**
Baixantes externas / Bajantes externas: **07**
Carpintarías / Carpinterías: **05.2**
Galerías / Galerías: **na**
Corredor / Corredor: **na**
Balcóns / Balcones: **na**

ANÁLISE ARQUITECTÓNICA / ANÁLISIS ARQUITECTÓNICO:
Engadido dunha planta

USOS / USOS (Título V Normativa)
Equipamento
01. Eq. administ. e institucionais
Uso de Vivenda
02. Vivenda unifamiliar
03. Vivenda colectiva
Artesanía, Industria e Almacéns
05. Categoría 1ª / 06. Categoría 2ª
Comercial
08. Categoría 1ª
09. Categoría 2ª
Administrativa e oficinas
11. Categoría 1ª / 12. Categoría 2ª
Hotelería
13. Establec. clásicos.
24. Turismo rural.
Garaxe-aparcadoiro
15. Categoría 1ª / 16. Categoría 2ª
Sanitario-asistencial
17. Categoría única
18. Docente
19. Tardaría
Sociocultural, salas de reunión
20. Categoría 1ª / 21. Categoría 2ª
Deportivo
22. Categoría única
Relaxo
23. Categoría única
Agricultivo
25. Categoría única
Usos prohibidos
00. Todos os demais

TIPOLOXÍA / TIPOLOXÍA
Posicionamento / Posición
01. Entremedianeiras / Entremedianeras
02. En esquina / En esquina
03. Illada / Alzada
04. Constr. Adxectiva / Const. adjectiva
Carácter / Carácter
01. Edif. singular / Edif. singular
02. Viv. tradicional / Viv. tradicional
03. Viv. non tradicional / Viv. no tradicional
04. Edif. tradicional / Edif. tradicional
05. Edif. non tradicional / Edif. no tradicional
06. Infraconstrución / Infraconstrucción

ESTADO / ESTADO.
0. Ruína / Ruína
1. Malo / Malo
2. Regular / Regular
3. Bo / Bueno
4. En rehabilitación / En rehabilitación

NOTA / NOTA
na: Non aplica / No aplica
- Sen datos / Sin datos

MATERIAIS / MATERIALES
00. Pedra / Piedra
00.1. Cachotería / Cachotería
00.2. Silaría / Mampostería
01. Formigón / Hormigón
02. Madera / Madera
03. Fibrocemento / Fibrocemento
04. Tello / Teja
04.1. Tella curva / Teja curva
04.2. Tella plana / Teja plana
05. Aluminio / Aluminio
05.1. Alum. natural / Alum. natural
05.2. Lacado Branco / Lacado blanco
05.3. Lacado a cor / Lacado en color
06. Ferro / Hierro
06.1. Fundición / Fundición
06.2. Ferra / Faja
06.3. Aceiro inox. / Acero inox.
07. PVC / PVC
08. Tiro / Tiro
09. Cobre / Cobre
10. Enfoscado / Enfoscado
11. Enfoscado e pintado / Enfoscado y pintado
12. Azulexo / Azulejo
13. Aplacado cerámico / Aplacado cerámico
14. Aplacado de pedra / Aplacado de piedra
15. Bloque de formigón / Bloque de hormigón
16. Ladrillo / Ladrillo
17. Panel corugado / Panel corrugado
18. Revestim. granulado / Revestim. granulado
19. Vidro / Vidrio
20. Ladrillo visto / Ladrillo visto
21. Bloque form. Visto / Bloque hormigón visto
22. Louza / Placa
99. Outro / Outros

LENDAS / LEYENDAS
Delimitación PEPRICH
Frente edificación
Fondo edificación
Edificación analizada
Alineación / Alineación
Parcelario
Alturas ex. - X
Alturas permit. - X
Quinteiro / Manzana - 8XXXX
Ud. edificatoria - 8XXXX-XX
Ud. parcelaria - P8XXXX-XX

Enderezo / Dirección:
Travesía do Carme, 11
Fisterra

Vivenda / Unifamiliar

Unid. parcelaria:
86068-04
Unid. edificatoria:
86068-04A

EPSG: 25829 / Coordenadas UTM ETRS89 Zona 29N X: 478.520 Y: 4.750.388



1:200



ORDENACIÓN / ORDENACIÓN

DETERMINACIÓN DE CATÁLOGO
DETERMINACIONES DE CATÁLOGO


NIVEL DE PROTECCIÓN / NIVEL DE PROTECCIÓN: **na**
Elementos protexidos / Elementos protegidos: **na**




CONDICIÓN URBANÍSTICA / CONDICIONES URBANÍSTICAS:
Alturas permitidas / Alturas permitidas: **4**
Usos permitidos / Usos permitidos: **02 05 11**

Obras permitidas / Obras permitidas:
Obra nova, mantendo a configuración volumétrica da edificación existente, pero con galerías en vez de voos pechados.

Obras prohibidas / Obras prohibidas:
Construcción de novas terrazas e outros elementos non permitidos nas cubertas
Aumento de volume.

Observacións / Observaciones:
-




-  Liña de cornixa / Línea de cornisa
-  Novo volume previsto / Nuevo volumen previsto
-  Volume fóra de ordenación / Volumen fuera de ordenación

Unid. edificatoria:
86068-04AA

QUINTEIRO 86068.A



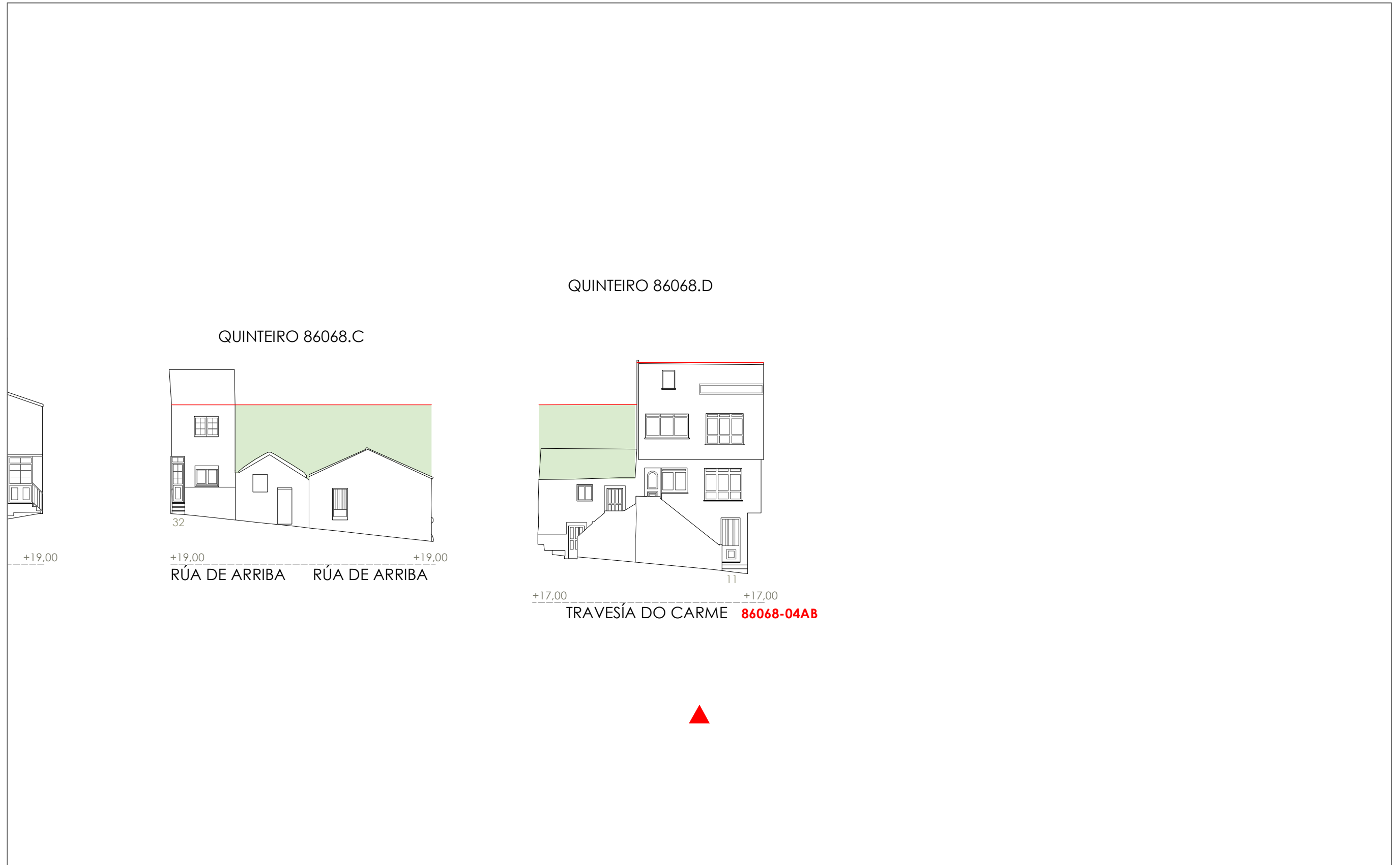
QUINTEIRO 86068.B





- Liña de cornixa / Línea de cornisa
- Novo volume previsto / Nuevo volumen previsto
- Volume fóra de ordenación / Volumen fuera de ordenación

Unid. edificatoria:
86068-04AB




1:200 0 5 10 20 Metros

Unid. parcelaria:
86068-05

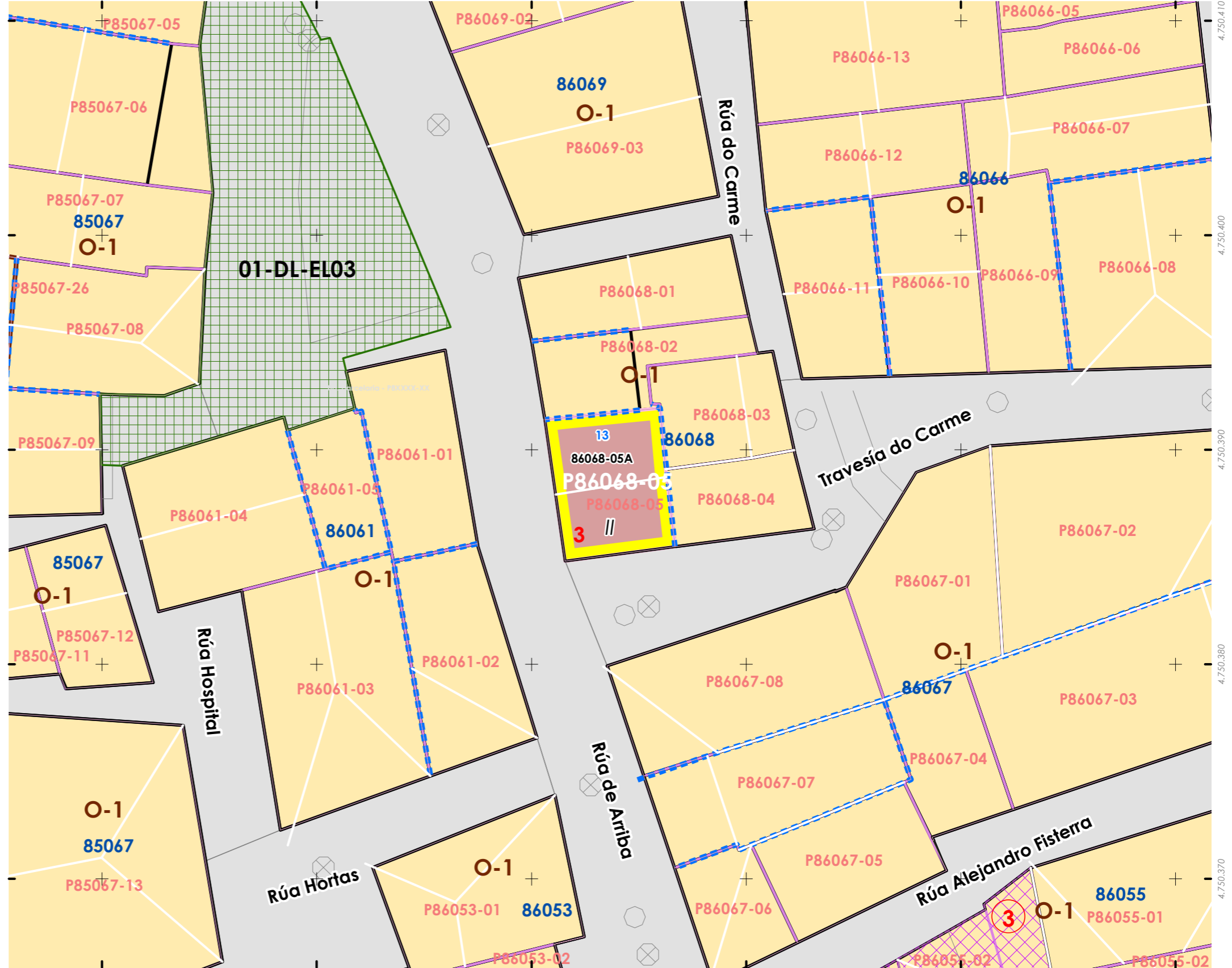
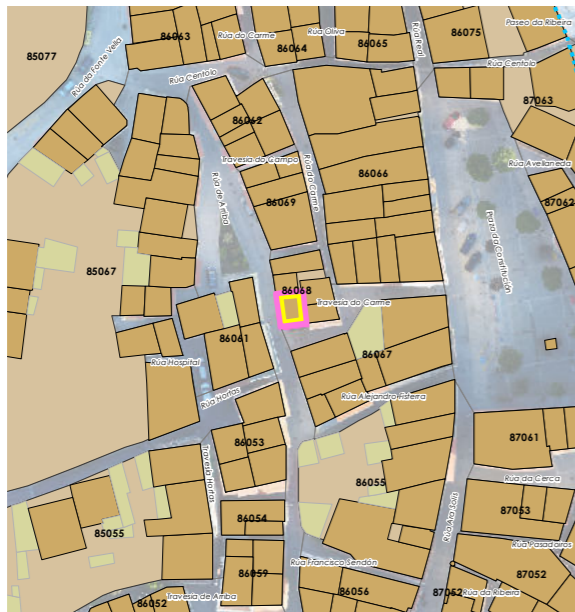
Fonte de datos / Fuente de datos:
- Elaboración propia / Concello de Fisterra
- Elaboración propia / Concello de Fisterra

1:200



EPSG: 25829 / Coordenadas UTM ETRS89 Zona 29N X: 478514 Y: 4.750.388

- Alturas ex. - X**
Alluras permit. - X
Quinteiro / Manzana - 8XXXX
Ud. edificatoria - 8XXXX-XX
- LENDAS / LEYENDAS**
- Dom. Púb. Marítimo-Terrestre / Dom. Púb. Marítimo-Terrestre**
Ribeira do mar / Ribera del mar
Liña de deslinde / Línea de deslinde
Servidume de protección / Servidumbre de protección
- Parcelario / Parcelario**
Unidade parcelaria / Unidad parcelaria
Unidade parcelaria analizada / Unidad parcelaria analizada
Edificación principal
Const. adxectiva / adjetiva
- Dotacións de Equip. / Z. Verdes - Esp. Libres**
Equipamento (Ex)
Equipamento (Ob)
Esp. Libre - Zona verde (Ex)
Esp. Libre - Zona verde (Ob)
Quinteiros / Manzanas
Delimitación PEPRICH
- Portos de Galicia**
Plan Especial do Porto de Fisterra
Sist. Xeral Portuario / Sist. General Portuario
Novas edificacións / Nuevas edificaciones
- Aliñación / Alineación**
Ordenación / Ordenación
O-1



478.490 478.500 478.510 478.520 478.530 478.540

06.01 UNIDADES PARCELARIAS

06.01. UNIDADES PARCELARIAS

INFORMACIÓN / INFORMACIÓN

CARACTERÍSTICAS BÁSICAS
CARACTERÍSTICAS BÁSICAS

PARÁMETROS / PARÁMETROS:
Sup. de parcela / Sup. de parcela: **34,58 m²**
Sup. ocupación / Sup. ocupación: **34,58 m²**
Sup. construída / Sup. construída: **69,16 m²**
Núm. de plantas / Núm. de plantas: **II**
Estado da edificación / Estado de la edificación: **1**
Ocupación / Ocupación: **Non**
Aluguer / Alquiler: **Non**
USOS / USOS:
Uso principal / Uso principal: **02**
Uso pranta baixa / Uso planta baja: **02**
TIPOLOXÍA / TIPOLOXÍA:
Tipoloxía segundo posicionamento / Tipología según posición: **01**
Tipoloxía segundo o carácter / Tipología según el carácter: **02**

ANÁLISE ESTRUTURAL, CONSTRUTIVA E ARQUITECTÓNICA
ANÁLISIS ESTRUCTURAL, CONSTRUCTIVO Y ARQUITECTÓNICO

ANÁLISE ESTRUTURAL / ANÁLISIS ESTRUCTURAL:
Estrutura vertical / Estructura vertical: **00.1**
Estrutura horizontal / Estructura horizontal: -
Estrutura da cuberta / Estructura de cubierta: **01**
ANÁLISE CONSTRUTIVA / ANÁLISIS CONSTRUCTIVO:
Revestimento das fachadas / Revestimiento de las fachadas: **00.1**
Medianeiras vistas / Medianeras vistas: -
Baixantes externas / Bajantes externas: **07**
Carpinterías / Carpinterías:
Galerías / Galerías: **na**
Corredor / Corredor:
Balcóns / Balcones: **na**
ANÁLISE ARQUITECTÓNICA / ANÁLISIS ARQUITECTÓNICO:
Substitución de carpinterías por aluminio

DETERMINACIÓN DE CATÁLOGO
DETERMINACIONES DE CATÁLOGO

NIVEL DE PROTECCIÓN / NIVEL DE PROTECCIÓN: AMBIENTAL
Elementos protexidos / Elementos protegidos: **Fachadas**
CONDICIÓN URBANÍSTICA / CONDICIONES URBANÍSTICAS:
Alturas permitidas / Alturas permitidas: **3**
Usos permitidos / Usos permitidos: **02 05 11**
Obras permitidas / Obras permitidas:
Reestruturación do edificio mantendo as fachadas. Adición dunha planta con galería á rúa. Apertura de novos ocós. Poderase desplazar cara arriba os ocós existentes na primeira planta para acadar máis altura na planta baixa e agotar a altura permitid
Obras prohibidas / Obras prohibidas:
Construcción de novas terrazas e outros elementos non permitidos nas cubertas
Eliminación dos enforcados da fachada. alteración dos elementos protexidos.
Modificación dos ocós existentes.
Observacións / Observaciones:
Deberase rehabilitar nos prazos previstos no PEPRICH.

USOS / USOS (Título V Normativa)
Equipamento
01 Eq. administr. e institucionais
Uso de Vivenda
02 Vivenda unifamiliar
03 Vivenda colectiva
Artesanía, Industria e Almacéns
05 Categoría 1ª / 06 Categoría 2ª
Comercial
08 Categoría 1ª
09 Categoría 2ª
Administrativo e oficinas
11 Categoría 1ª / 12 Categoría 2ª
Hotelería
13 Establec. clásicos.
24 Turismo rural.
Garaxe-aparcadoiro
15 Categoría 1ª / 16 Categoría 2ª
Sanitario-asistencial
17 Categoría única
18 Docente
19 Tardarío
Sociocultural, salas de reunión
20 Categoría 1ª / 21 Categoría 2ª
Deportivo
22 Categoría única
Relixioso
23 Categoría única
Agropecuaria
25 Categoría única
Usos prohibidos
00 Todos os demais

MATERIAIS / MATERIALES
00. Pedra / Piedra
00.1. Cachotería / Cachotería
00.2. Silaría / Alampostería
01. Formigón / Hormigón
02. Madera / Madera
03. Fibrocemento / Fibrocemento
04. Tello / Teja
04.1. Tella curva / Teja curva
04.2. Tella plana / Teja plana
05. Aluminio / Aluminio
05.1. Alum. natural / Alum. natural
05.2. Lacado branco / Lacado blanco
05.3. Lacado a cor / Lacado en color
06. Ferro / Hierro
06.1. Fundición / Fundición
06.2. Forxa / Forja
06.3. Aceiro inox. / Acero inox.
07. PVC / PVC
08. Tiro / Tiro
09. Cobre / Cobre
10. Enforcado / Enforcado
11. Enforcado e pintado / Enforcado y pintado
12. Azulexo / Azulejo
13. Aplacado cerámico / Aplacado cerámico
14. Aplacado de pedra / Aplacado de piedra
15. Bloque de formigón / Bloque de hormigón
16. Ladrillo / Ladrillo
17. Panel corrugado / Panel corrugado
18. Revestim. granulado / Revestim. granulado
19. Vidro / Vidrio
20. Ladrillo visto / Ladrillo visto
21. Bloque form. visto / Bloque hormigón visto
22. Louza / Platera
99. Outro / Outros

LENDAS / LEYENDAS
Delimitación PEPRICH
Frente edificación
Fondo edificación
Edificación analizada
Alineación / Alineación
Parcelario
Alturas ex. - X
Alturas permit. - X
Quinteiro / Manzana - 8XXXX
Ud. edificatoria - 8XXXX-XX
Ud. parcelaria - P8XXXX-XX



Enderezo / Dirección:
Travesía do Carme, 13
Fisterra

Vivenda / Unifamiliar

Unid. parcelaria:
86068-05
Unid. edificatoria:
86068-05A




EPSG: 25829 / Coordenadas UTM ETRS89 Zona 29N X: 478.514 Y: 4.750.388



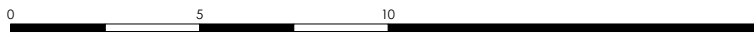
1:200






Unid. edificatoria:
86068-05AA

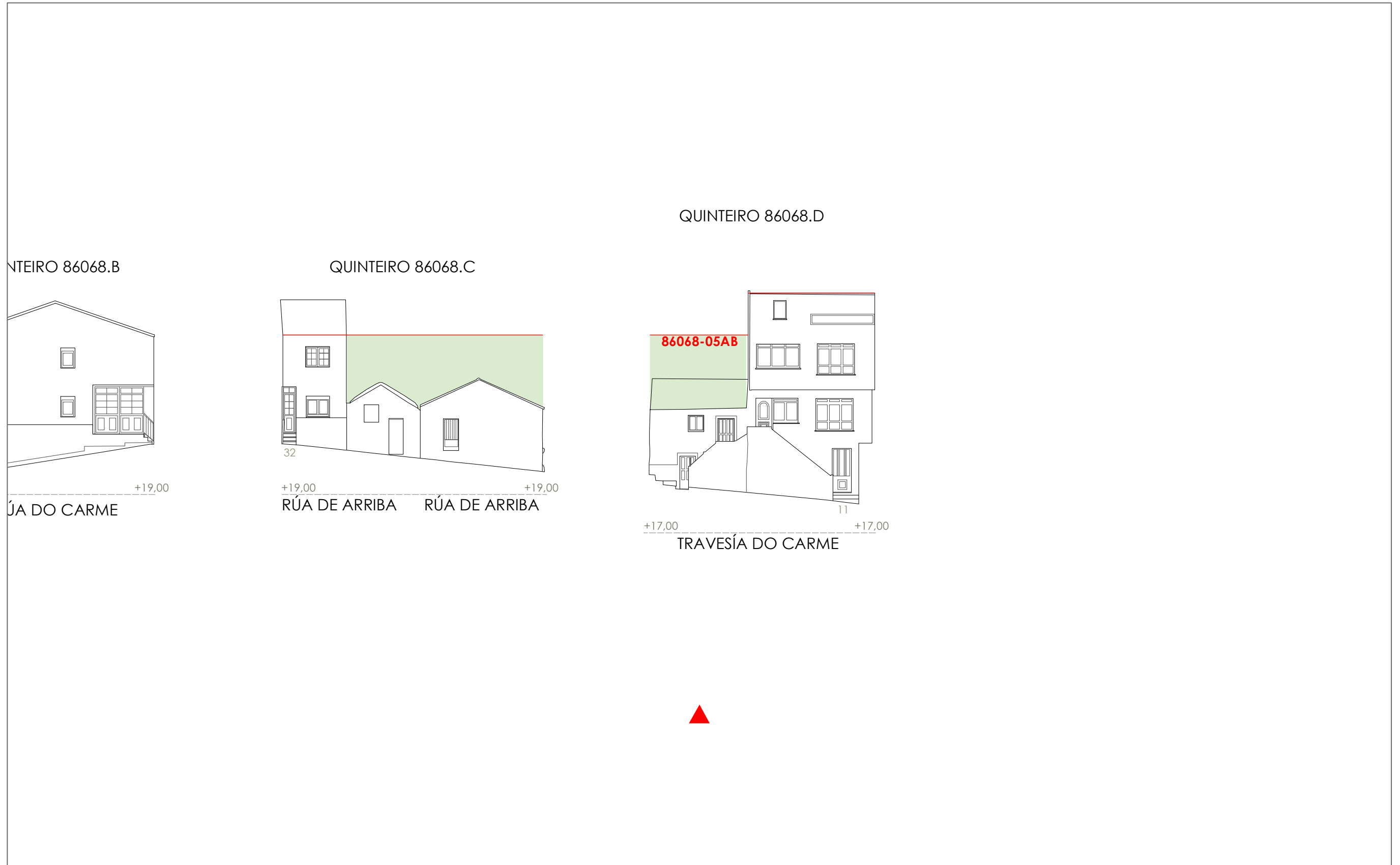
-  Liña de cornixa / Línea de cornisa
-  Novo volume previsto / Nuevo volumen previsto
-  Volume fóra de ordenación / Volumen fuera de ordenación




1:200  0 5 10 20 Metros

-  Liña de cornixa / Línea de cornisa
-  Novo volume previsto / Nuevo volumen previsto
-  Volume fóra de ordenación / Volumen fuera de ordenación

Unid. edificatoria:
86068-05AB




1:200  0 5 10 20 Metros

Unid. parcelaria:
86071-01

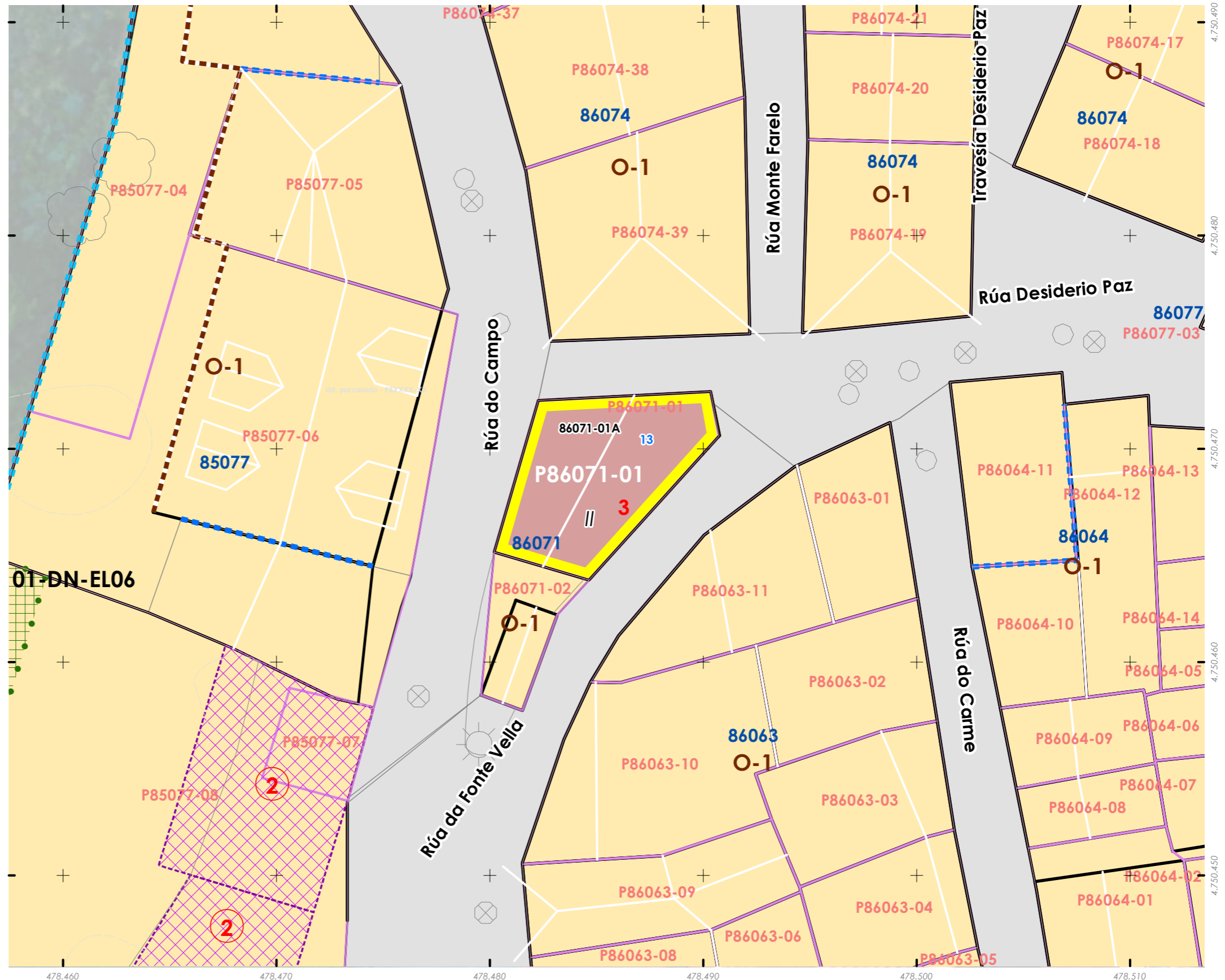
Fonte de datos / Fuente de datos:
- Elaboración propia / Concello de Fisterra
- Elaboración propia / Concello de Fisterra

1:200



EPSG: 25829 / Coordenadas UTM ETRS89 Zona 29N X: 478485 Y: 4.750.469

- Alturas ex. - X**
Alluras permit. - X
Quinteiro / Manzana - 8XXXX
Ud. edificatoria - 8XXXX-XX
- LENDAS / LEYENDAS**
- Dom. Púb. Marítimo-Terrestre / Dom. Púb. Marítimo-Terrestre**
Ribeira do mar / Ribera del mar
Liña de deslinde / Línea de deslinde
Servidume de protección / Servidumbre de protección
- Parcelario / Parcelario**
Unidade parcelaria / Unidad parcelaria
Unidade parcelaria analizada / Unidad parcelaria analizada
Edificación principal
Const. adxectiva / adjetiva
Dotacións de Equip. / Z. Verdes - Esp. Libres
Equipamento (Ex)
Equipamento (Ob)
Esp. Libre - Zona verde (Ex)
Esp. Libre - Zona verde (Ob)
Quinteiros / Manzanas
Delimitación PEPRICH
- Portos de Galicia**
Plan Especial do Porto de Fisterra
Sist. Xeral Portuario / Sist. General Portuario
Novas edificacións / Nuevas edificaciones
- Aliñación / Alineación**
Ordenación / Ordenación
O-1



INFORMACIÓN / INFORMACIÓN

CARACTERÍSTICAS BÁSICAS
CARACTERÍSTICAS BÁSICAS

PARÁMETROS / PARÁMETROS:
Sup. de parcela / Sup. de parcela: **59,42 m²**
Sup. ocupación / Sup. ocupación: **59,42 m²**
Sup. construída / Sup. construída: **118,83 m²**
Núm. de plantas / Núm. de plantas: **II**
Estado da edificación / Estado de la edificación: **3**
Ocupación / Ocupación: **Si**
Aluguer / Alquiler: **Non**

USOS / USOS:
Uso principal / Uso principal: **02**
Uso pranta baixa / Uso planta baja: **02**

TIPOLOXÍA / TIPOLOXÍA:
Tipoloxía segundo posicionamento / Tipología según posición: **01**
Tipoloxía segundo o carácter / Tipología según el carácter: **02**

Estado de servizos / Estado de servicios:
Pavimentos/Pavimentos: **2**
Iluminación/Alumbrado: **1**
Sanexamento/Saneamiento: **2**
Pluviais/Pluviales: **2**
Abastecem./Abastecim.: **2**
Rede eléctrica/Red eléctrica: **1**

ANÁLISE ESTRUTURAL, CONSTRUTIVA E ARQUITECTÓNICA
ANÁLISIS ESTRUCTURAL, CONSTRUCTIVO Y ARQUITECTÓNICO

ANÁLISE ESTRUTURAL / ANÁLISIS ESTRUCTURAL:
Estrutura vertical / Estructura vertical: **00.1**
Estrutura horizontal / Estructura horizontal: **02**
Estrutura da cuberta / Estructura de cuberta: **02**

ANÁLISE CONSTRUTIVA / ANÁLISIS CONSTRUCTIVO:
Revestimento das fachadas / Revestimiento de las fachadas: **11**
Medianeiras vistas / Medianeras vistas: **11**
Baixantes externas / Bajantes externas: **na**
Carpintarías / Carpinterías: **05.2**
Galerías / Galerías: **na**
Corredor / Corredor: **na**
Balcóns / Balcones: **na**

ANÁLISE ARQUITECTÓNICA / ANÁLISIS ARQUITECTÓNICO:
na

USOS / USOS (Título V Normativa)
Equipamento
01. Eq. administr. e institucionais
02. Vivenda unifamiliar
03. Vivenda colectiva
04. Artesanía, Industria e Almacéns
05. Categoría 1ª / 06. Categoría 2ª
Comercial:
08. Categoría 1ª
09. Categoría 2ª
10. Administrativo e oficinas
11. Categoría 1ª / 12. Categoría 2ª
Hotelería
13. Establec. clásicos.
14. Turismo rural.
15. Garaxe-aparcadoiro
16. Categoría 1ª / 16. Categoría 2ª
Sanitario-asistencial
17. Categoría única
18. Docente
19. Tancario
20. Sociocultural, salas de reunión
21. Categoría 1ª / 21. Categoría 2ª
Deportivo
22. Categoría única
Relaxo
23. Categoría única
Agropecuaria
24. Categoría única
Usos prohibidos
00. Todos os demais

TIPOLOXÍA / TIPOLOXÍA
Posicionamento / Posición
01. Entremedianeiras / Entremedianeras
02. En esquina / En esquina
03. Illada / Alzada
04. Constr. Adxectiva / Const. adjectiva
Carácter / Carácter
01. Edif. singular / Edif. singular
02. Viv. tradicional / Viv. tradicional
03. Viv. non tradicional / Viv. no tradicional
04. Edif. tradicional / Edif. tradicional
05. Edif. non tradicional / Edif. no tradicional
06. Infraconstrución / Infraconstrucción

ESTADO / ESTADO.
0. Ruína / Ruína
1. Malo / Malo
2. Regular / Regular
3. Bo / Bueno
4. En rehabilitación / En rehabilitación

NOTA / NOTA
na: Non aplica / No aplica
- Sen datos / Sin datos

MATERIAIS / MATERIAIS
00. Pedra / Piedra
00.1. Cachotería / Cachotería
00.2. Silaría / Mampostería
01. Formigón / Hormigón
02. Madera / Madera
03. Fibrocemento / Fibrocemento
04. Tello / Teja
04.1. Tello curva / Teja curva
04.2. Tello plana / Teja plana
05. Alumino / Aluminio
05.1. Alum. natural / Alum. natural
05.2. Lacado Branco / Lacado blanco
05.3. Lacado a cor / Lacado en color
06. Ferro / Hierro
06.1. Fundación / Fundación
06.2. Farxa / Faja
06.3. Aceiro inox. / Acero inox.
07. PVC / PVC
08. Zinc / Zinc
09. Cobre / Cobre
10. Enfoscado / Enfoscado
11. Enfoscado e pintado / Enfoscado y pintado
12. Azulexo / Azulejo
13. Aplacado cerámico / Aplacado cerámico
14. Aplacado de pedra / Aplacado de piedra
15. Bloque de formigón / Bloque de hormigón
16. Ladrillo / Ladrillo
17. Panel corrugado / Panel corrugado
18. Revestim. granulado / Revestim. granulado
19. Vidro / Vidrio
20. Ladrillo visto / Ladrillo visto
21. Bloque form. visto / Bloque hormigón visto
22. Louza / Plazca
99. Outros / Outros

LENDA / LEYENDA
Delimitación PEPRICH
Frente edificación
Fondo edificación
Edificación analizada
Alineación / Alineación
Parcelario
Alturas ex. - X
Alturas permit. - X
Quinteiro / Manzana - 8XXXX
Ud. edificatoria - 8XXXX-XX
Ud. parcelaria - P8XXXX-XX


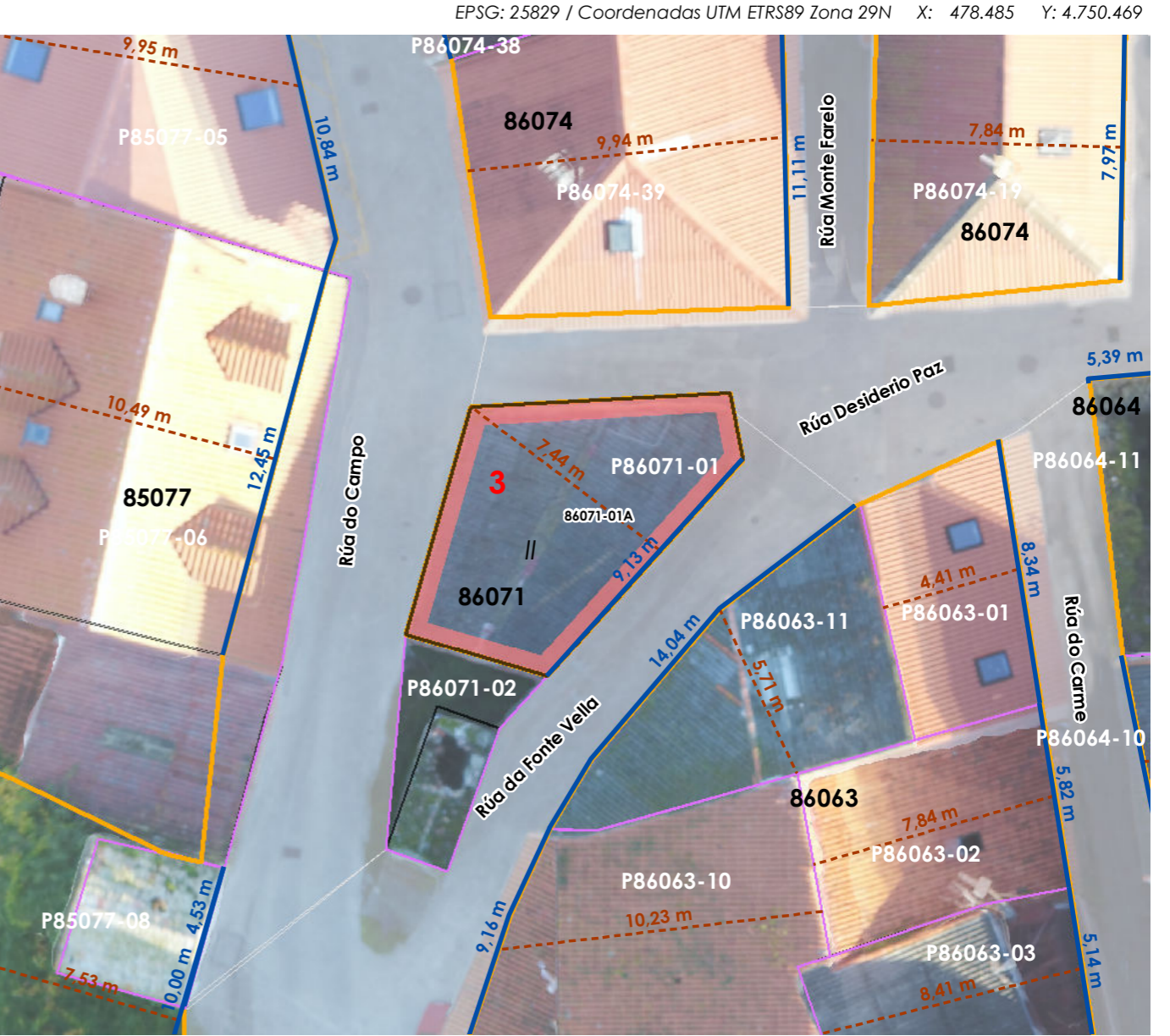


Enderezo / Dirección:
**Rúa do Campo, 13
Fisterra**

Vivenda / Unifamiliar

Unid. parcelaria:
86071-01
Unid. edificatoria:
86071-01A

EPSG: 25829 / Coordenadas UTM ETRS89 Zona 29N X: 478.485 Y: 4.750.469



ORDENACIÓN / ORDENACIÓN

DETERMINACIÓN DE CATÁLOGO
DETERMINACIONES DE CATÁLOGO


NIVEL DE PROTECCIÓN / NIVEL DE PROTECCIÓN: AMBIENTAL
Elementos protexidos / Elementos protegidos: **Fachadas**

CONDICIÓN URBANÍSTICA / CONDICIONES URBANÍSTICAS:
Alturas permitidas / Alturas permitidas: **3**
Usos permitidos / Usos permitidos: **02 05 11**

Obras permitidas / Obras permitidas:
Reestruturación do edificio mantendo as fachadas. Ampliación dunha planta con tratamento de galería cara a rúa do campo.

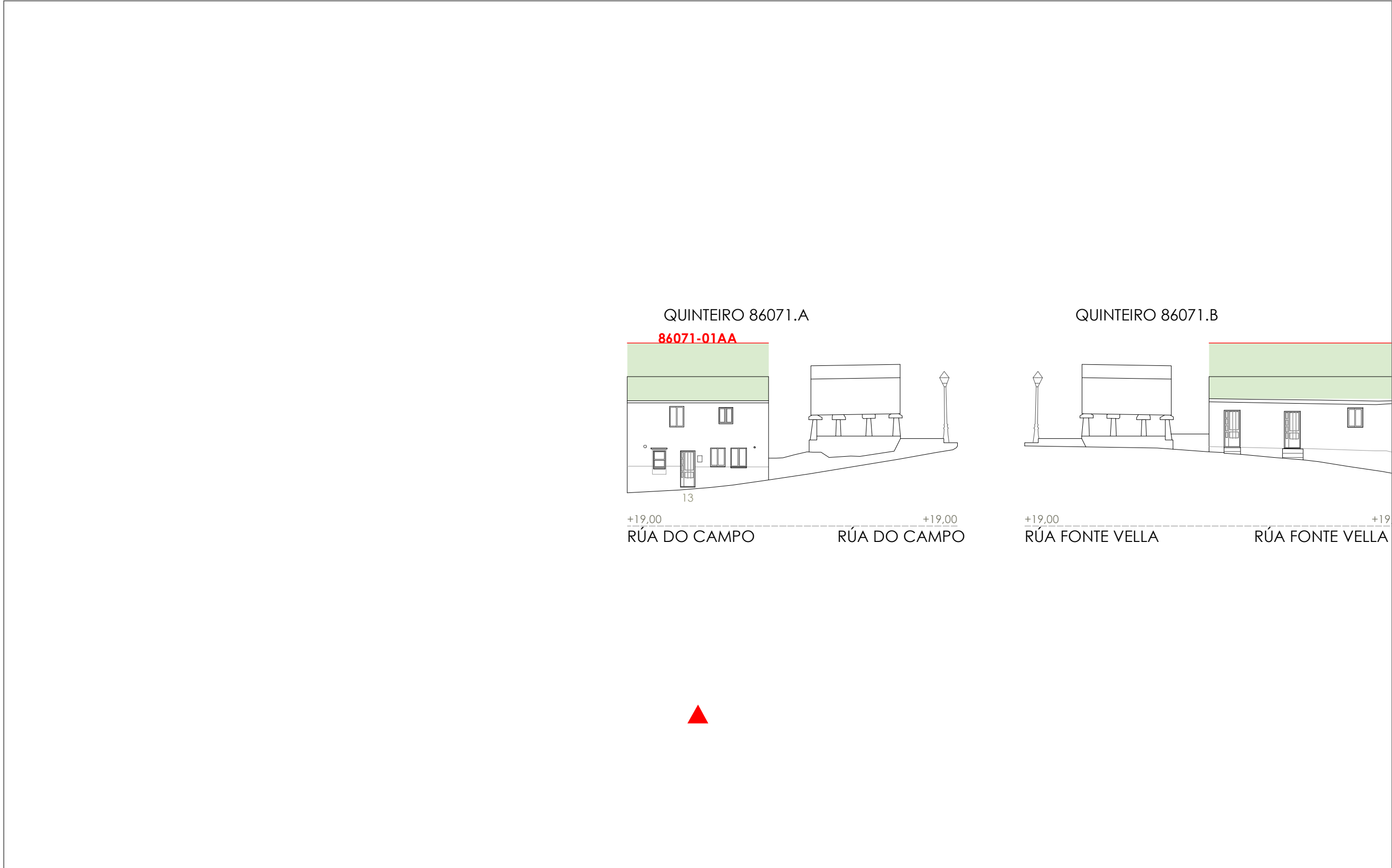
Obras prohibidas / Obras prohibidas:
Construcción de novas terrazas e outros elementos non permitidos nas cubertas

Observacións / Observaciones:
-



- Liña de cornixa / Línea de cornisa
- Novo volume previsto / Nuevo volumen previsto
- Volume fóra de ordenación / Volumen fuera de ordenación

Unid. edificatoria:
86071-01AA



1:200 0 5 10 20 Metros

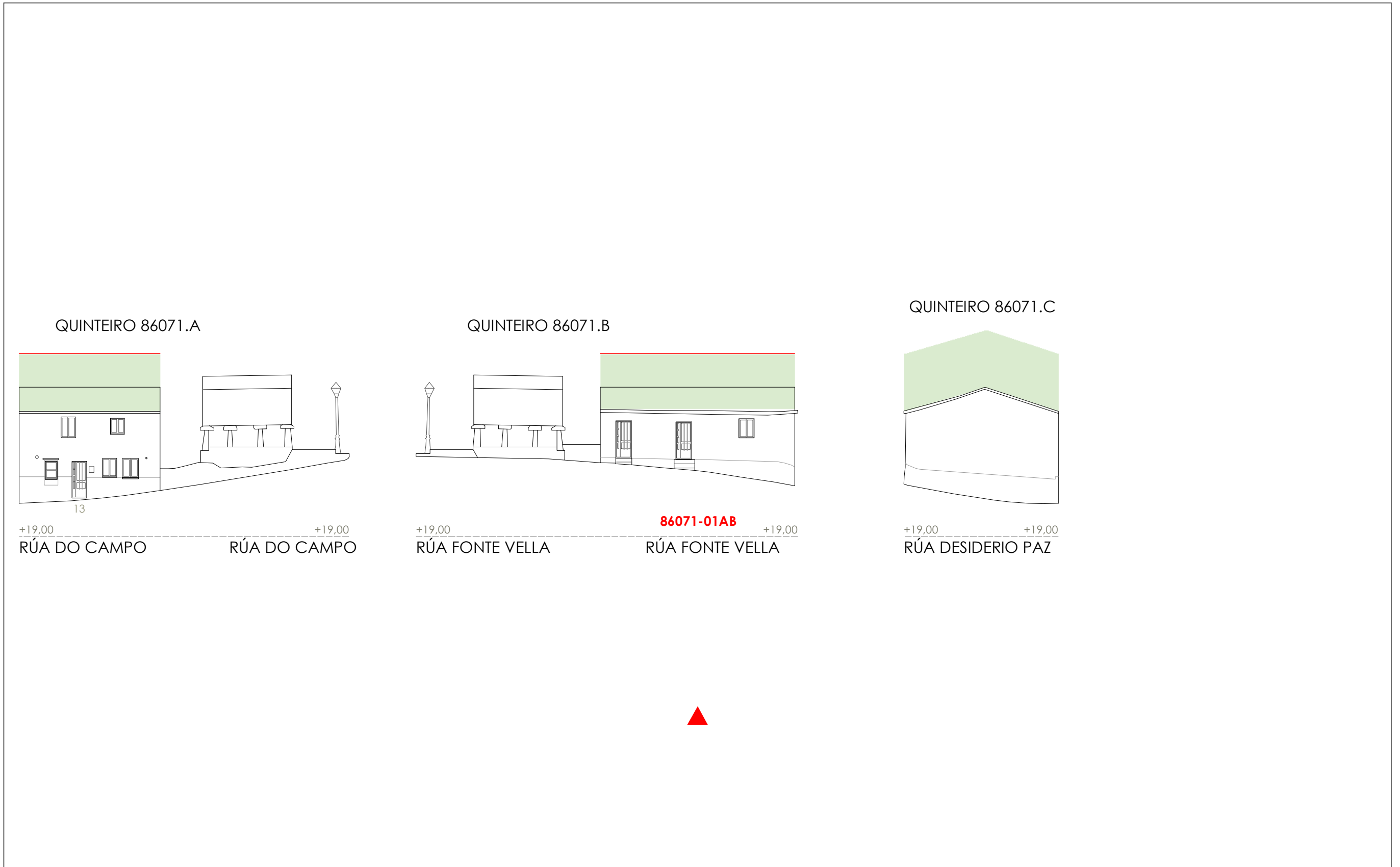
06.03 ALZADOS DAS UNIDADES EDIFICATORIAS

06.03 ALZADOS DE LAS UNIDADES EDIFICATORIAS




Fonte de datos / Fuente de datos:
- Elaboración propia / Concello de Fisterra
- Elaboración propia / Concello de Fisterra

Unid. edificatoria:
86071-01AB

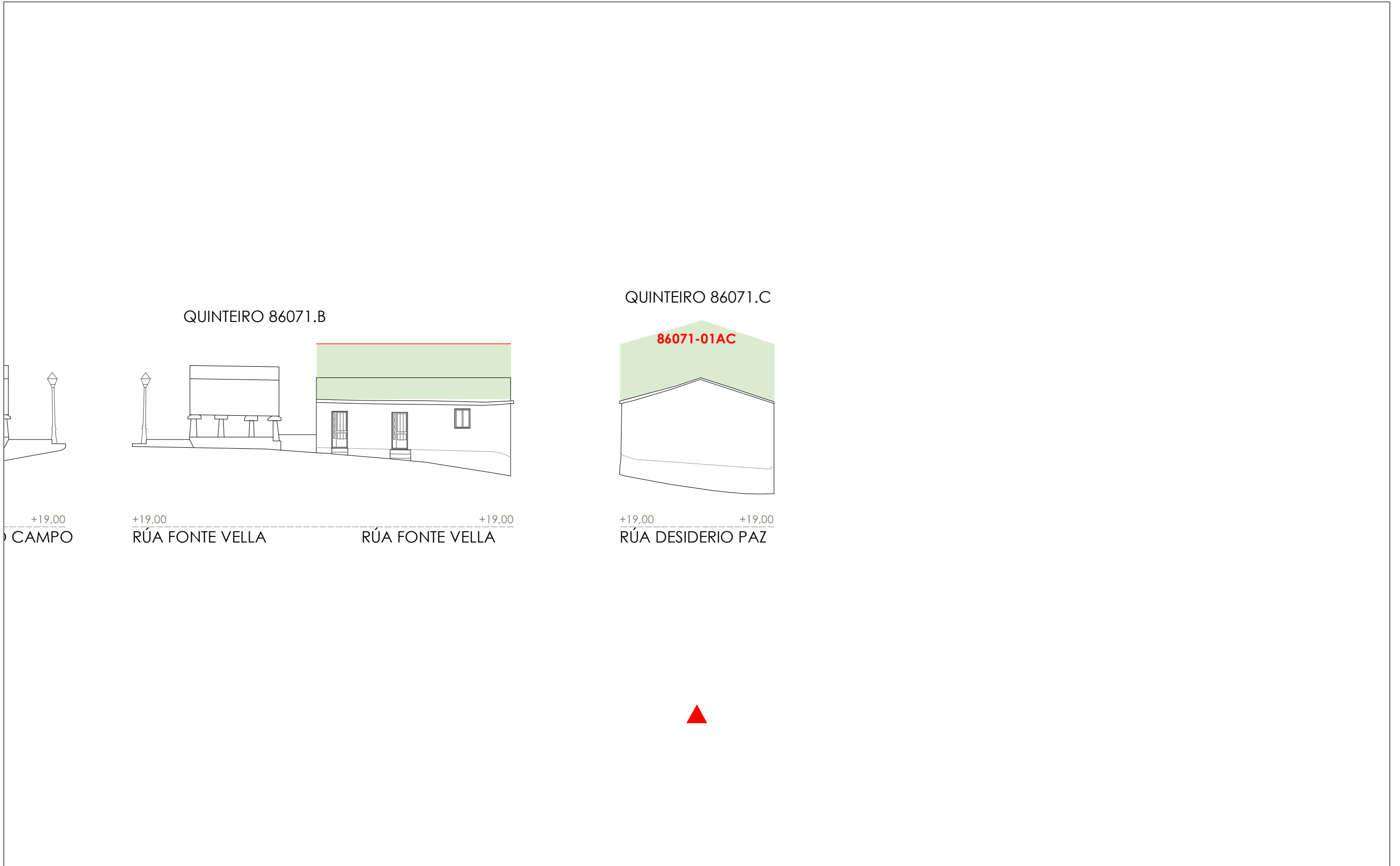
- Liña de cornixa / Línea de cornisa
- Novo volume previsto / Nuevo volumen previsto
- Volume fóra de ordenación / Volumen fuera de ordenación



1:200 0 5 10 20 Metros

-  Liña de cornixa / Línea de cornisa
-  Novo volume previsto / Nuevo volumen previsto
-  Volume fóra de ordenación / Volumen fuera de ordenación

Unid. edificatoria:
86071-01AC




1:200 0 5 10 20 Metros

Unid. parcelaria:
86071-02

Fonte de datos / Fuente de datos:
- Elaboración propia / Concello de Fisterra
- Elaboración propia / Concello de Fisterra

1:200



EPSG: 25829 / Coordenadas UTM ETRS89 Zona 29N X: 478481 Y: 4.750.462

- Alturas ex. - X**
Alluras permit. - X
Quinteiro / Manzana - 8XXXX
Ud. edificatoria - 8XXXX-XX
- LENDAS / LEYENDAS**
- Dom. Púb. Marítimo-Terrestre / Dom. Púb. Marítimo-Terrestre**
Ribeira do mar / Ribera del mar
Liña de deslinde / Línea de deslinde
Servidume de protección / Servidumbre de protección
- Parcelario / Parcelario**
Unidade parcelaria / Unidad parcelaria
Unidade parcelaria analizada / Unidad parcelaria analizada
Edificación principal
Const. adxectiva / adxetiva
- Dotacións de Equip. / Z. Verdes - Esp. Libres**
Equipamento (Ex)
Equipamento (Ob)
Esp. Libre - Zona verde (Ex)
Esp. Libre - Zona verde (Ob)
Quinteiros / Manzanas
Delimitación PEPRICH
- Portos de Galicia**
Plan Especial do Porto de Fisterra
Sist. Xeral Portuario / Sist. General Portuario
Novas edificacións / Nuevas edificaciones
- Aliñación / Alineación**
Ordenación / Ordenación
O-1

